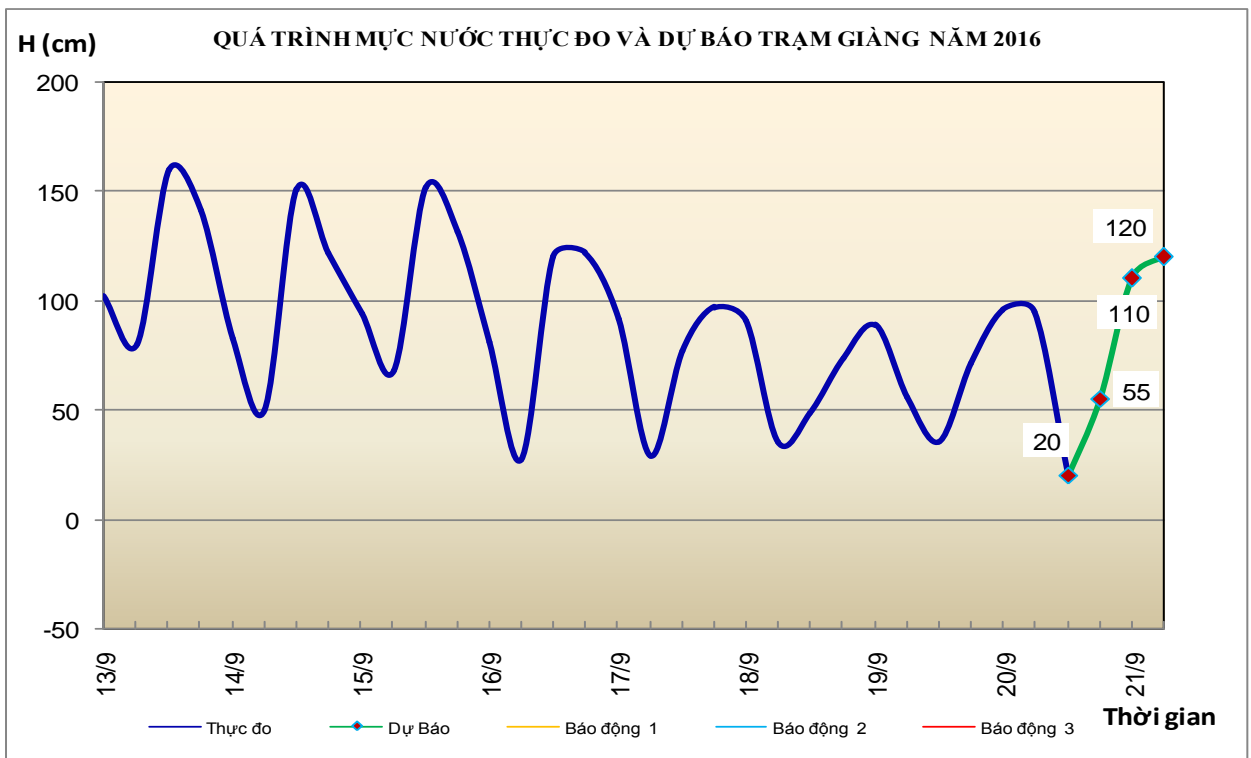


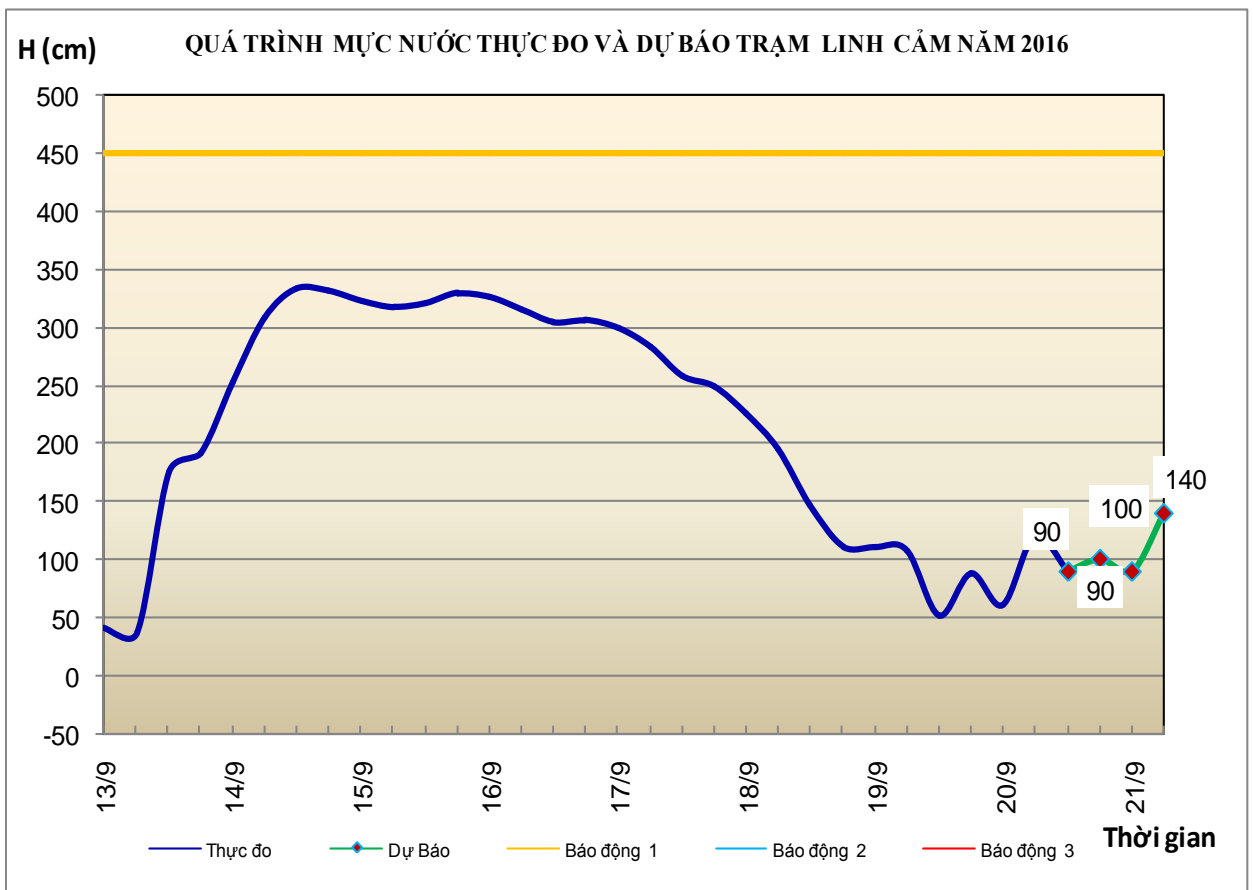
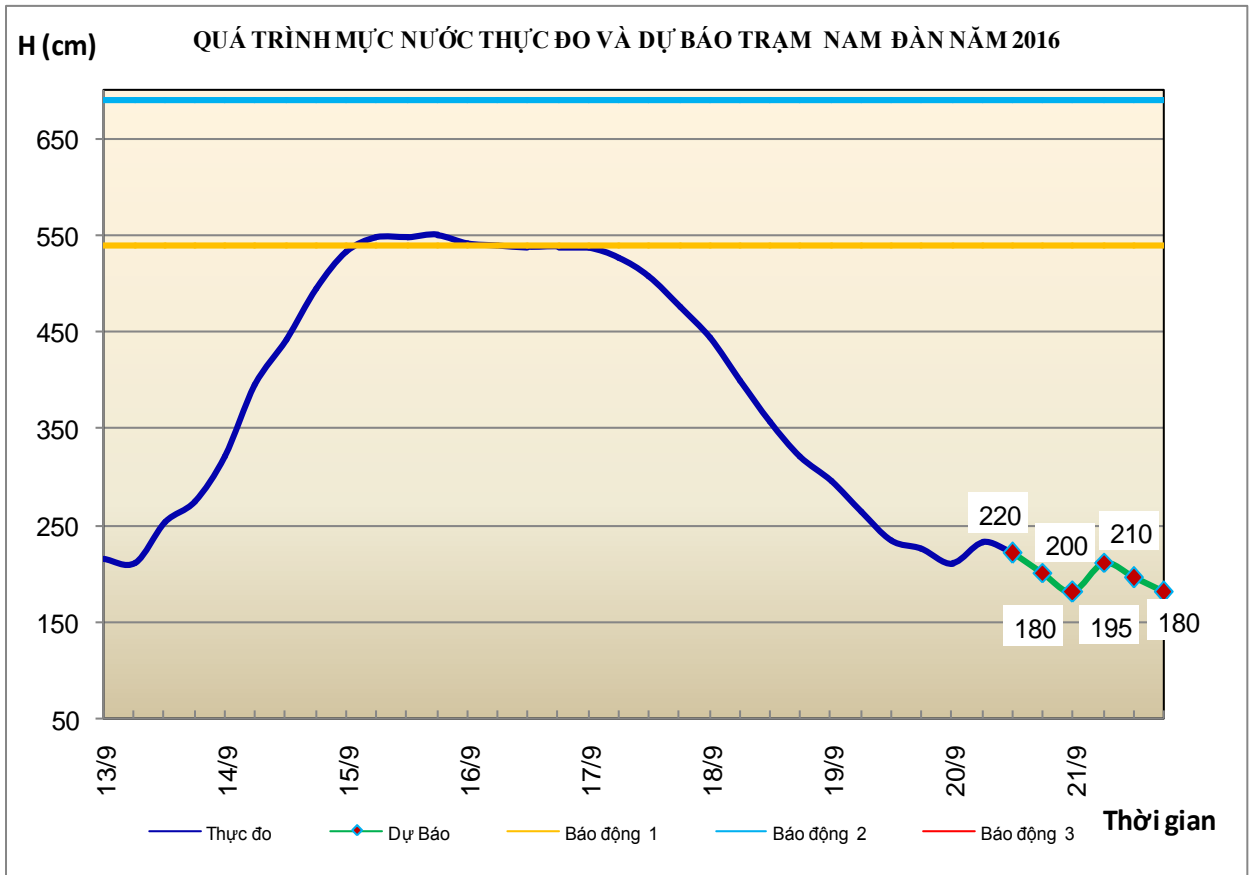
Hà Nội, ngày 20 tháng 9 năm 2016

BẢN TIN DỰ BÁO THỦY VĂN HẠN NGẮN CÁC SÔNG TRUNG BỘ, TÂY NGUYÊN VÀ NAM BỘ

1. Khu vực Bắc Trung Bộ

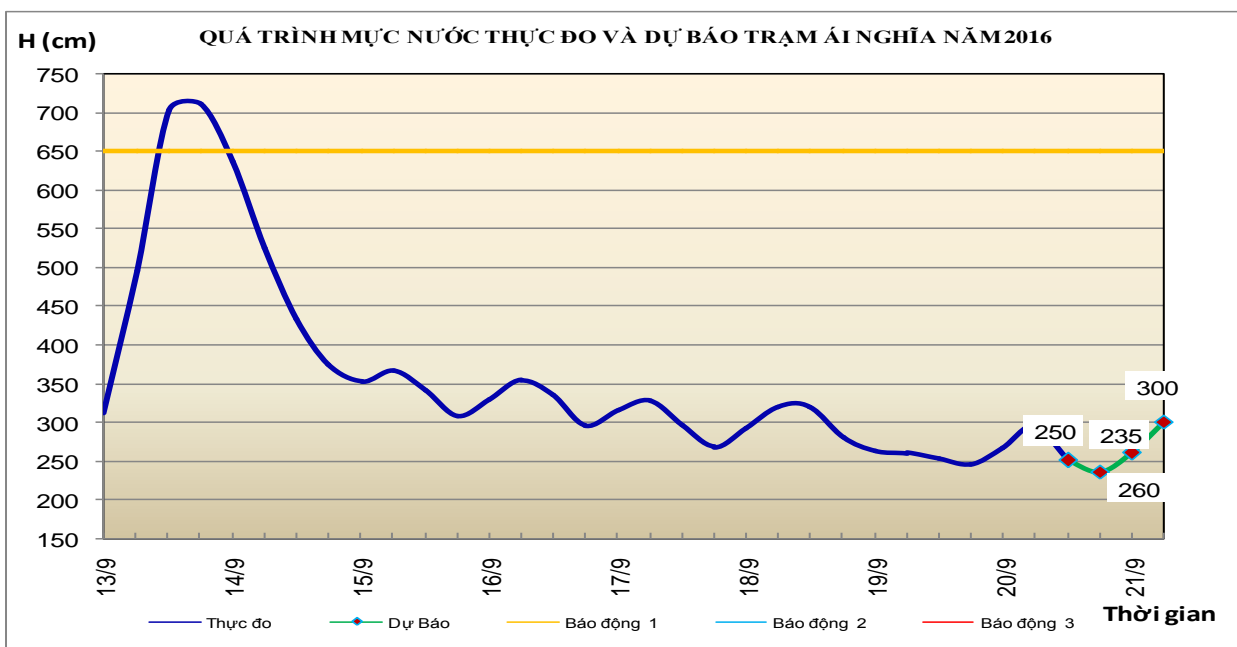
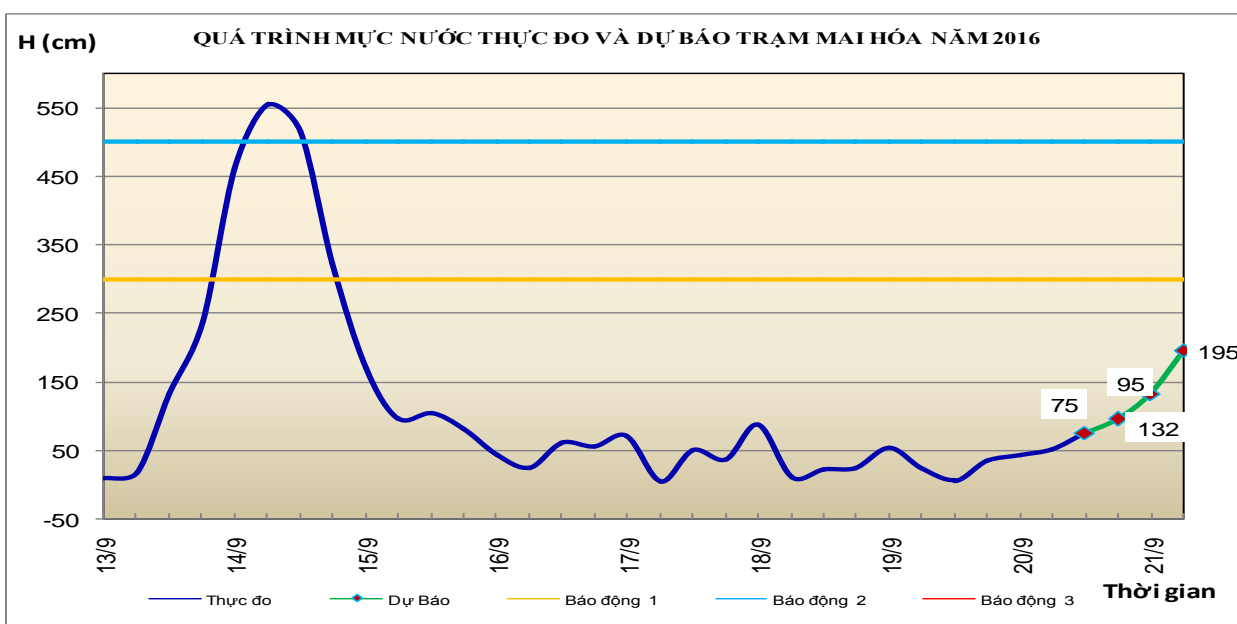
Nhận xét	Dự báo
1.1. Sông Bưởi: Mức nước biến đổi chậm.	Mức nước biến đổi chậm.
1.2. Sông Mã: Mức nước biến đổi chậm.	Mức nước biến đổi chậm.
1.3. Sông Chu: Mức nước biến đổi chậm.	Mức nước biến đổi chậm.
1.4. Sông Cả: Mức nước thượng lưu sông Cả biến đổi chậm, trung, hạ lưu đang xuống.	Mức nước hạ lưu sông Cả có dao động.
1.5. Sông La: Mức nước sông La đang xuống.	Mức nước thượng nguồn sông La sẽ lên, hạ lưu sông La có dao động.
1.6. Cảnh báo: Từ đêm nay (20/9), trên các sông ở Nghệ An, Hà Tĩnh có khả năng xuất hiện 1 đợt lũ, mức nước ở thượng lưu các sông có khả năng đạt mức BĐ1 -BĐ2, hạ lưu còn dưới mức BĐ1. <i>Đề phòng lũ quét, sạt lở đất vùng núi, ngập úng ở vùng trũng thấp ở các tỉnh Nghệ An, Hà Tĩnh.</i>	





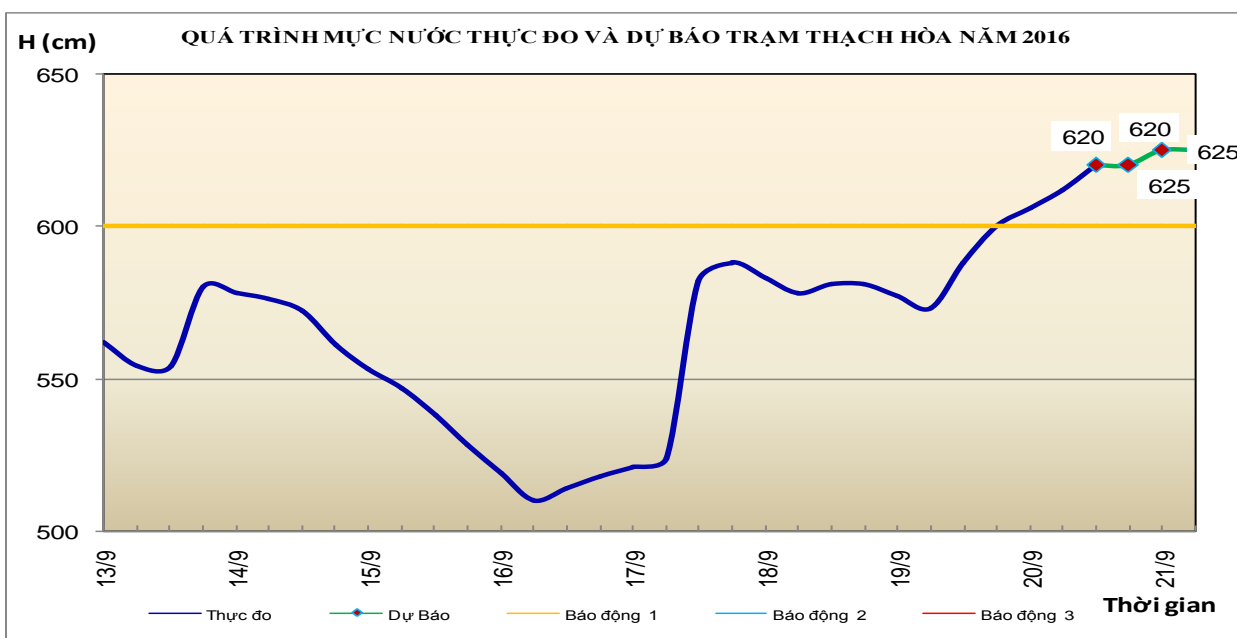
2. Khu vực Trung Trung Bộ

Nhận xét	Dự báo
2.1. Sông Gianh: Mức nước biến đổi chậm.	Tối và đêm nay, mực nước sông sẽ lên nhưng còn dưới mức BĐ1
2.2. Sông Hương: Mức nước biến đổi chậm.	Mức nước có dao động.
2.3. Sông Vu gia - Thu Bồn: Mức nước biến đổi chậm.	Mức nước có dao động
2.4. Sông Trà Khúc: Mức nước biến đổi chậm.	Mức nước có dao động.
2.5. Các sông khác: Mức nước biến đổi chậm.	Tối và đêm nay, mực nước các sông khác ở Quảng Bình- Quảng Trị sẽ lên nhưng còn dưới mức BĐ1.
Cảnh báo: Từ đêm nay (20/09), trên các sông từ Quảng Bình đến Quảng Ngãi có khả năng xuất hiện một đợt lũ, mực nước trên các sông có khả năng lên mức BĐ1 -BĐ2 . Đề phòng lũ quét, sạt lở đất vùng núi, ngập úng ở vùng trũng thấp ở các tỉnh từ Quảng Bình đến Quảng Ngãi.	



3. Khu vực Nam Trung Bộ

Nhận xét	Dự báo
3.1. Sông Côn: Mực nước hạ lưu có dao động nhỏ.	Mực nước có dao động.
3.2. Sông Ba: Mực nước thượng nguồn có dao động, hạ lưu dao động theo triều.	Mực nước thượng lưu có dao động, hạ lưu dao động theo thủy triều.
3.3. Sông Cái Nha Trang: Mực nước có dao động nhỏ.	Mực nước có dao động nhỏ.
3.4. Các sông Bình Thuận: Mực nước các sông ở Ninh Thuận, Bình Thuận có dao động nhỏ.	Trên một số các sông suối nhỏ ở Ninh Thuận, Bình Thuận khả năng xuất hiện lũ nhỏ, các sông khác có dao động nhỏ.

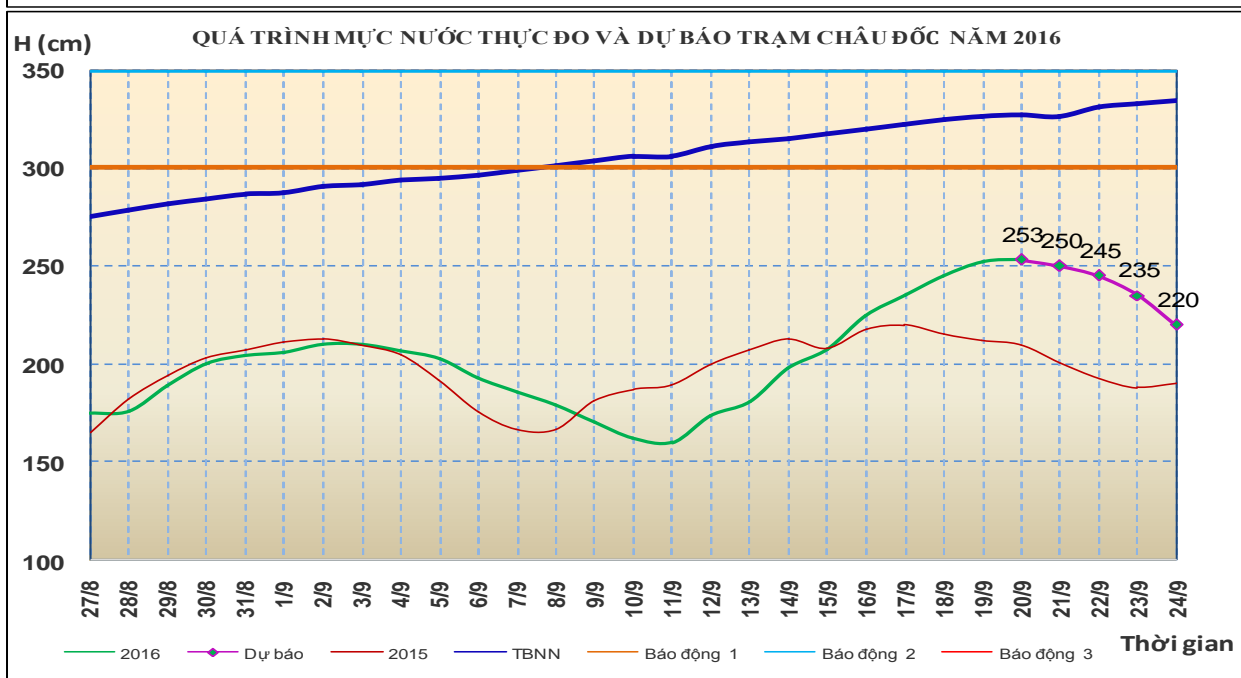
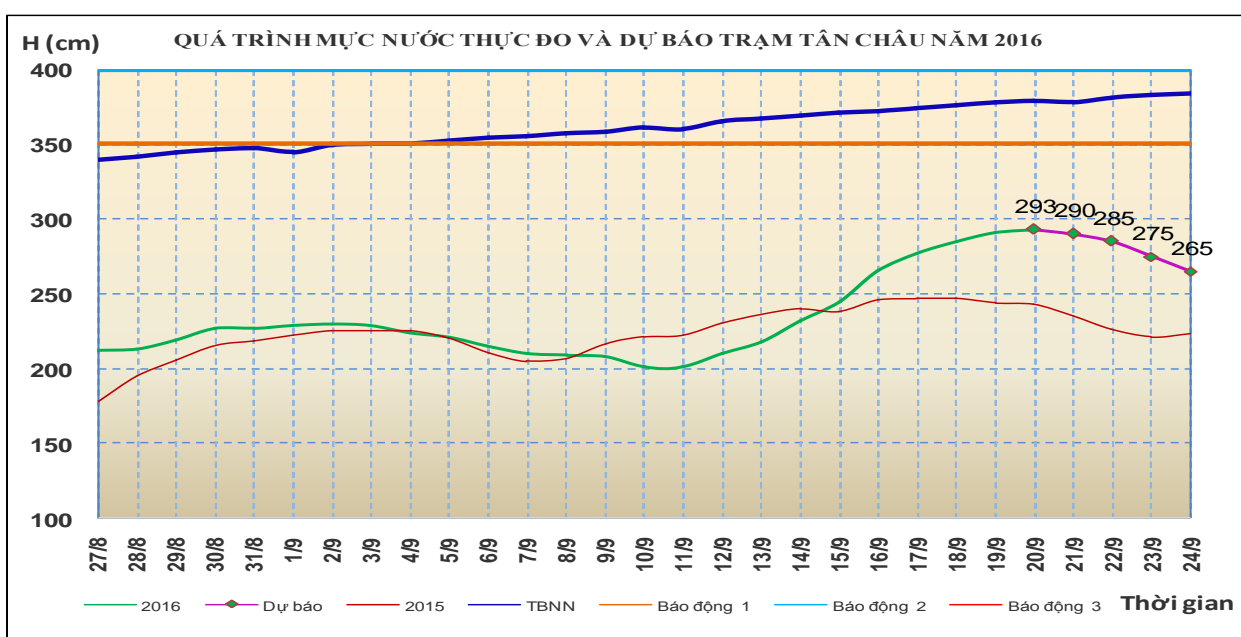


4. Khu vực Tây Nguyên

Nhận xét	Dự báo
4.1. Sông Sê San: Mực nước sông Sê San biến đổi chậm.	Trong 24 giờ tới, mực nước sông Sê San có dao động nhỏ.
4.2. Sông Srêpôk: Mực nước sông Srêpôk dao động theo điều tiết hồ chứa	Mực nước sông Srêpôk tiếp tục dao động theo điều tiết hồ chứa
4.3. Các sông khác: Trong 12 giờ qua, mực nước sông Cam Ly tại Thanh Bình lên nhanh và đang dao động ở mức đỉnh, mực nước lúc 7h/20/9: 833,1m (trên BĐ3: 0,1m); các sông khác ở Tây Nguyên có dao động nhỏ.	Mực nước sông Cam Ly tại Thanh Bình sẽ xuống. Trong 24 giờ tới, trên các sông suối nhỏ ở Tây Nguyên có khả năng xuất hiện một đợt lũ.

5. Khu vực Nam Bộ

Nhận xét	Dự báo
<p>5.1. Sông Cửu Long: Mức nước đầu nguồn sông Cửu Long đang lên. Mức nước cao nhất ngày 19/9 trên sông Tiền tại Tân Châu: 2,91m, tại Long Xuyên: 2,20m (ở mức BĐ2); trên sông Hậu tại Châu Đốc: 2,52m. Mức nước cao nhất sáng ngày 20/9, trên sông Tiền tại Mỹ Thuận: 1,77m (dưới mức BĐ3: 0,03m); trên sông Hậu tại Cần Thơ: 1,93m (trên BĐ3: 0,03m).</p>	<p>Trong 1 - 2 ngày đầu, mức nước sông Cửu Long biến đổi chậm; các trạm hạ lưu dao động ở mức BĐ3 và trên BĐ3, sau đó xuống. Đến ngày 24/9, mức nước cao nhất ngày tại Tân Châu ở mức 2,65m; tại Châu Đốc ở mức 2,20m; các trạm hạ lưu xuống mức dưới BĐ1.</p>
<p>5.2. Sông Đồng Nai: Mức nước sông Đồng Nai tại Tà Lài đang xuống, lúc 7h/20/09: 111,17m.</p>	<p>Trong 24h tới mức nước sông Đồng Nai tại Tà Lài biến đổi chậm và ở mức 111,3m.</p>



6. Bảng mực nước thực đo và dự báo

6.1. Khu vực Trung Bộ và Tây Nguyên

Đơn vị: cm

Sông	Trạm	Mực nước thực đo		Mực nước dự báo				
		19h-19/09	7h-20/09	19h-20/09	7h-21/09	19h-21/09		
Mã	Lý Nhân	398	396 →	390 ↓	385 ↓			
Mã	Giàng	71	95 ↓	55 ↓	120 ↑			
Cả	Nam Đàn	225	232 ↑	200 ↓	210 ↑	180 ↓		
La	Linh Cẩm	88	120 ↓	100 ↓	140 ↑			
Gianh	Mai Hóa	33	51 ↓	95 ↑	195 ↑			
Hương	Kim Long	39	49 ↑	50 ↑	60 ↑			
Vu Gia	Ái Nghĩa	245	295 ↑	235 ↓	300 ↑			
Thu Bồn	Câu Lâu	-4	-4 ↓	0 ↑	-5 ↓			
Trà Khúc	Trà Khúc	122	120 ↑	122 ↑	130 ↑			
Kôn	Thạch Hòa	600	612 ↑	620 ↑	625 ↑			
Ba	Phú Lâm	-24	-27 ↓	-18 ↑	-40 ↓			
Cái Nha Trang	Đồng Trăng	328	337 ↑	345 ↑	355 ↑			
DakBla	KonTum	51590	51589 ↓	51590 ↑	51590 →			
Srêpôk	Bản Đôn	16991	16828 ↓	16990 ↑	16825 ↓			
Đồng Nai	Tà Lài	11136	11117 ↓	11120 ↑	11130 ↑			

6.2. Khu vực Nam Bộ

Đơn vị: cm

Sông	Trạm	Mực nước	Mực nước dự báo					
		19/09	20/09	21/09	22/09	23/09	24/09	
Sông Tiền	Tân Châu	291 ↑	293 ↑	290 ↓	285 ↓	275 ↓	265 ↓	
	Mỹ Thuận	173 ↑	175 ↑	170 ↓	160 ↓	150 ↓	140 ↓	
Sông Hậu	Châu Đốc	252 ↑	253 ↑	250 ↓	245 ↓	235 ↓	220 ↓	
	Cần Thơ	187 ↑	190 ↑	180 ↓	180 →	170 ↓	160 ↓	

Tin phát lúc: 11h00'

Duyệt bản tin: Phùng Tiến Dũng

**PHÒNG DỰ BÁO THỦY VĂN TRUNG BỘ,
TÂY NGUYÊN VÀ NAM BỘ**

Dự báo viên: Huệ, Ngân, Nhung, Vân