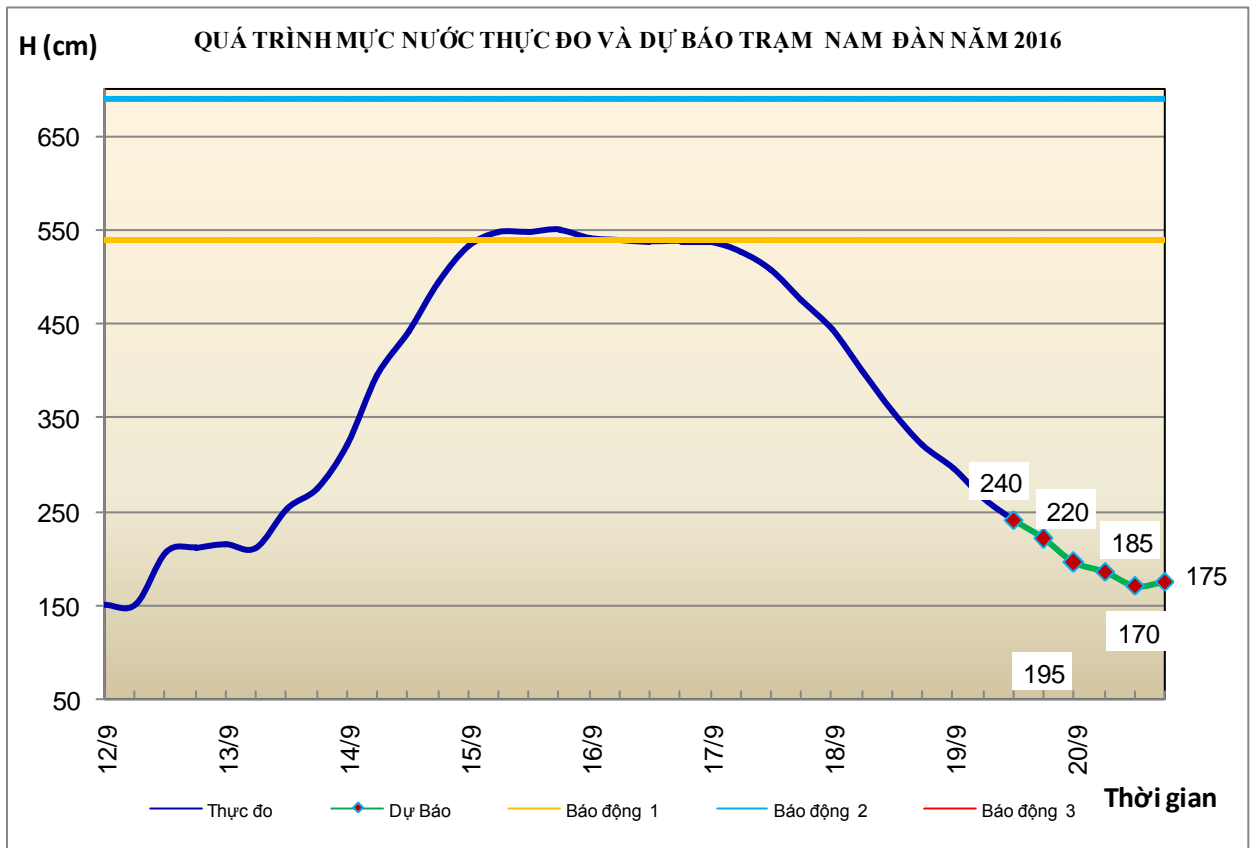


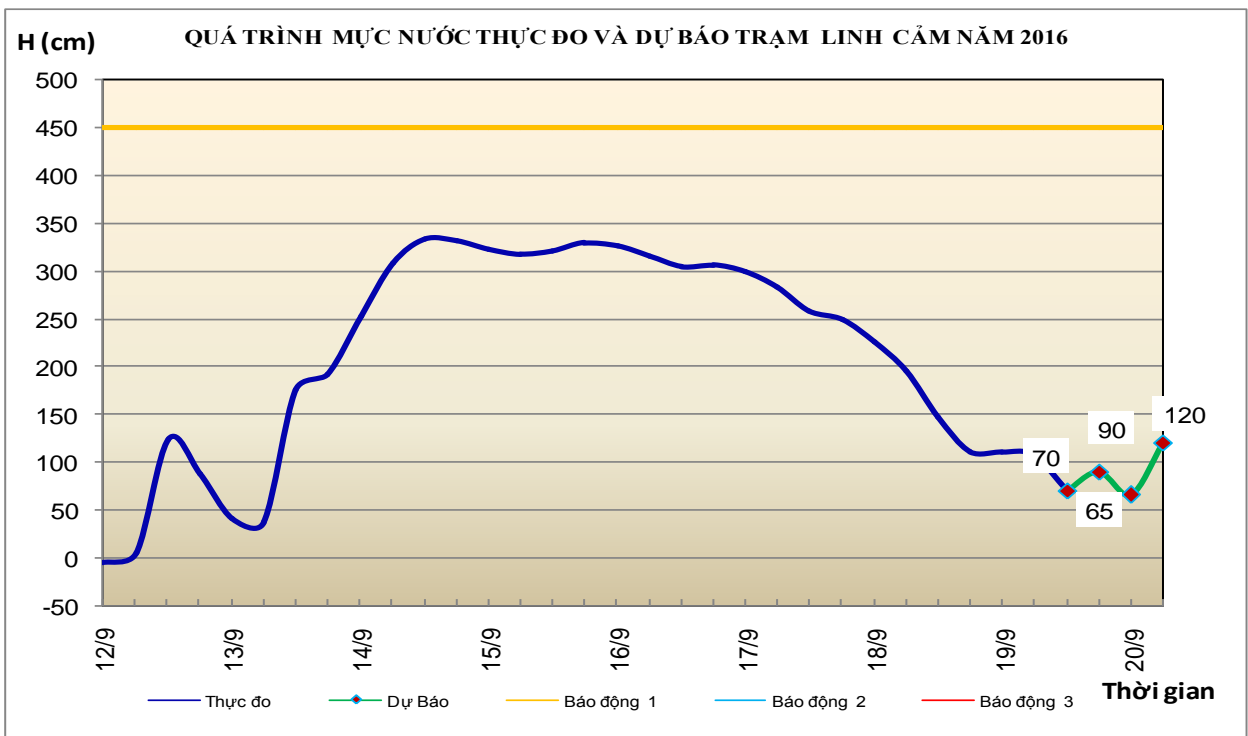
Hà Nội, ngày 19 tháng 9 năm 2016

BẢN TIN DỰ BÁO THỦY VĂN HẠN NGẮN CÁC SÔNG TRUNG BỘ, TÂY NGUYÊN VÀ NAM BỘ

1. Khu vực Bắc Trung Bộ

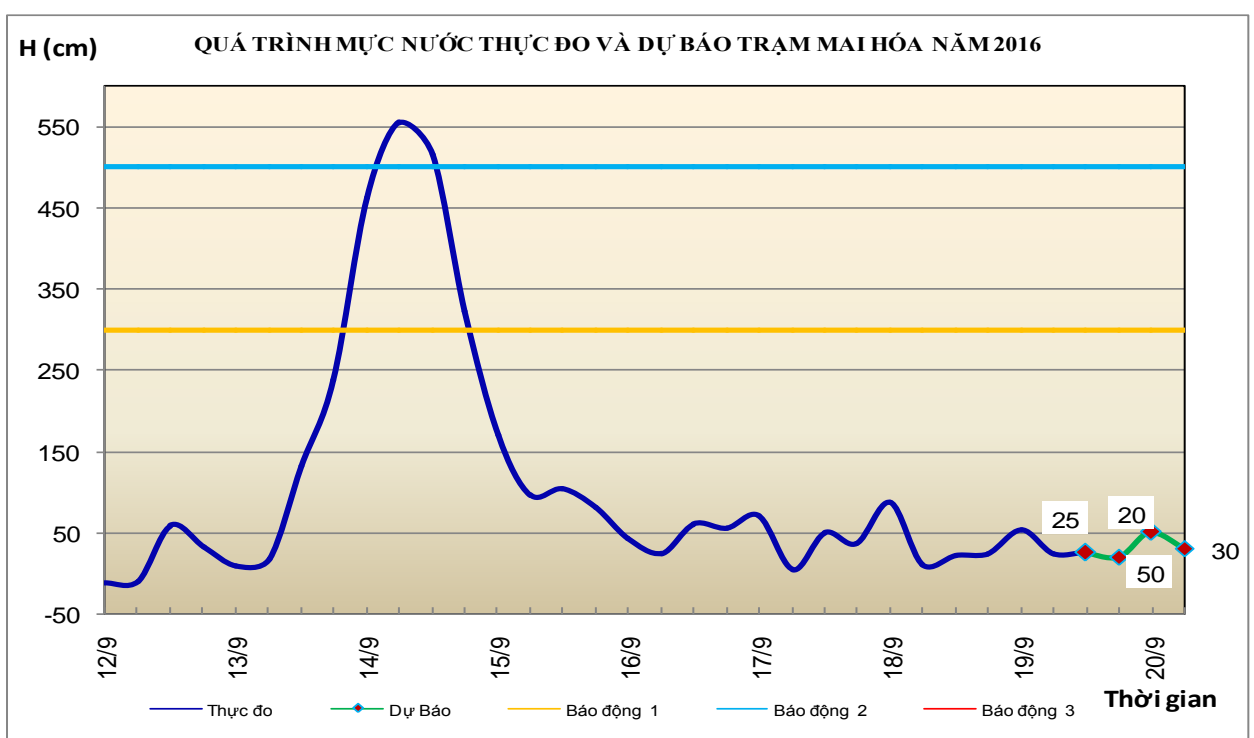
Nhận xét	Dự báo
1.1. Sông Bưởi: Mức nước biến đổi chậm	Mức nước biến đổi chậm
1.2. Sông Mã: Mức nước biến đổi chậm	Mức nước biến đổi chậm
1.3. Sông Chu: Mức nước biến đổi chậm	Mức nước biến đổi chậm
1.4. Sông Cả: Mức nước sông đang xuống	Mức nước sông biến đổi chậm
1.5. Sông La: Mức nước đang xuống.	Mức nước tiếp tục xuống.

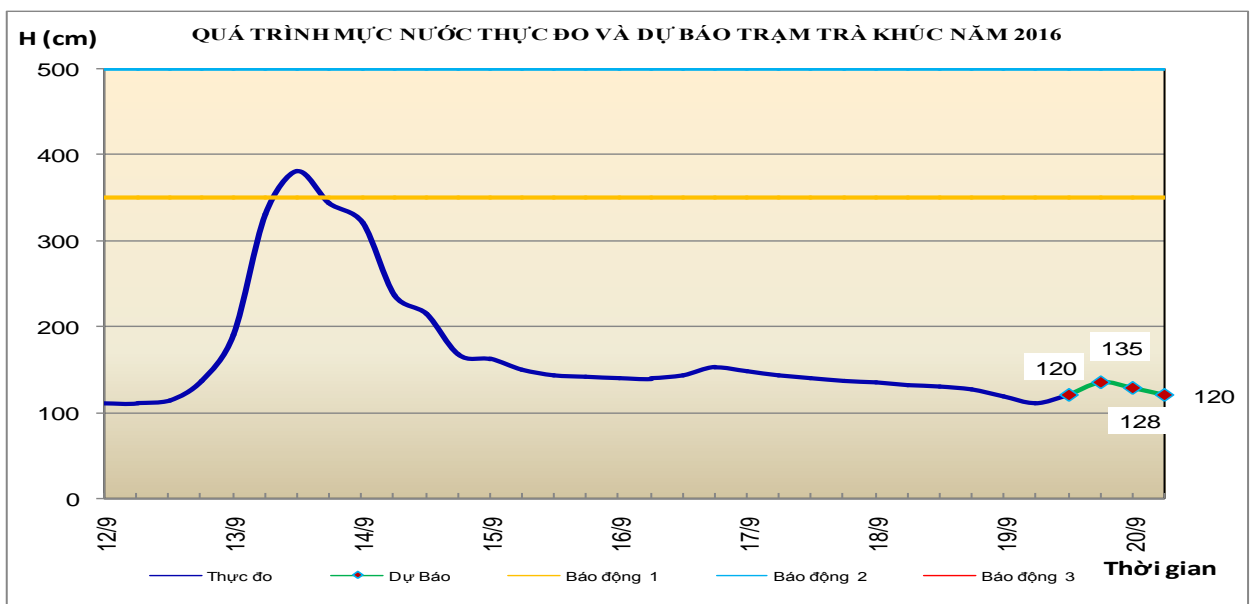
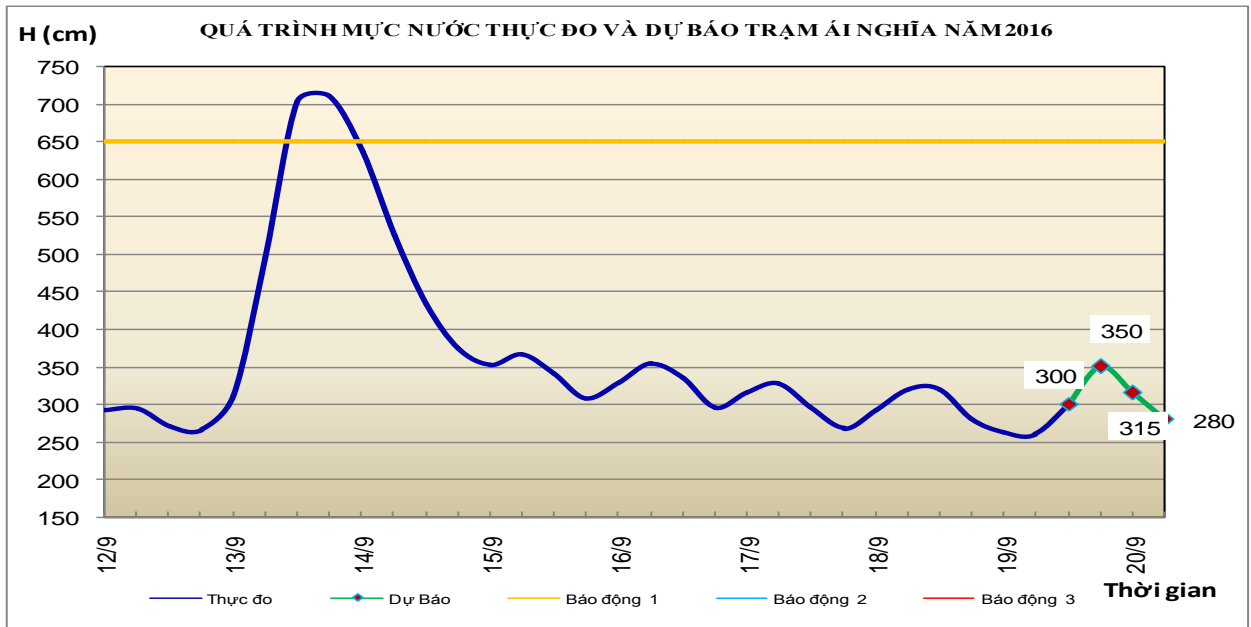




2. Khu vực Trung Trung Bộ

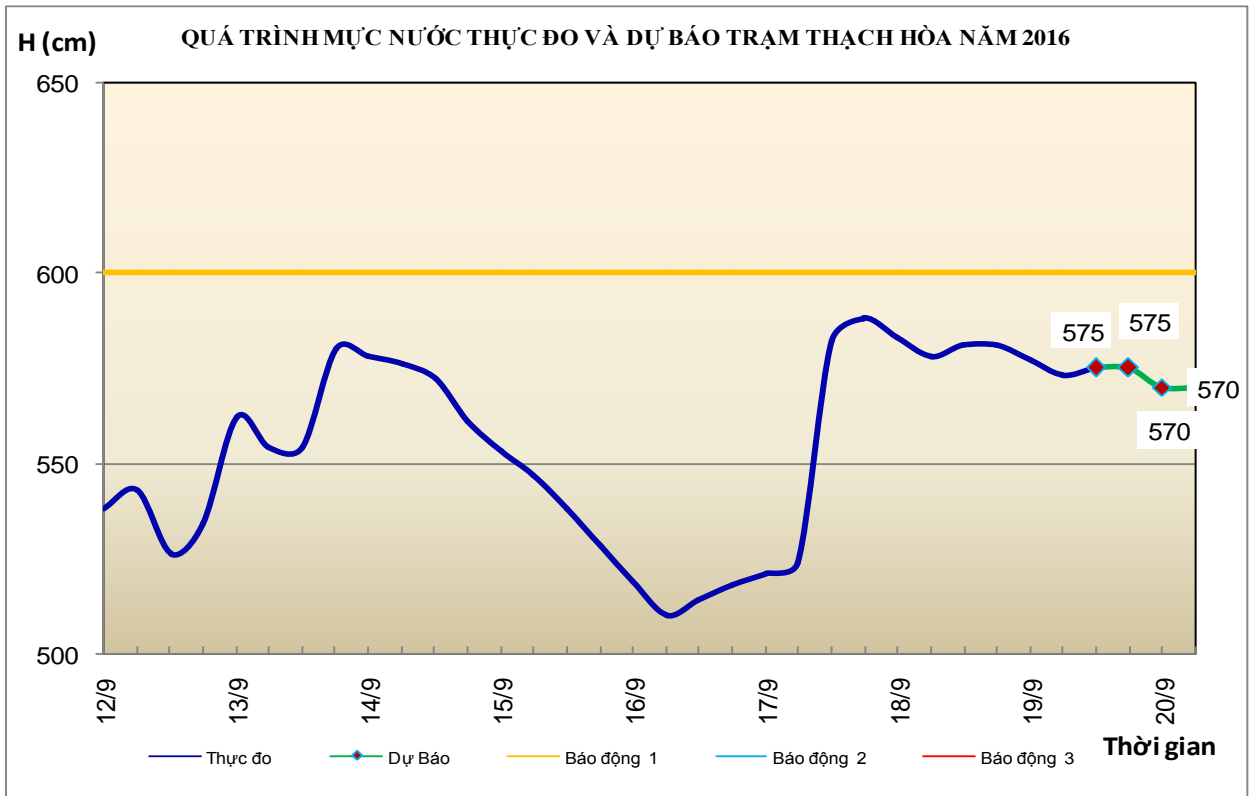
Nhận xét	Dự báo
2.1.Sông Gianh: Mức nước biến đổi chậm.	Mức nước biến đổi chậm.
2.2.Sông Hương: Mức nước biến đổi chậm.	Mức nước biến đổi chậm.
2.3. Sông Vu gia - Thu Bồn: Mức nước biến đổi chậm.	Mức nước biến đổi chậm.
2.4. Sông Trà Khúc: Mức nước biến đổi chậm.	Mức nước biến đổi chậm.





3. Khu vực Nam Trung Bộ

Nhận xét	Dự báo
3.1. Sông Kôn: Mức nước hạ lưu biến đổi chậm	Mức nước biến đổi chậm
3.2. Sông Ba: Mức nước thượng nguồn có dao động, hạ lưu dao động theo triều.	Mức nước thượng lưu có dao động, hạ lưu dao động theo thủy triều.
3.3. Sông Cái Nha Trang: Mức nước ít biến đổi	Mức nước ít biến đổi
3.4. Các sông khác: Đêm qua, thượng nguồn sông Cái Phan Rang đã xuất hiện lũ nhỏ, đỉnh lũ tại Tân Mỹ: 36,54m (1h/19/9), trên BĐ1: 0,54m. Sáng nay, mức nước sông Lũy đang lên, các sông khác ở Ninh Thuận, Bình Thuận có dao động nhỏ.	Mức nước sông Lũy tiếp tục lên nhưng còn dưới mức BĐ1, các sông khác ở Ninh Thuận, Bình Thuận có dao động nhỏ.

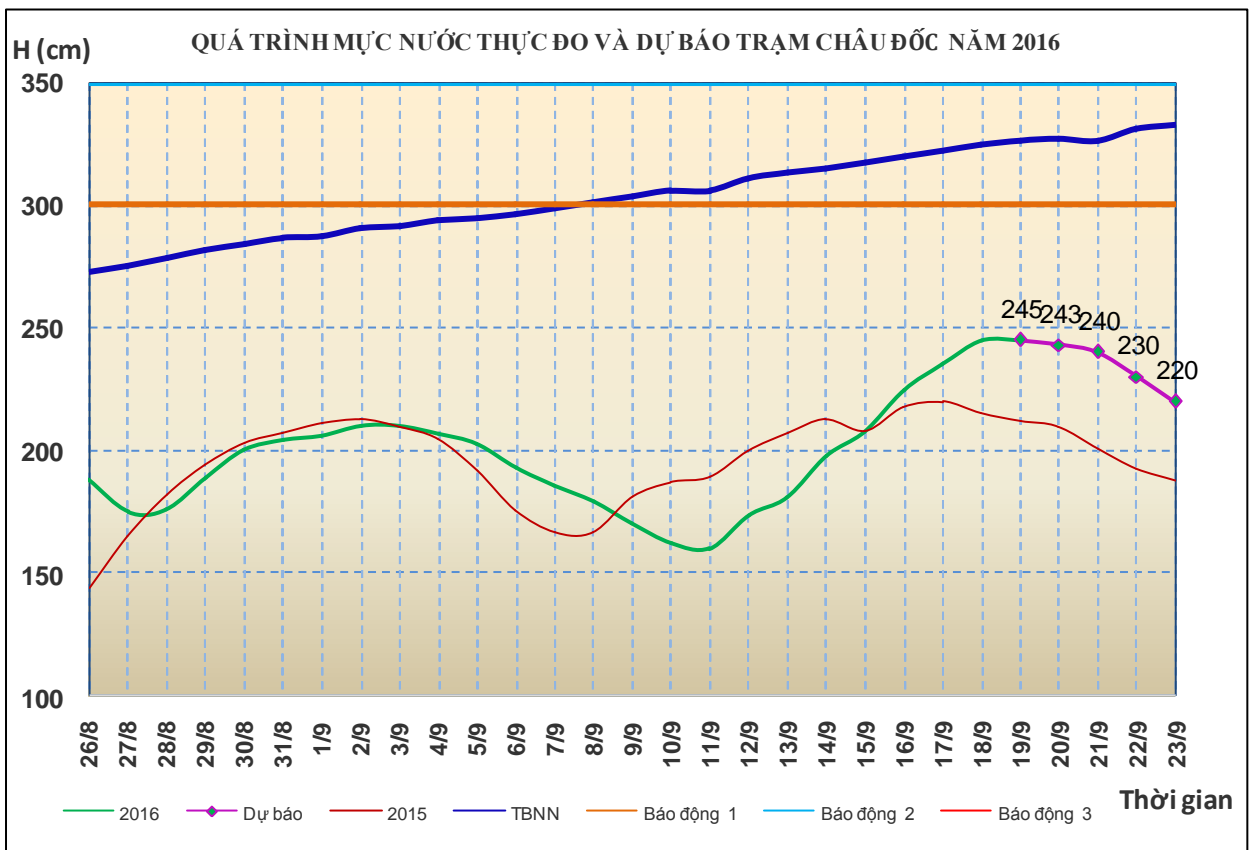
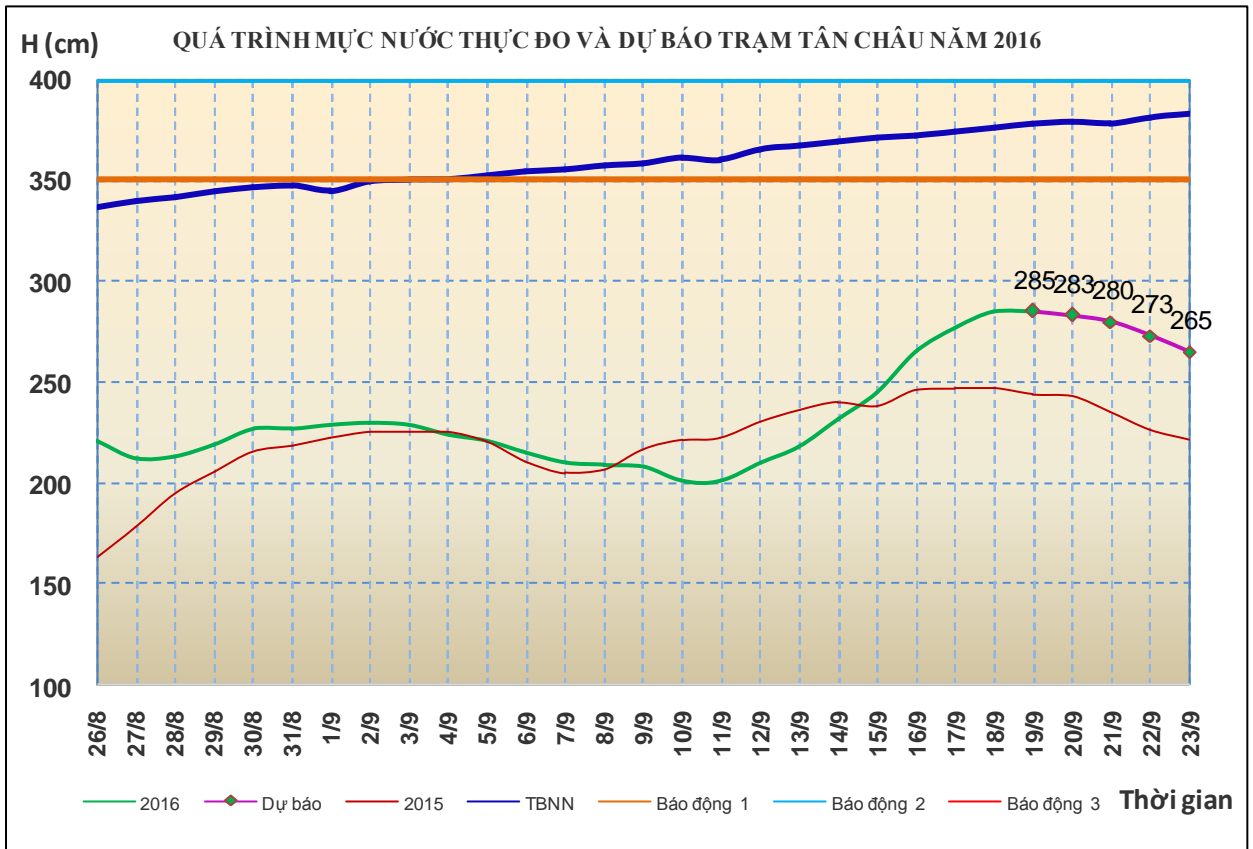


4. Khu vực Tây Nguyên

Nhận xét	Dự báo
4.1. Sông Sê San: Mức nước sông có dao động nhỏ.	Trong 24 giờ tới, mức nước sông có dao động nhỏ.
4.2. Sông Srêpôk: Mức nước sông dao động theo điều tiết hồ chứa	Mức nước sông tiếp tục dao động theo điều tiết hồ chứa
4.3. Các sông khác: Mức nước các sông khác ở Tây Nguyên có dao động nhỏ	Mức nước các sông khác có dao động nhỏ.

5. Khu vực Nam Bộ

Nhận xét	Dự báo
5.1. Sông Cửu Long: Mức nước đầu nguồn sông Cửu Long đang lên. Mức nước cao nhất ngày 18/9 trên sông Tiền tại Tân Châu: 2,85m, trên sông Hậu tại Châu Đốc: 2,45m. Mức nước cao nhất sáng ngày 19/9, trên sông Tiền tại Mỹ Thuận: 1,71m (ở mức BĐ2); trên sông Hậu tại Cần Thơ: 1,85m (trên BĐ2: 0,05m).	Trong 1-2 ngày đầu, mức nước sông Cửu Long biến đổi chậm; các trạm hạ nguồn lên mức BĐ2 và trên BĐ2, sau đó xuống. Đến ngày 23/9, mức nước cao nhất ngày tại Tân Châu ở mức 2,65m; tại Châu Đốc xuống mức 2,20m.
5.2. Sông Đồng Nai: Mức nước sông Đồng Nai tại Tà Lài biến đổi chậm, lúc 7h/19/09: 111,58m.	Trong 24h tới mức nước sông Đồng Nai tại Tà Lài biến đổi chậm và ở mức 111,55m.



6. Bảng mực nước thực đo và dự báo

6.1. Khu vực Trung Bộ và Tây Nguyên

Đơn vị: cm

Sông	Trạm	Mực nước thực đo		Mực nước dự báo		
		19h-18/09	7h-19/09	19h-19/09	7h-20/09	19h-20/09
Mã	Lý Nhân	396	403 →	385 ↓	380 ↓	
Mã	Giàng	74	56 ↓	55 ↓	90 ↑	
Cả	Nam Đàn	320	263 ↓	220 ↓	185 ↓	175 ↓
La	Linh Cẩm	111	108 ↓	90 ↓	120 ↑	
Gianh	Mai Hóa	24	23 ↓	20 ↓	30 ↑	
Hương	Kim Long	38	43 ↓	40 ↓	45 ↑	
Vu Gia	Ái Nghĩa	280	260 ↓	350 ↑	280 ↓	
Thu Bồn	Câu Lâu	-15	-9 ↓	-12 ↓	-10 ↑	
Trà Khúc	Trà Khúc	126	110 ↓	135 ↑	120 ↓	
Kôn	Thạch Hòa	581	573 ↓	575 ↑	570 ↓	
Ba	Phú Lâm	-25	-25 ↓	-15 ↑	-15 →	
Cái Nha Trang	Đồng Trăng	311	320 ↑	335 ↑	340 ↑	
DakBla	KonTum	51583	51611 ↑	51585 ↓	51595 ↑	
Srêpôk	Bản Đôn	16892	16837 ↓	16980 ↑	16835 ↓	
Đồng Nai	Tà Lài	11135	11158 ↑	11150 ↓	11155 ↑	

6.2. Khu vực Nam Bộ

Đơn vị: cm

Sông	Trạm	Mực nước	Mực nước dự báo				
		18/09	19/09	20/09	21/09	22/09	23/09
Sông Tiền	Tân Châu	285 ↑	285 →	283 ↓	280 ↓	273 ↓	265 ↓
	Mỹ Thuận	165 ↑	172 ↑	168 ↓	163 ↓	153 ↓	143 ↓
Sông Hậu	Châu Đốc	245 ↑	245 →	243 ↓	240 ↓	230 ↓	220 ↓
	Cần Thơ	175 ↑	186 ↑	180 ↓	175 ↓	165 ↓	155 ↓

Tin phát lúc: 11h00'

**PHÒNG DỰ BÁO THỦY VĂN TRUNG BỘ,
TÂY NGUYÊN VÀ NAM BỘ**

Duyệt bản tin: Phùng Tiến Dũng

Dự báo viên: Huệ, Ngân, Nhung, Vân