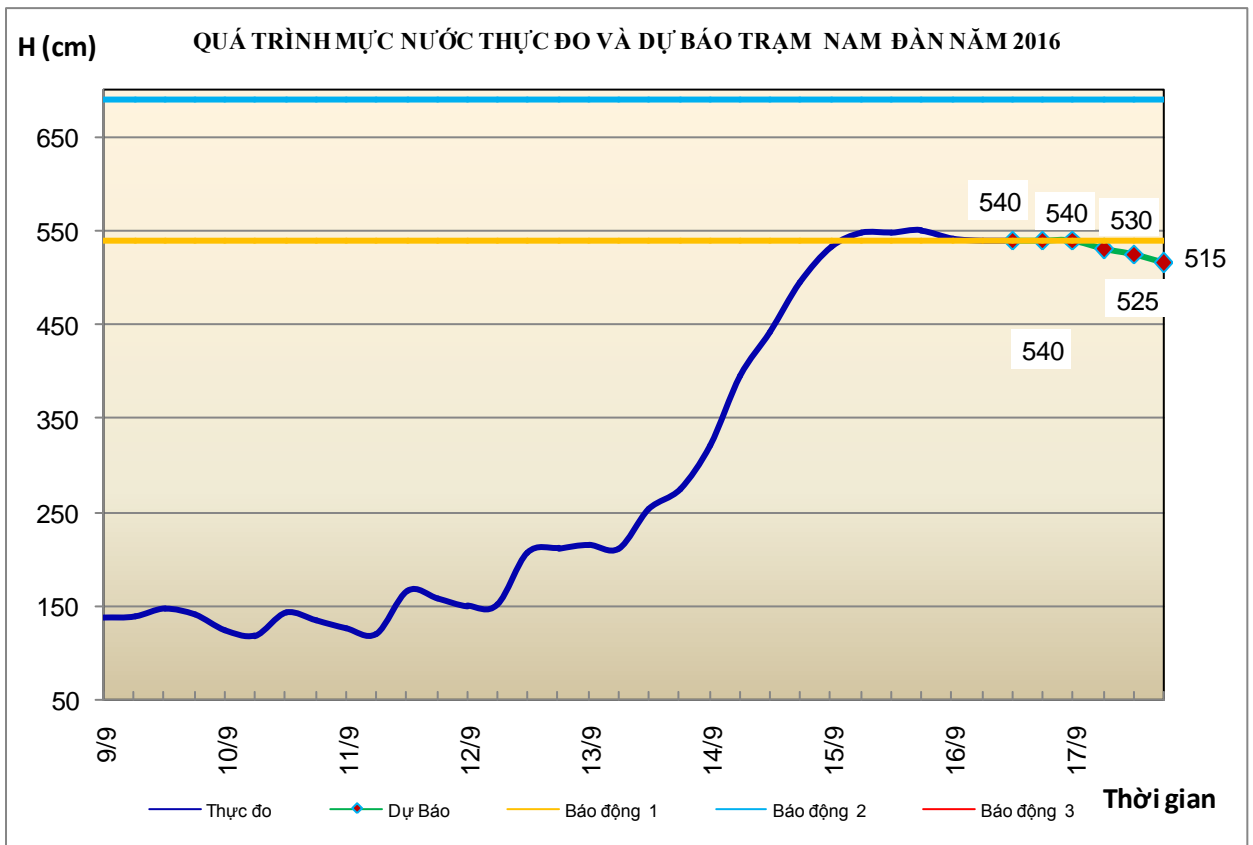


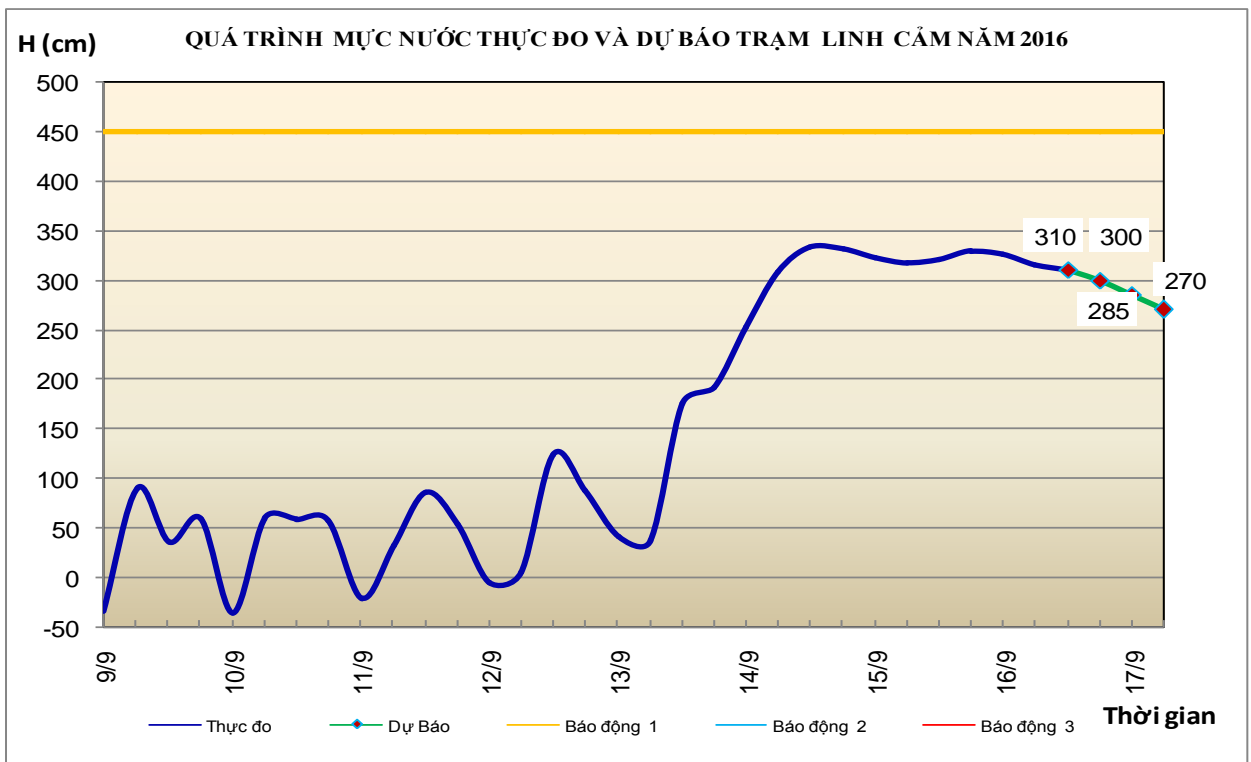
Hà Nội, ngày 16 tháng 9 năm 2016

BẢN TIN DỰ BÁO THỦY VĂN HẠN NGẮN CÁC SÔNG TRUNG BỘ, TÂY NGUYÊN VÀ NAM BỘ

1. Khu vực Bắc Trung Bộ

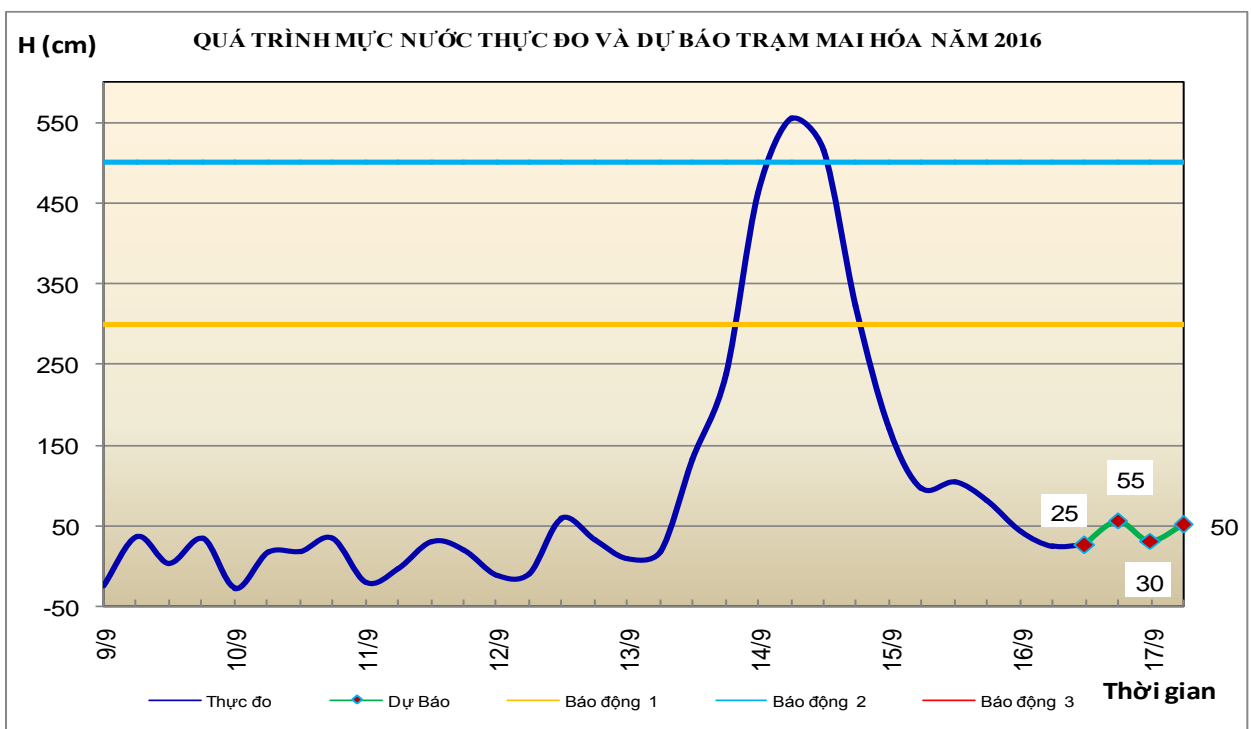
Nhận xét	Dự báo
1.1. Sông Bưởi: Mức nước biến đổi chậm	Mức nước biến đổi chậm
1.2. Sông Mã: Mức nước biến đổi chậm	Mức nước biến đổi chậm
1.3. Sông Chu: Mức nước có dao động	Mức nước biến đổi chậm
1.4. Sông Cả: Mức nước trung, hạ lưu sông Cả đang biến đổi chậm	Mức nước hạ lưu sông Cả tiếp tục biến đổi chậm
1.5. Sông La: Mức nước hạ lưu sông Ngàn Sâu tại Hòa Duyệt đang xuống, sông La đang xuống chậm	Mức nước hạ lưu sông Ngàn Sâu tiếp tục xuống, sông La xuống chậm
1.6. Các sông khác: Tình trạng sạt lở đất ở vùng núi, ngập úng tại vùng trũng, ven sông các tỉnh Nghệ An, Hà Tĩnh giảm dần.	

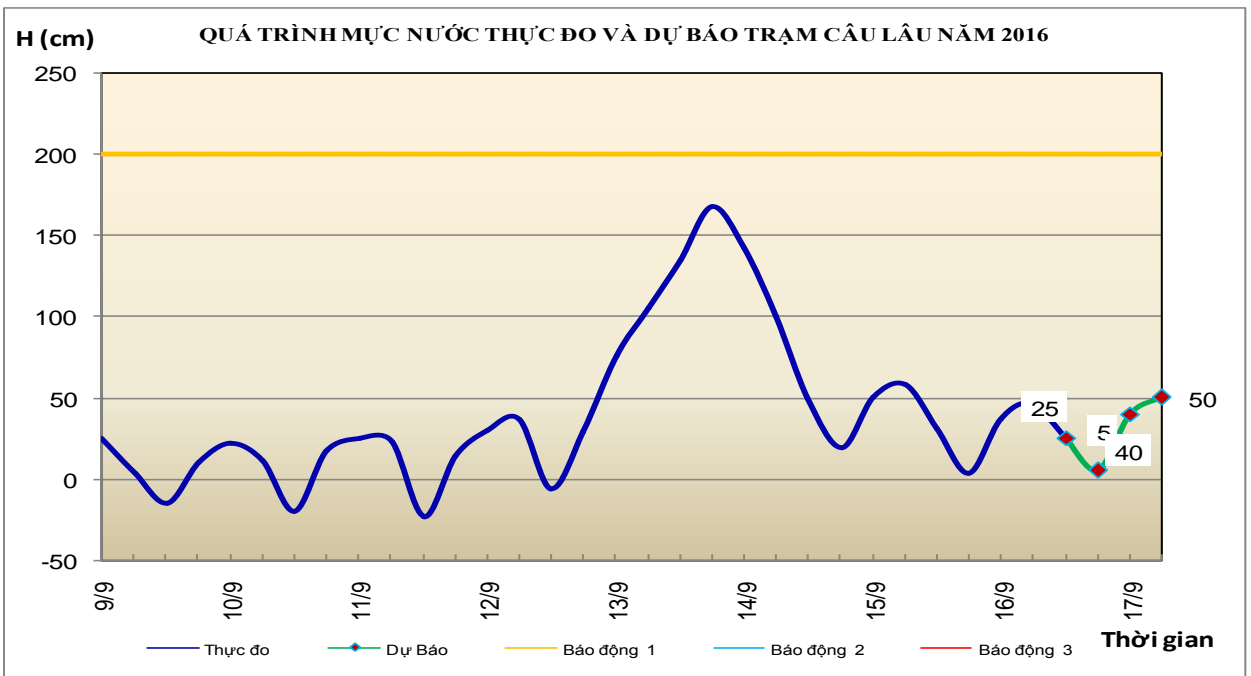
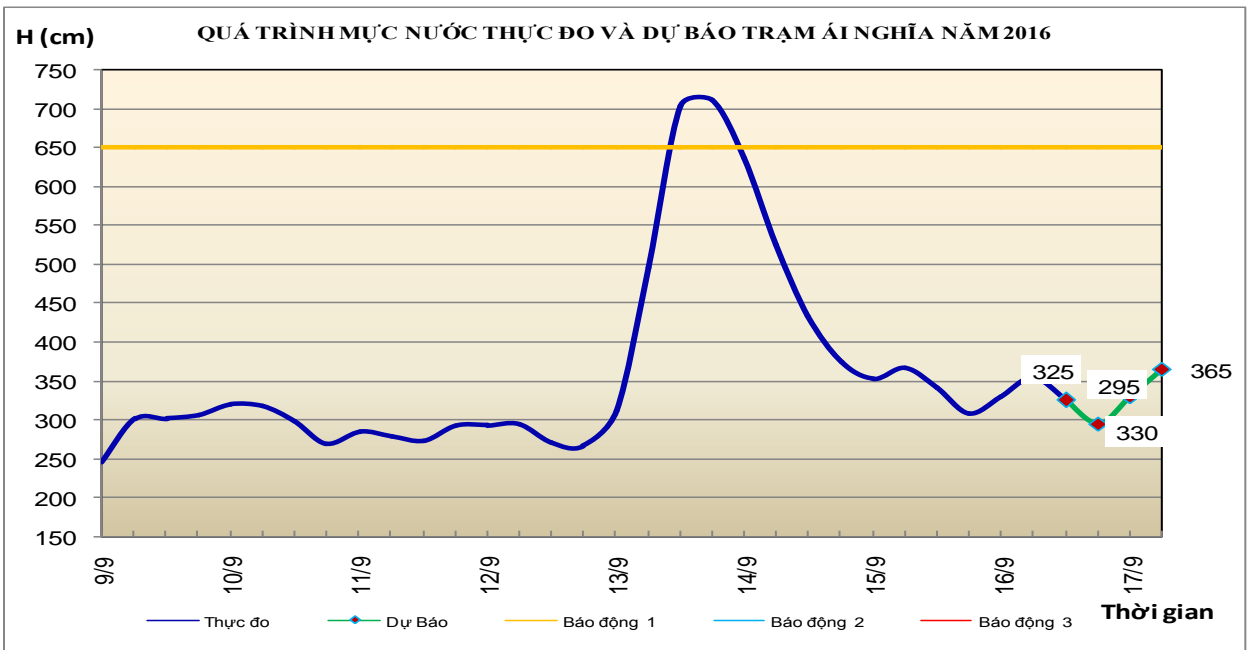
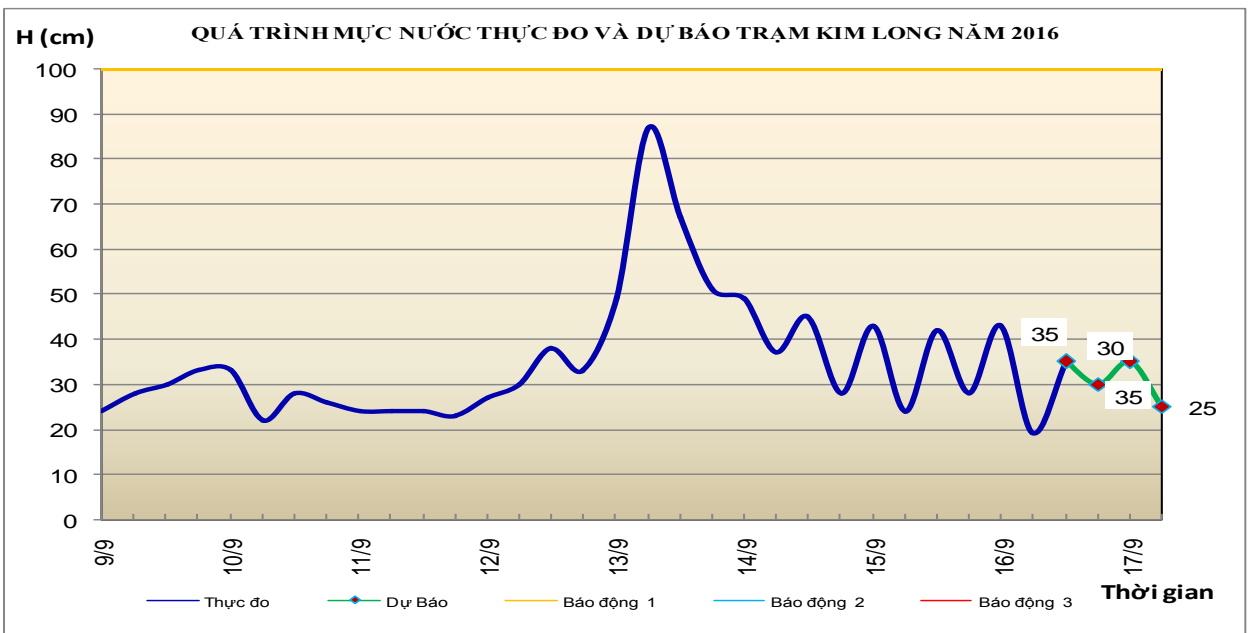


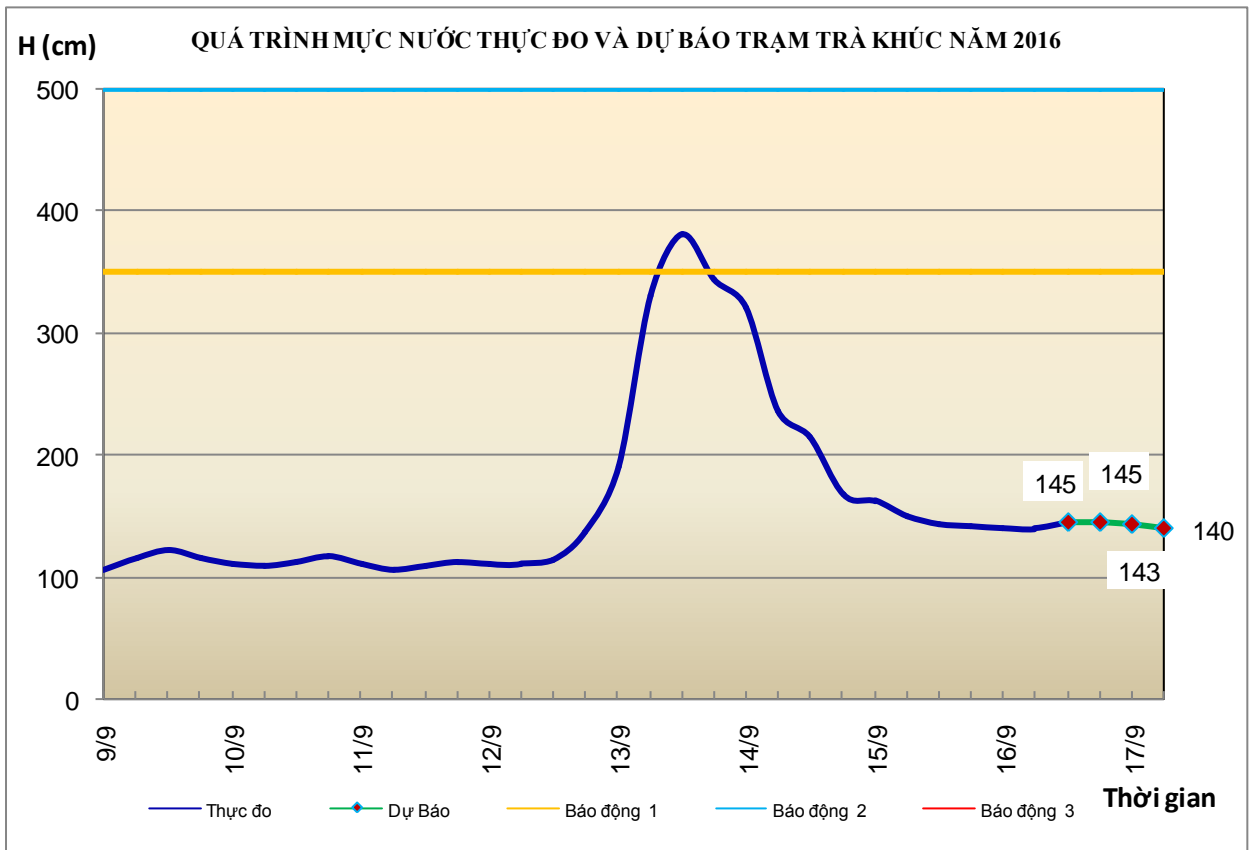


2. Khu vực Trung Trung Bộ

Nhận xét	Dự báo
2.1. Sông Gianh: Mức nước sông biến đổi chậm.	Mức nước sông biến đổi chậm.
2.2. Sông Hương: Mức nước biến đổi chậm.	Mức nước biến đổi chậm.
2.3. Sông Vu gia - Thu Bồn: Mức nước biến đổi chậm.	Mức nước biến đổi chậm.
2.4. Sông Trà Khúc: Mức nước biến đổi chậm.	Mức nước biến đổi chậm.







3. Khu vực Nam Trung Bộ

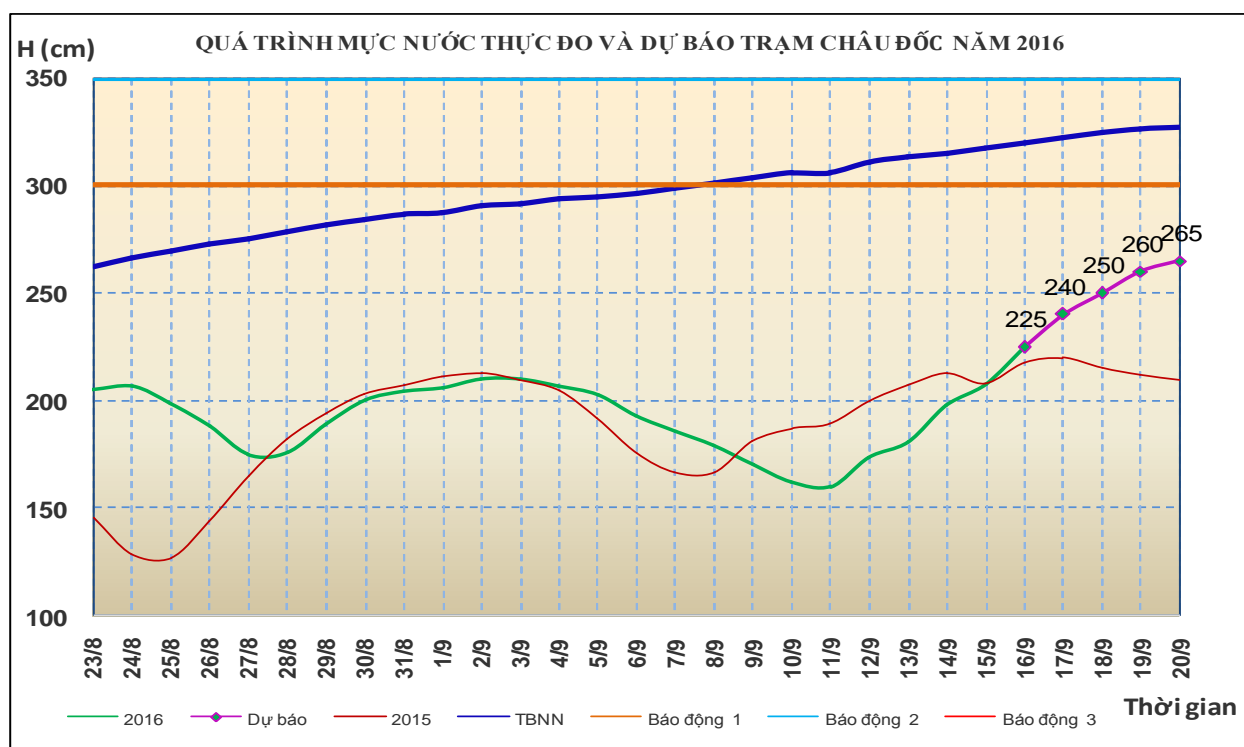
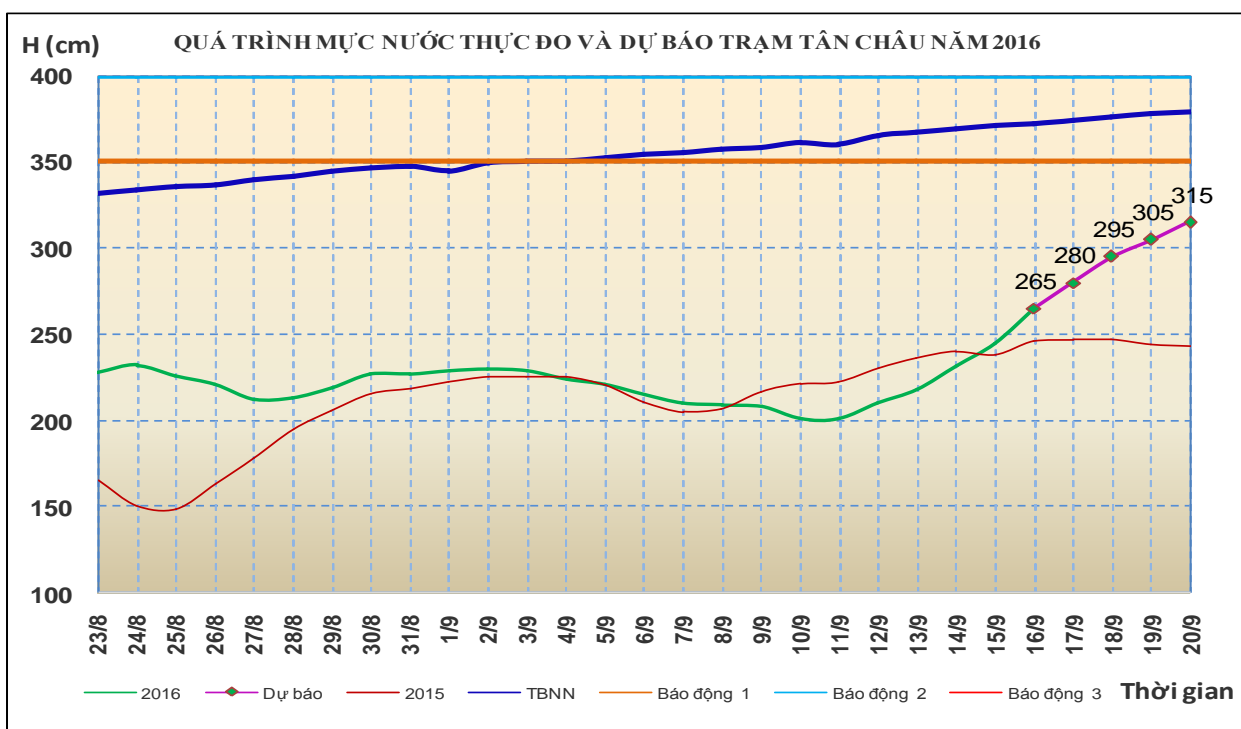
Nhận xét	Dự báo
3.1. Sông Kôn: Mức nước biến đổi chậm	Mức nước biến đổi chậm
3.2. Sông Ba: Mức nước thượng nguồn biến đổi chậm, hạ lưu dao động theo thủy triều.	Mức nước thượng lưu biến đổi chậm, hạ lưu dao động theo thủy triều.
3.3. Sông Cái Nha Trang: Mức nước ít biến đổi	Mức nước ít biến đổi
3.4. Các sông khác: Mức nước các sông ở Ninh Thuận, Bình Thuận biến đổi chậm	Mức nước các sông ở Ninh Thuận, Bình Thuận biến đổi chậm

4. Khu vực Tây Nguyên

Nhận xét	Dự báo
4.1. Sông Sê San: Mức nước sông Sê San có dao động nhỏ.	Trong 24 giờ tới, mức nước sông Sê San biến đổi chậm.
4.2. Sông Srêpôk: Mức nước sông Srêpôk dao động theo điều tiết hồ chứa	Mức nước sông Srêpôk tiếp tục dao động theo điều tiết hồ chứa
4.3. Các sông khác: Mức nước các sông khác ở Tây Nguyên có dao động nhỏ.	Mức nước các sông khác biến đổi chậm

5. Khu vực Nam Bộ

Nhận xét	Dự báo
5.1. Sông Cửu Long: Mức nước hạ lưu sông Mê Công, đầu nguồn sông Cửu Long đang lên nhanh. Mức nước cao nhất ngày 15/9 trên sông Tiền tại Tân Châu: 2,45m, trên sông Hậu tại Châu Đốc: 2,08m	Mức nước đầu nguồn sông Cửu Long tiếp tục lên nhanh. Đến ngày 20/9, mức nước cao nhất ngày tại Tân Châu lên mức 3,15m; tại Châu Đốc lên mức 2,65m
5.2. Sông Đồng Nai: Mức nước sông Đồng Nai tại Tà Lài biến đổi chậm, lúc 7h/16/09: 111,35m.	Trong 24h tới mức nước sông Đồng Nai tại Tà Lài biến đổi chậm và ở mức 111,35m.



6. Bảng mực nước thực đo và dự báo

6.1. Khu vực Trung Bộ và Tây Nguyên

Đơn vị: cm

Sông	Trạm	Mực nước thực đo		Mực nước dự báo		
		19h-15/09	7h-16/09	19h-16/09	7h-17/09	19h-17/09
Mã	Lý Nhân	458	441 ↓	430 ↓	420 ↓	
Mã	Giàng	132	27 ↓	120 ↑	40 ↓	
Cả	Nam Đàn	550	540 →	540 →	530 ↓	515 ↓
La	Linh Cẩm	329	316 ↓	300 ↓	270 ↓	
Gianh	Mai Hóa	81	24 ↓	55 ↑	50 ↓	
Hương	Kim Long	28	19 ↓	30 ↑	25 ↓	
Vu Gia	Ái Nghĩa	308	354 ↑	295 ↓	365 ↑	
Thu Bồn	Câu Lâu	3	46 ↑	5 ↓	50 ↑	
Trà Khúc	Trà Khúc	141	139 ↓	145 ↑	140 ↓	
Kôn	Thạch Hòa	528	510 ↓	515 ↑	510 ↓	
Ba	Phú Lâm	-36	42 ↑	-30 ↓	35 ↑	
Cái Nha Trang	Đồng Trăng	304	304 →	305 ↑	300 ↓	
DakBla	KonTum	51585	51590 ↑	51590 →	51580 ↓	
Srêpôk	Bản Đôn	16995	16823 ↓	17000 ↑	16815 ↓	
Đồng Nai	Tà Lài	11132	11135 ↑	11135 →	11135 →	

6.2. Khu vực Nam Bộ

Đơn vị: cm

Sông	Trạm	Mực nước	Mực nước dự báo				
		15/09	16/09	17/09	18/09	19/09	20/09
Sông Tiền	Tân Châu	245 ↑	265 ↑	280 ↑	295 ↑	305 ↑	315 ↑
	Mỹ Thuận	122 ↑	139 ↑	145 ↑	150 ↑	155 ↑	158 ↑
Sông Hậu	Châu Đốc	208 ↑	225 ↑	240 ↑	250 ↑	260 ↑	265 ↑
	Cần Thơ	131 ↑	150 ↑	155 ↑	160 ↑	165 ↑	168 ↑

Tin phát lúc: 11h00'

Duyệt bản tin: Phùng Tiến Dũng

**PHÒNG DỰ BÁO THỦY VĂN TRUNG BỘ,
TÂY NGUYÊN VÀ NAM BỘ**
Dự báo viên: Tùng, Hải, Nhung, Vân