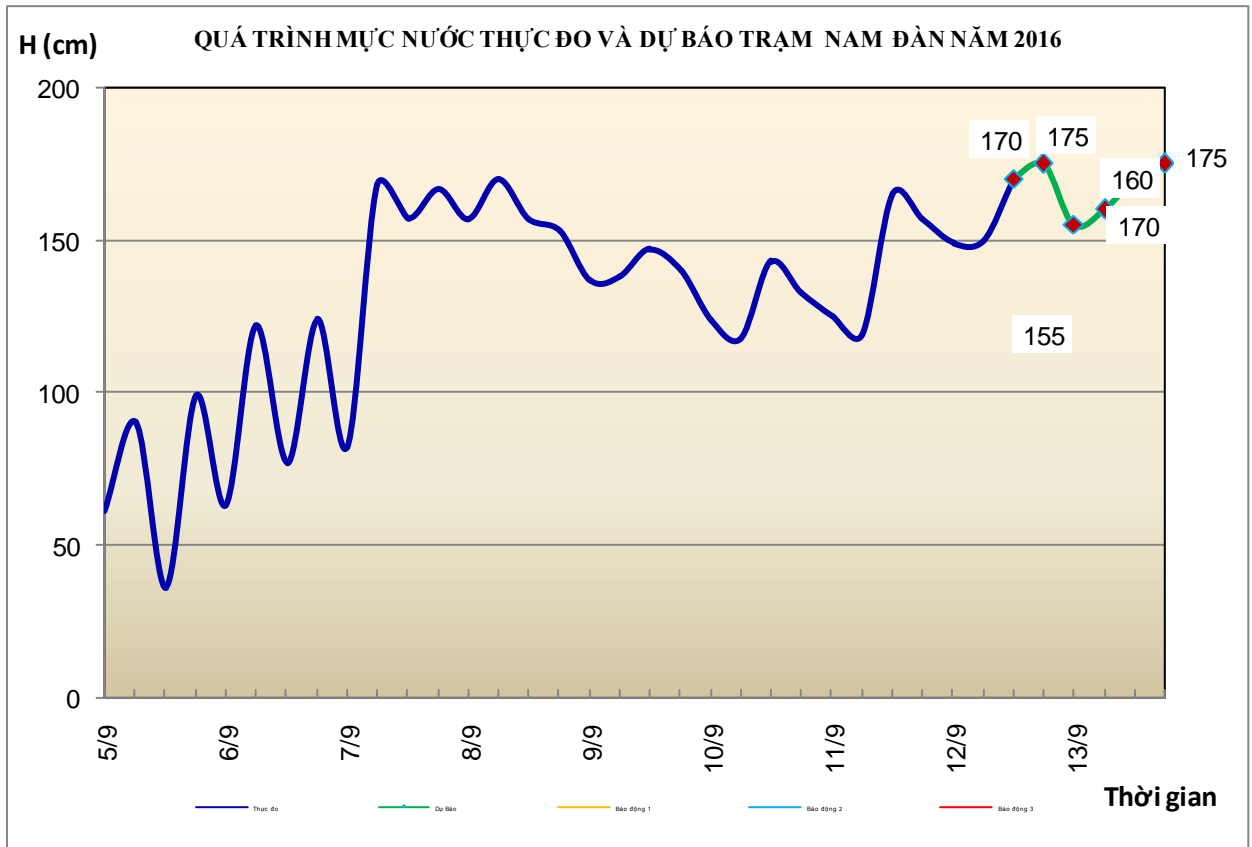


Hà Nội, ngày 12 tháng 9 năm 2016

BẢN TIN DỰ BÁO THỦY VĂN HẠN NGẮN CÁC SÔNG TRUNG BỘ, TÂY NGUYÊN VÀ NAM BỘ

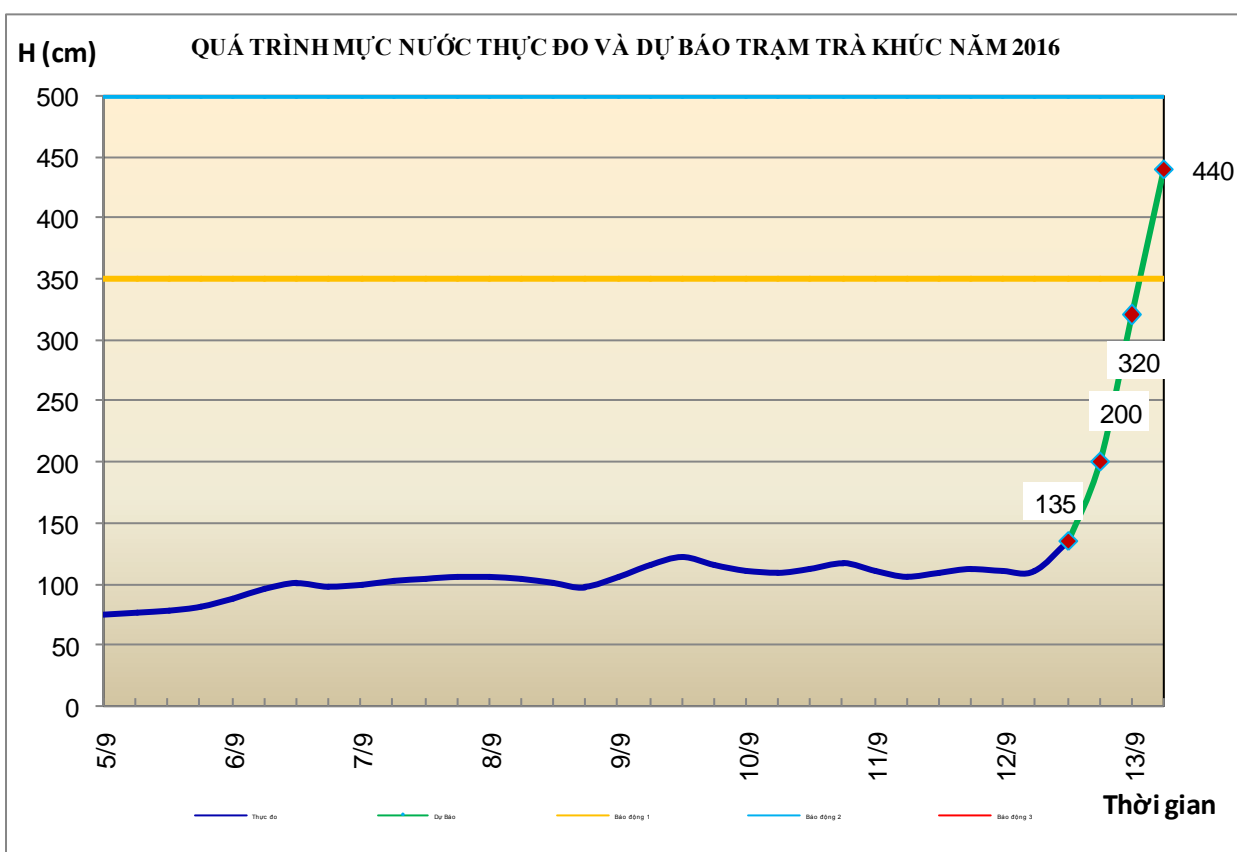
1. Khu vực Bắc Trung Bộ

Nhận xét	Dự báo
1.1. Sông Bưởi: Mực nước có dao động	Mực nước có dao động
1.2. Sông Mã: Mực nước có dao động	Mực nước có dao động
1.3. Sông Chu: Mực nước có dao động	Mực nước có dao động
1.4. Sông Cả: Mực nước có dao động	Mực nước có dao động
1.5. Sông La: Mực nước thượng lưu có dao động, hạ lưu chịu ảnh hưởng của thủy triều	Mực nước thượng lưu có dao động, hạ lưu chịu ảnh hưởng của thủy triều



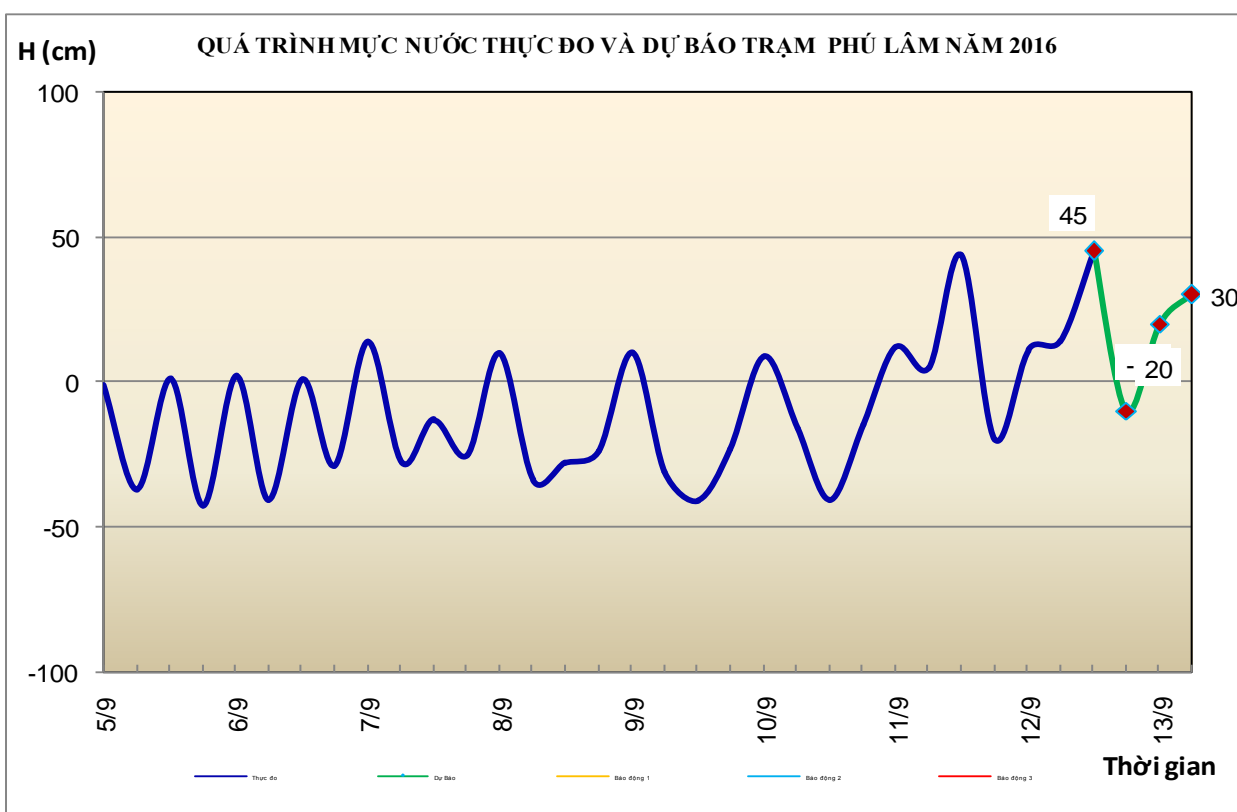
2. Khu vực Trung Trung Bộ

Nhận xét	Dự báo
2.1. Sông Gianh: Mức nước biến đổi chậm.	Mức nước có dao động.
2.2. Sông Hương: Mức nước biến đổi chậm.	Mức nước có dao động.
2.3. Sông Vu Gia - Thu Bồn: Mức nước biến đổi chậm.	Mức nước sông Vu Gia và thượng nguồn sông Thu Bồn sẽ lên, hạ lưu sông Thu Bồn có dao động.
2.4. Sông Trà Khúc: Mức nước trên sông đang lên.	Trưa, chiều nay, mức nước sẽ lên nhanh. Đến sáng mai, tại Trà Khúc lên mức 4,4m, dưới BĐ2: 0,6m.
2.5. Các sông khác: Mức nước các sông từ Quảng Bình đến Quảng Ngãi biến đổi chậm.	Mức nước các sông khác từ Quảng Bình đến Quảng Trị có dao động; Mức nước các sông khác ở Quảng Ngãi sẽ lên nhanh từ trưa, chiều nay.
<p>Cảnh Báo: Trong đợt lũ này, mức nước trên các sông ở Quảng Ngãi có khả năng lên mức BĐ2 và trên BĐ2; các sông ở Quảng Trị, Thừa Thiên Huế, sông Vu Gia có khả năng lên mức BĐ1 và trên BĐ1; các sông ở Quảng Bình, hạ lưu sông Thu Bồn còn dưới mức BĐ1.</p> <p><i>Nguy cơ cao xảy ra lũ quét, sạt lở đất ở vùng núi, ngập úng cục bộ tại vùng trũng ven sông các tỉnh từ Quảng Bình đến Quảng Ngãi.</i></p>	



3. Khu vực Nam Trung Bộ

Nhận xét	Dự báo
3.1. Sông Kôn: Mức nước đang lên.	Mức nước sông Kôn tiếp tục lên. Đến sáng mai, tại Thạnh Hòa có khả năng lên mức BĐ1.
3.2. Sông Ba: Mức nước thượng lưu có dao động, hạ lưu dao động theo thủy triều.	Mức nước thượng nguồn sẽ lên, hạ lưu chịu ảnh hưởng của thủy triều.
3.3. Sông Cái Nha Trang: Mức nước biến đổi chậm.	Mức nước có dao động nhỏ.
3.4. Các sông khác: Mức nước sông Lại Giang có dao động, các sông ở Ninh Thuận, Bình Thuận biến đổi chậm.	Mức nước sông Lại Giang sẽ lên nhanh, đến đêm nay có khả năng lên mức BĐ1; các sông ở Ninh Thuận, Bình Thuận có dao động nhỏ.
<p>Cảnh Báo: Trong đợt lũ này, mức nước trên các sông ở Bình Định có khả năng lên mức BĐ1 và trên BĐ1;</p> <p><i>Đề phòng nguy cơ xảy ra lũ quét, sạt lở đất ở vùng núi, ngập úng cục bộ tại vùng trũng ven sông tỉnh Bình Định.</i></p>	

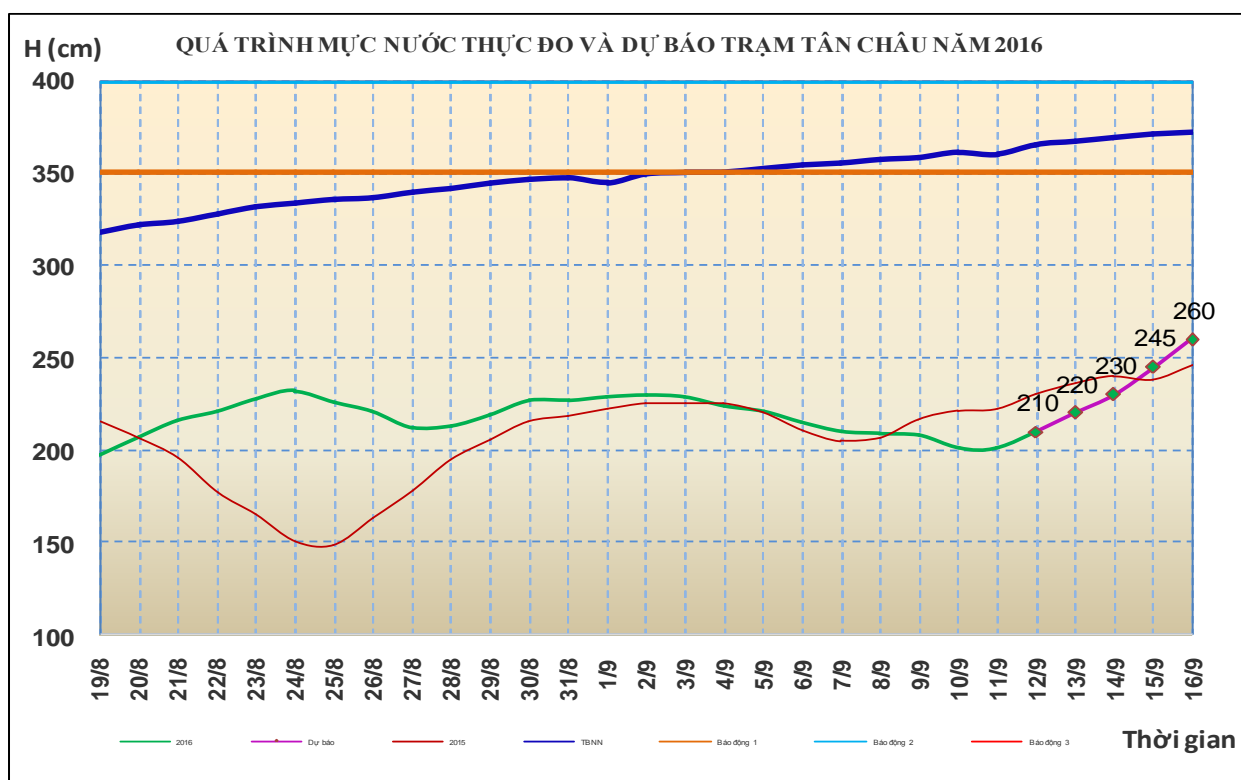


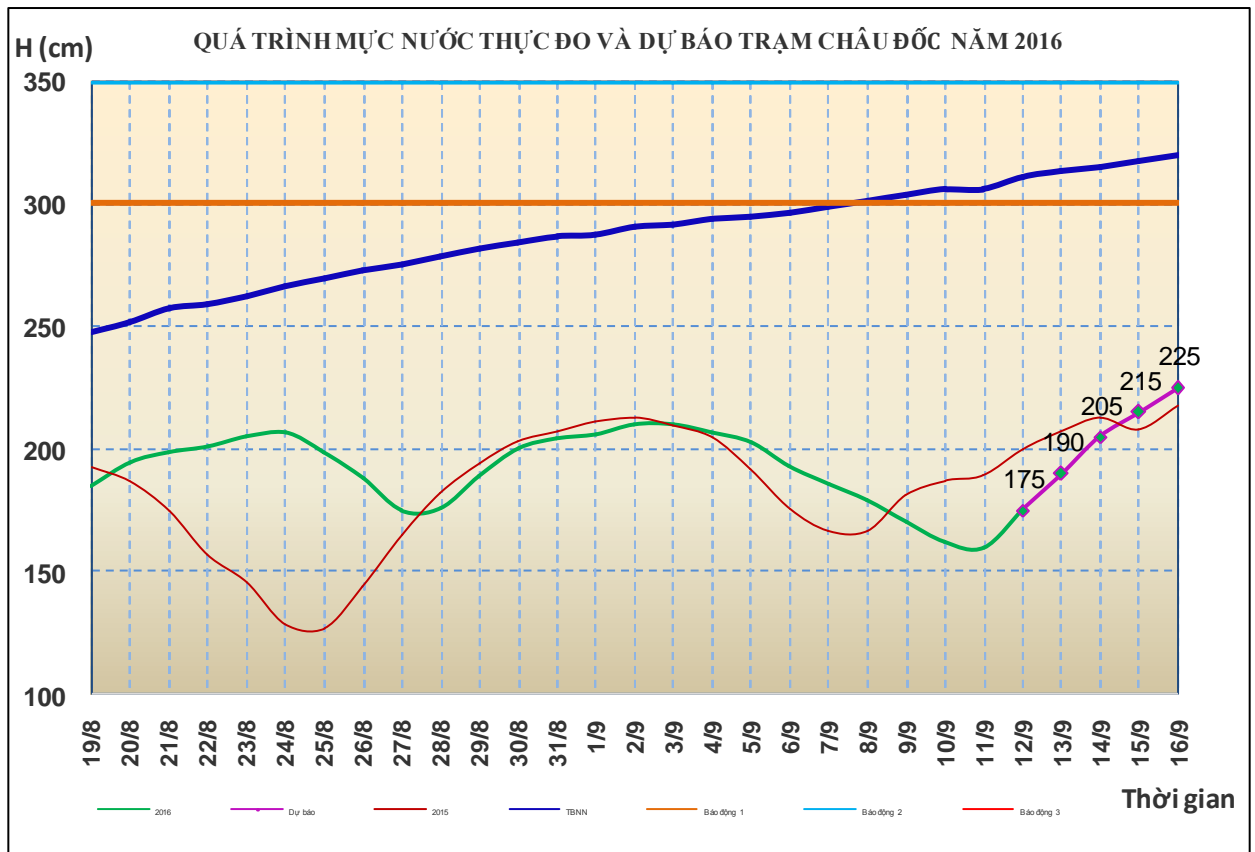
4. Khu vực Tây Nguyên

Nhận xét	Dự báo
4.1. Sông Sê San: Mức nước sông Sê San đang lên.	Trong 24 giờ tới, trên sông Sê San sẽ xuất hiện một đợt lũ; trong đợt lũ này, mực nước tại các trạm thượng lưu có khả năng lên xấp xỉ BĐ2; hạ lưu lên xấp xỉ BĐ1.
4.2. Sông Srêpôk: Mực nước sông Srêpôk dao động theo điều tiết hồ chứa	Mực nước sông Srêpôk tiếp tục dao động theo điều tiết hồ chứa
4.3. Các sông khác: Mực nước các sông khác ở Tây Nguyên có dao động nhỏ.	Trong 24 giờ tới, mực nước các sông khác ở Tây Nguyên có khả năng xuất hiện một đợt lũ.
<i>Cảnh báo: Đề phòng nguy cơ lũ quét và sạt lở đất trên các sông suối nhỏ ở Kon Tum, Gia Lai, Đắk Lắk.</i>	

5. Khu vực Nam Bộ

Nhận xét	Dự báo
5.1. Sông Cửu Long: Mực nước đầu nguồn sông Cửu Long biến đổi chậm. Mực nước cao nhất ngày 11/9 trên sông Tiền tại Tân Châu: 2,01m, trên sông Hậu tại Châu Đốc: 1,60m	Mực nước đầu nguồn sông Cửu Long sẽ lên lại. Đến ngày 16/9, mực nước cao nhất ngày tại Tân Châu lên mức 2,60m; tại Châu Đốc lên mức 2,25m.
5.2. Sông Đồng Nai: Mực nước sông Đồng Nai tại Tà Lài đang lên, lúc 7h/12/09: 111,91m.	Trong 24h tới mực nước sông Đồng Nai tại Tà Lài có dao động và ở mức 111,65m.





6. Bảng mực nước thực đo và dự báo

6.1. Khu vực Trung Bộ và Tây Nguyên

Đơn vị: cm

Sông	Trạm	Mực nước thực đo			Mực nước dự báo				
		19h-11/09	7h-12/09		19h-12/09		7h-13/09		19h-13/09
Mã	Lý Nhân	573	613	↑	625	↑	600	↓	
Mã	Giàng	140	109	↑	150	↑	120	↓	
Cả	Nam Đàn	157	150	↑	175	↑	160	↓	175 ↑
La	Linh Cảm	54	4	↑	75	↑	-15	↓	
Gianh	Mai Hóa	20	-10	↑	25	↑	5	↓	
Hương	Kim Long	23	30	↑	35	↑	50	↑	
Vu Gia	Ái Nghĩa	292	295	↑	350	↑	400	↑	
Thu Bồn	Câu Lâu	14	37	↑	18	↓	60	↑	
Trà Khúc	Trà Khúc	112	110	→	200	↑	440	↑	
Kôn	Thạch Hòa	535	543	↑	590	↑	605	↑	
Ba	Phú Lâm	-20	14	↑	-10	↓	30	↑	
Cái Nha Trang	Đồng Trăng	314	0	↓	310	↑	320	↑	
DakBla	KonTum	51538	51571	↑	5160	↓	51760	↑	
Srêpôk	Bản Đôn	16924	16860	↑	17000	↑	16850	↓	
Đồng Nai	Tà Lài	11142	11191	↑	11180	↓	11165	↓	

6.2. Khu vực Nam Bộ

Đơn vị: cm

Sông	Trạm	Mực nước	Mực nước dự báo				
		11/09	12/09	13/09	14/09	15/09	16/09
Sông Tiền	Tân Châu	201 →	210 ↑	220 ↑	230 ↑	245 ↑	260 ↑
	Mỹ Thuận	66 ↑	97 ↑	110 ↑	120 ↑	130 ↑	140 ↑
Sông Hậu	Châu Đốc	160 ↓	175 ↑	190 ↑	205 ↑	215 ↑	225 ↑
	Cần Thơ	71 ↓	97 ↑	107 ↑	120 ↑	135 ↑	150 ↑

Tin phát lúc: 11h00'

Duyệt bản tin: Phùng Tiến Dũng

**PHÒNG DỰ BÁO THỦY VĂN TRUNG BỘ,
TÂY NGUYÊN VÀ NAM BỘ**

Dự báo viên: Huệ, Ngân, Nhung, Vân