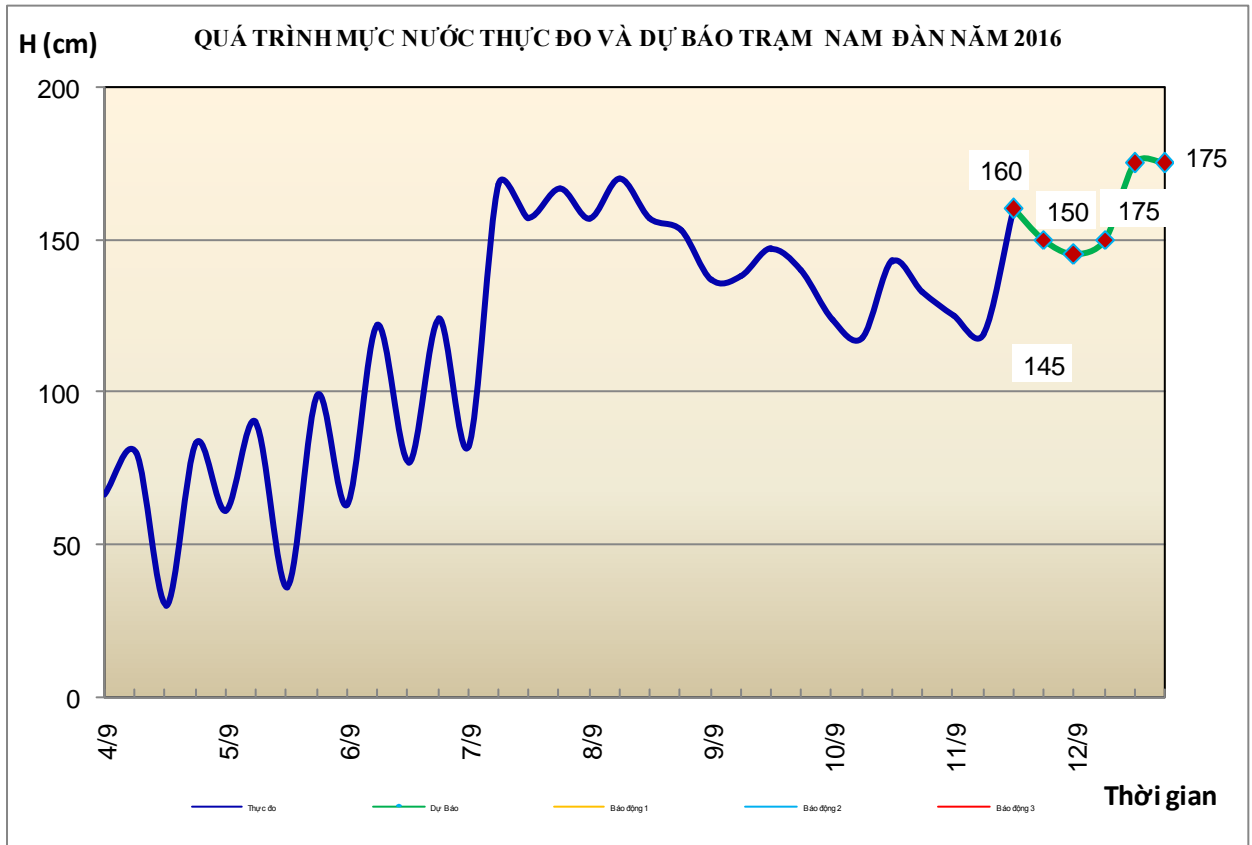


Hà Nội, ngày 11 tháng 9 năm 2016

BẢN TIN DỰ BÁO THỦY VĂN HẠN NGẮN CÁC SÔNG TRUNG BỘ, TÂY NGUYÊN VÀ NAM BỘ

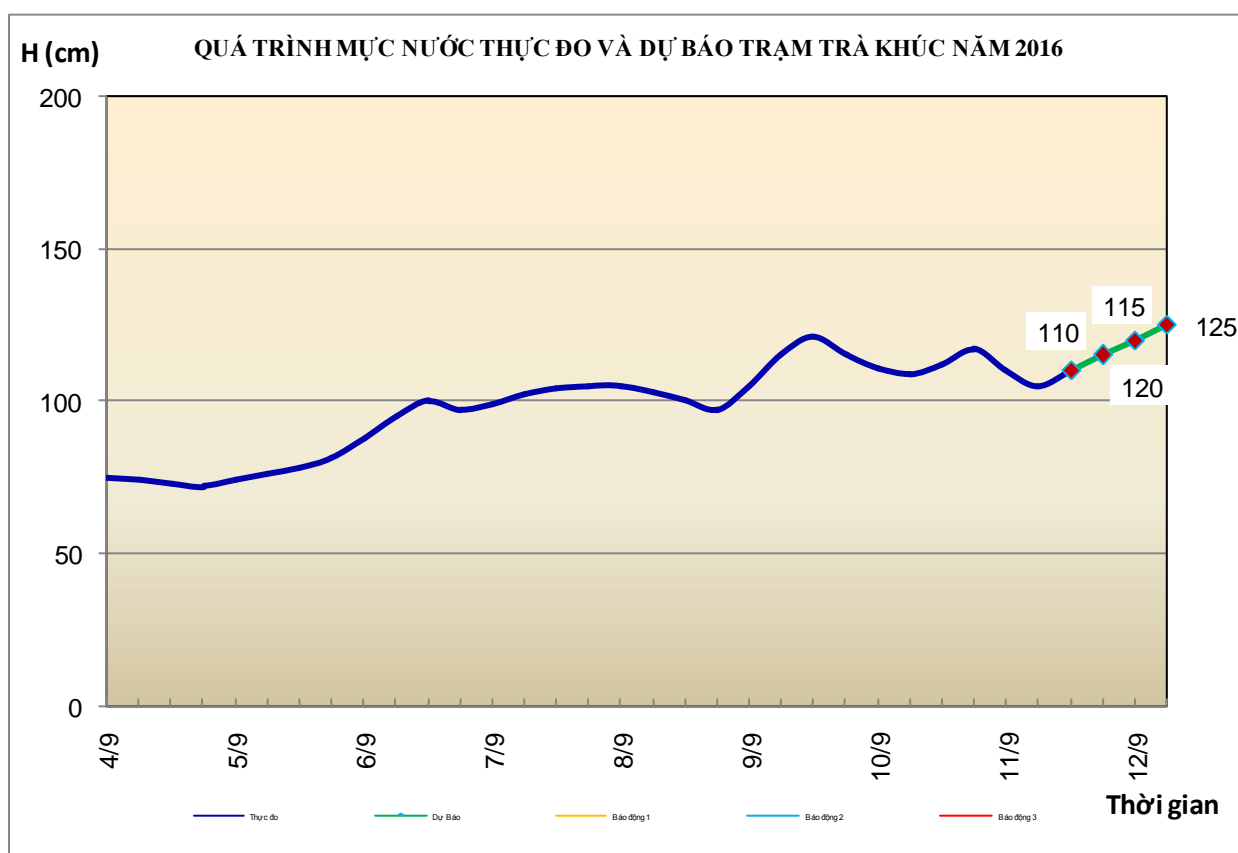
1. Khu vực Bắc Trung Bộ

Nhận xét	Dự báo
1.1. Sông Bưởi: Mực nước có dao động	Mực nước có dao động
1.2. Sông Mã: Mực nước đang lên	Mực nước có tiếp tục lên
1.3. Sông Chu: Mực nước có dao động	Mực nước có dao động
1.4. Sông Cả: Mực nước có dao động	Mực nước có khả năng sẽ lên
1.5. Sông La: Mực nước thượng lưu biến đổi chậm, hạ lưu chịu ảnh hưởng của thủy triều	Mực nước thượng lưu biến đổi chậm, hạ lưu chịu ảnh hưởng của thủy triều



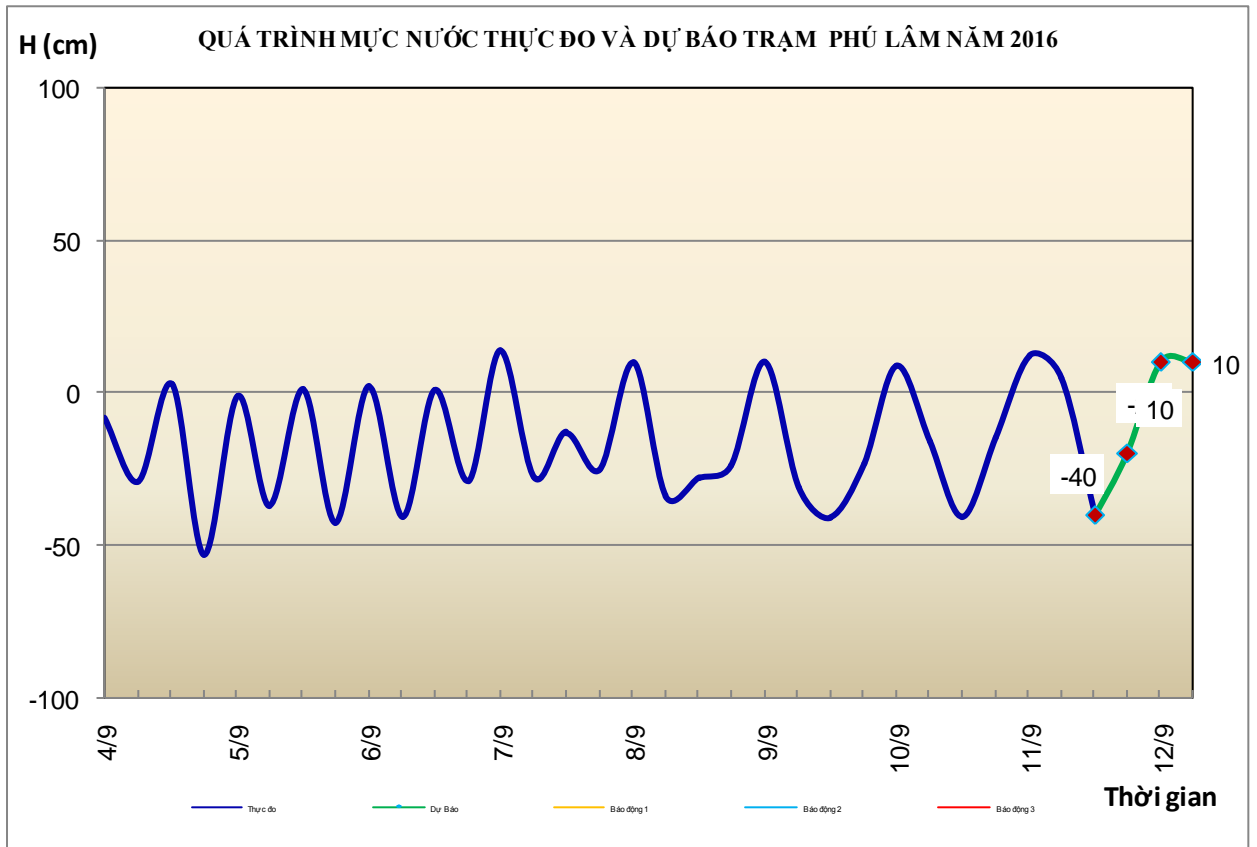
2. Khu vực Trung Trung Bộ

Nhận xét	Dự báo
2.1. Sông Gianh: Mức nước biến đổi chậm.	Mức nước có dao động.
2.2. Sông Hương: Mức nước biến đổi chậm.	Mức nước có dao động.
2.3. Sông Vu gia - Thu Bồn: Mức nước biến đổi chậm.	Mức nước có dao động.
2.4. Sông Trà Khúc: Mức nước biến đổi chậm.	Mức nước có dao động.



3. Khu vực Nam Trung Bộ

Nhận xét	Dự báo
3.1. Sông Kôn: Mức nước biến đổi chậm	Mức nước có dao động nhỏ
3.2. Sông Ba: Mức nước thượng lưu biến đổi chậm, hạ lưu dao động theo thủy triều.	Mức nước thượng lưu có dao động, hạ lưu chịu ảnh hưởng của thủy triều.
3.3. Sông Cái Nha Trang: Mức nước biến đổi chậm	Mức nước có dao động nhỏ
3.4. Các sông ở Ninh Thuận, Bình Thuận: Mức nước các sông ở Ninh Thuận, Bình Thuận biến đổi chậm	Mức nước các sông chính ở Ninh Thuận, Bình Thuận có dao động, các sông suối vùng núi có khả năng xảy ra lũ quét và sạt lở đất

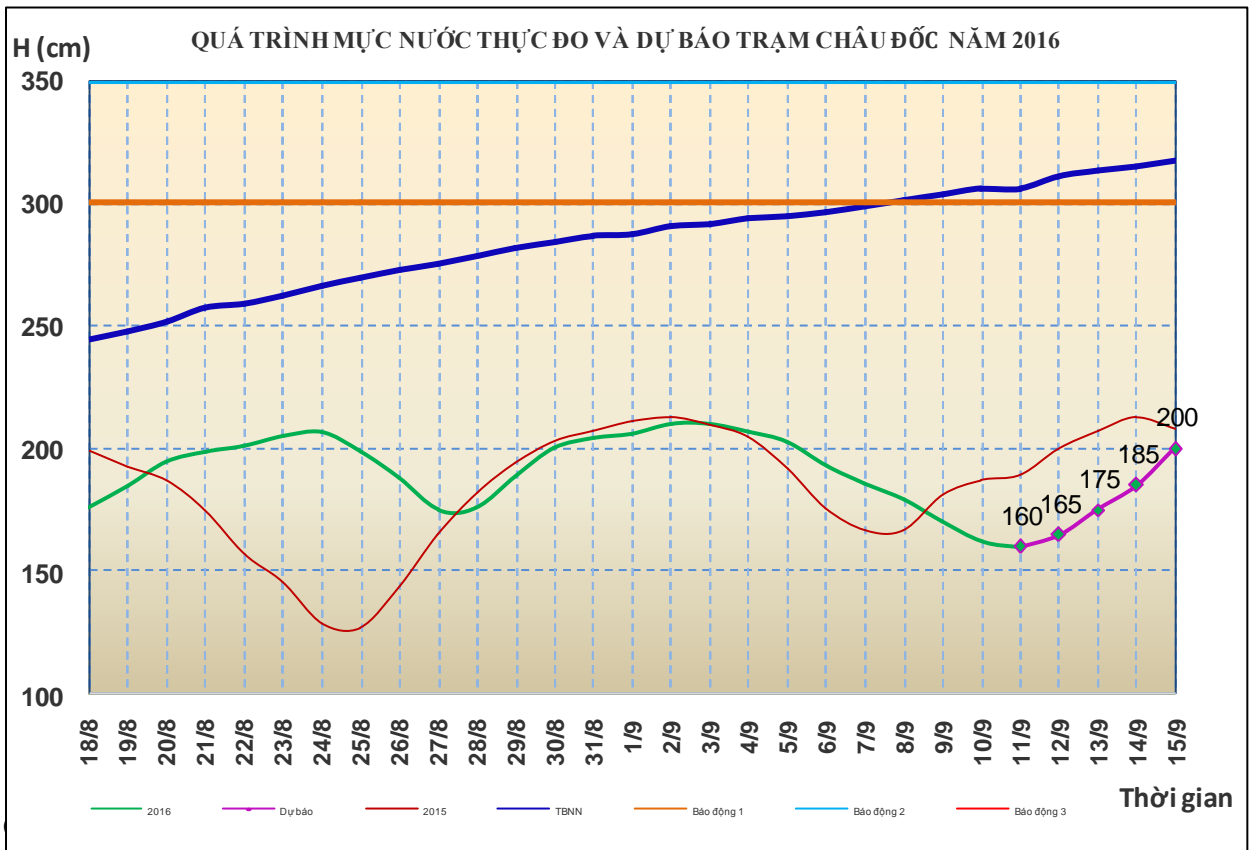
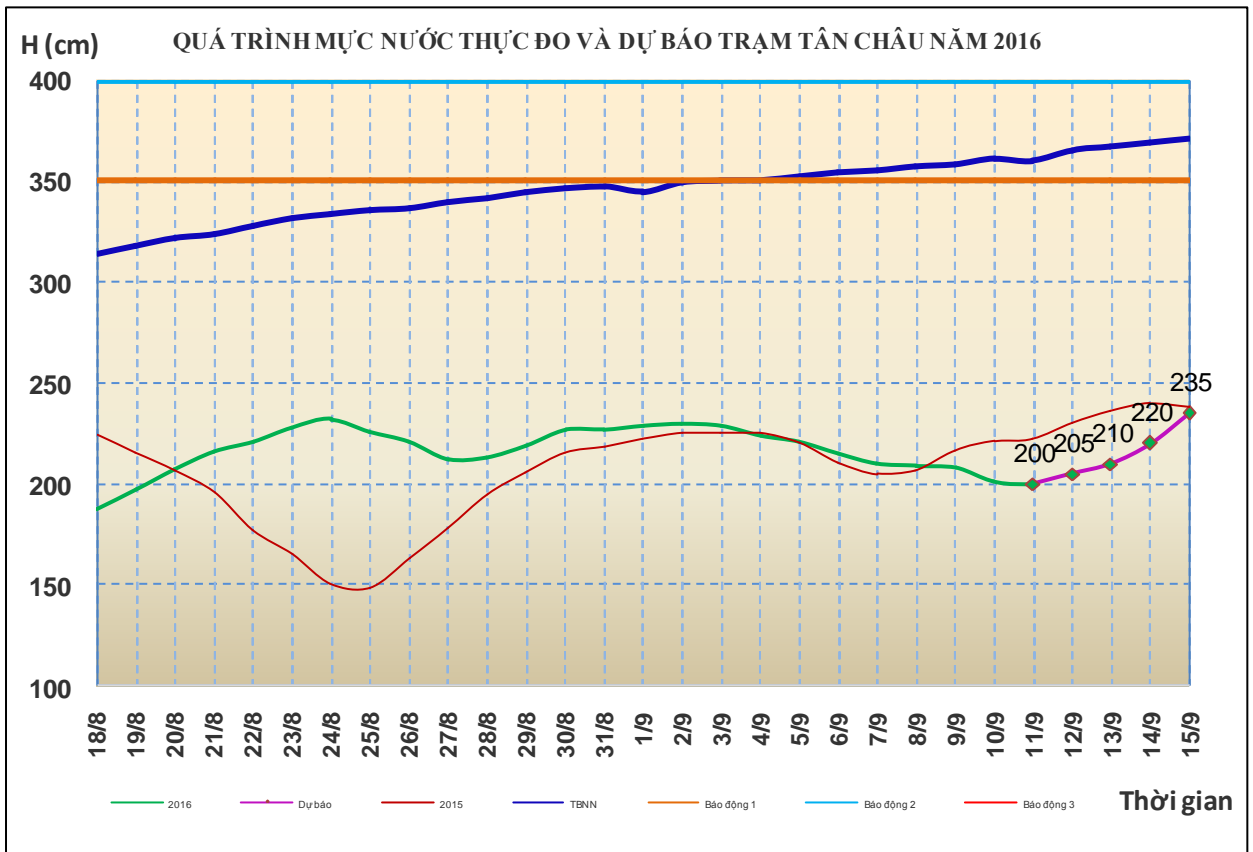


4. Khu vực Tây Nguyên

Nhận xét	Dự báo
4.1. Sông Sê San: Mức nước có dao động	Trong 24 giờ tới, mức nước có dao động.
4.2. Sông Srêpôk: Mức nước sông Srêpôk dao động theo điều tiết hồ chứa	Mức nước sông Srêpôk tiếp tục dao động theo điều tiết hồ chứa
4.3. Các sông khác: Mức nước các sông khác ở Tây Nguyên biến đổi chậm.	Trong 24 giờ tới, mức nước các sông khác ở Tây Nguyên có dao động.

5. Khu vực Nam Bộ

Nhận xét	Dự báo
5.1. Sông Cửu Long: Mức nước đầu nguồn sông Cửu Long đang xuống. Mức nước cao nhất ngày 10/9 trên sông Tiền tại Tân Châu: 2,01m, trên sông Hậu tại Châu Đốc: 1,62m	Trong 1- 2 ngày tới, mức nước đầu nguồn sông Cửu Long biến đổi chậm sau đó lên lại. Đến ngày 15/9, mức nước cao nhất ngày tại Tân Châu ở mức 2,35m; tại Châu Đốc ở mức 2,0m
5.2. Sông Đồng Nai: Mức nước sông Đồng Nai tại Tà Lài biến đổi chậm, lúc 7h/11/09: 111,43m.	Trong 24h tới mức nước sông Đồng Nai tại Tà Lài có dao động và ở mức 111,50m.



6.1. Khu vực Trung Bộ và Tây Nguyên

Đơn vị: cm

Sông	Trạm	Mức nước thực đo			Mức nước dự báo				
		19h-10/09	7h-11/09		19h-11/09		7h-12/09		19h-12/09
Mã	Lý Nhân	556	604	↑	640	↑	640	→	
Mã	Giàng	111	108	↑	150	↑	120	↓	
Cả	Nam Đàn	133	119	↑	150	↑	150	→	175 ↑
La	Linh Cảm	57	31	↑	35	↑	5	↓	
Gianh	Mai Hóa	33	-5	↑	5	↑	-1	↓	
Hương	Kim Long	26	24	→	22	↓	20	↓	
Vu Gia	Ái Nghĩa	269	278	↓	315	↑	310	↓	
Thu Bồn	Câu Lâu	17	23	↓	15	↓	22	↑	
Trà Khúc	Trà Khúc	117	105	↓	115	↑	125	↑	
Kôn	Thạch Hòa	530	538	↑	540	↑	540	→	
Ba	Phú Lâm	-15	5	↓	-20	↓	10	↑	
Cái Nha Trang	Đồng Trăng	306	315	↑	330	↑	310	↓	
DakBla	KonTum	51529	51575	↑	51580	↑	51600	↑	
Srêpôk	Bản Đôn	16917	16826	↓	16917	↑	16830	↓	
Đồng Nai	Tà Lài	11143	11143	→	11138	↓	11150	↑	

6.2. Khu vực Nam Bộ

Đơn vị: cm

Sông	Trạm	Mức nước	Mức nước dự báo					
		10/09	11/09	12/09	13/09	14/09	15/09	
Sông Tiền	Tân Châu	201 ↓	200 ↓	205 ↑	210 ↑	220 ↑	235 ↑	
	Mỹ Thuận	67 ↓	65 ↓	70 ↑	75 ↑	85 ↑	95 ↑	
Sông Hậu	Châu Đốc	162 ↓	160 ↓	165 ↑	175 ↑	185 ↑	200 ↑	
	Cần Thơ	83 ↓	85 ↑	90 ↑	100 ↑	110 ↑	125 ↑	

Tin phát lúc: 11h00'

Duyệt bản tin: Phùng Tiến Dũng

**PHÒNG DỰ BÁO THỦY VĂN TRUNG BỘ,
TÂY NGUYÊN VÀ NAM BỘ**

Dự báo viên: Huệ, Ngân, Nhung, Vân