

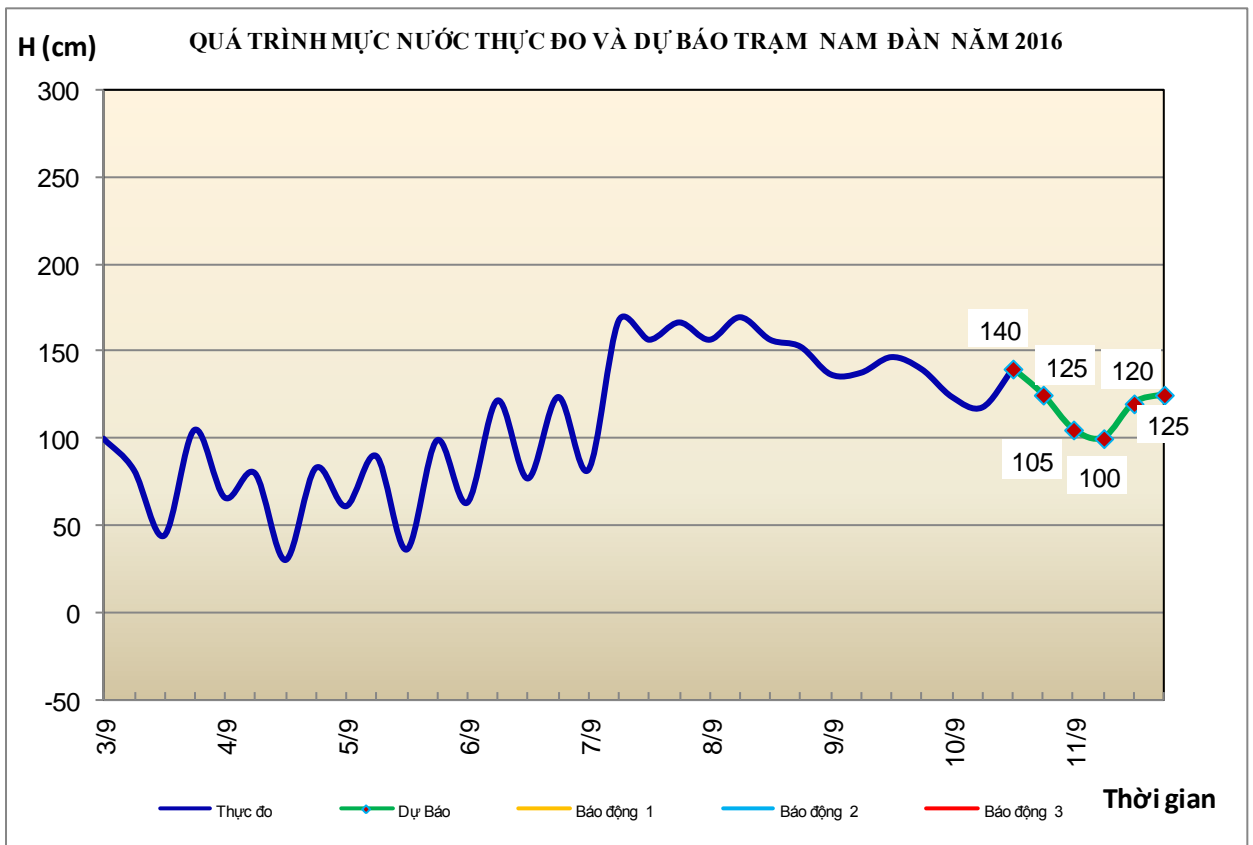
Hà Nội, ngày 10 tháng 9 năm 2016

BẢN TIN DỰ BÁO THỦY VĂN HẠN NGẮN CÁC SÔNG TRUNG BỘ, TÂY NGUYÊN VÀ NAM BỘ

1. Khu vực Bắc Trung Bộ

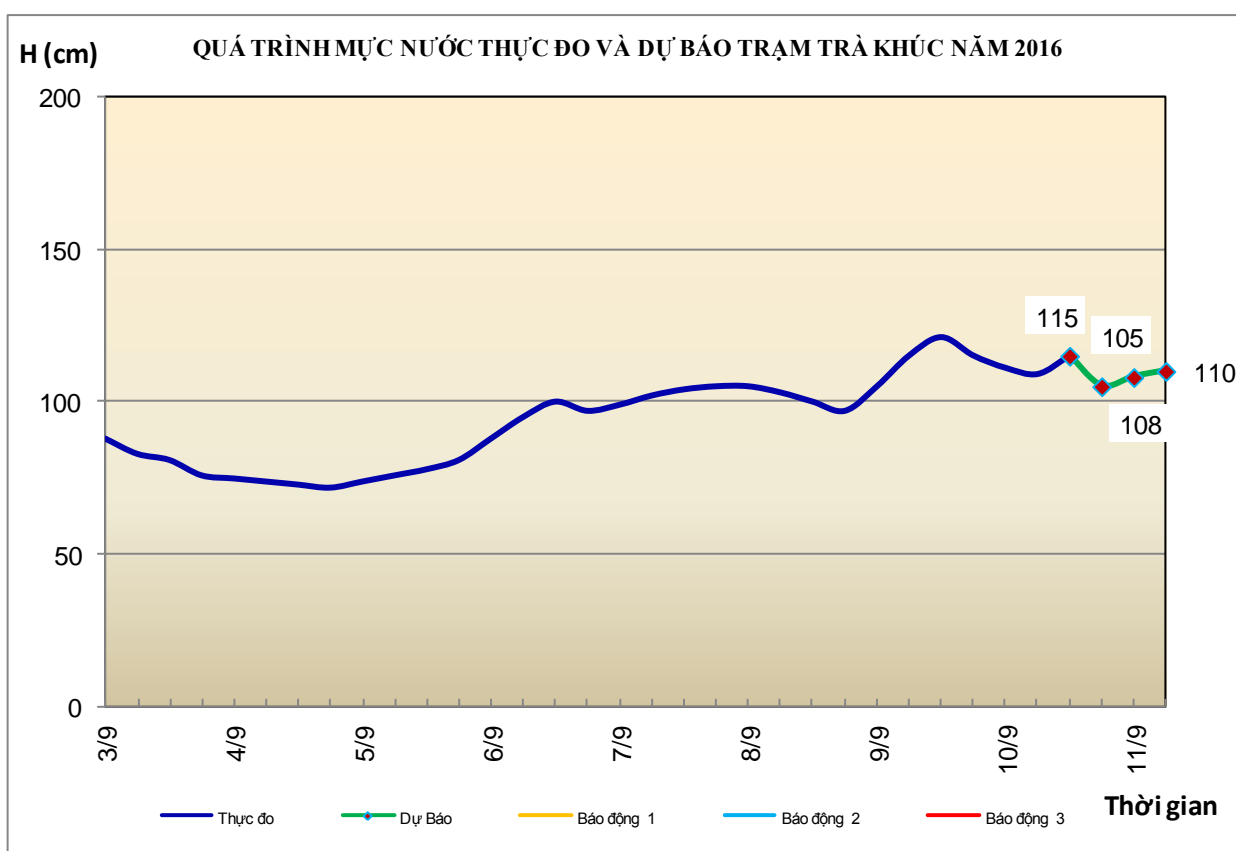
Nhận xét	Dự báo
1.1. Sông Bưởi: Mực nước có dao động	Từ tối nay, mực nước có khả năng sẽ lên
1.2. Sông Mã: Mực nước biến đổi chậm	Từ tối nay, mực nước có khả năng sẽ lên
1.3. Sông Chu: Mực nước có dao động	Từ tối nay, mực nước có khả năng sẽ lên
1.4. Sông Cả: Mực nước biến đổi chậm	Mực nước có dao động
1.5. Sông La: Mực nước thượng lưu biến đổi chậm, hạ lưu chịu ảnh hưởng của thủy triều	Mực nước thượng lưu biến đổi chậm, hạ lưu chịu ảnh hưởng của thủy triều

Cảnh báo: Trong 1-2 ngày tới, trên các sông ở Thanh Hóa và bắc Nghệ An có khả năng xuất hiện một đợt lũ với biên độ lũ lên ở thượng lưu từ 2-4m, hạ lưu từ 1-2m. Đề phòng xảy ra lũ quét trên các sông suối nhỏ, sạt lở đất ở vùng núi, ngập úng vùng trũng tỉnh Thanh Hóa và phía bắc tỉnh Nghệ An.



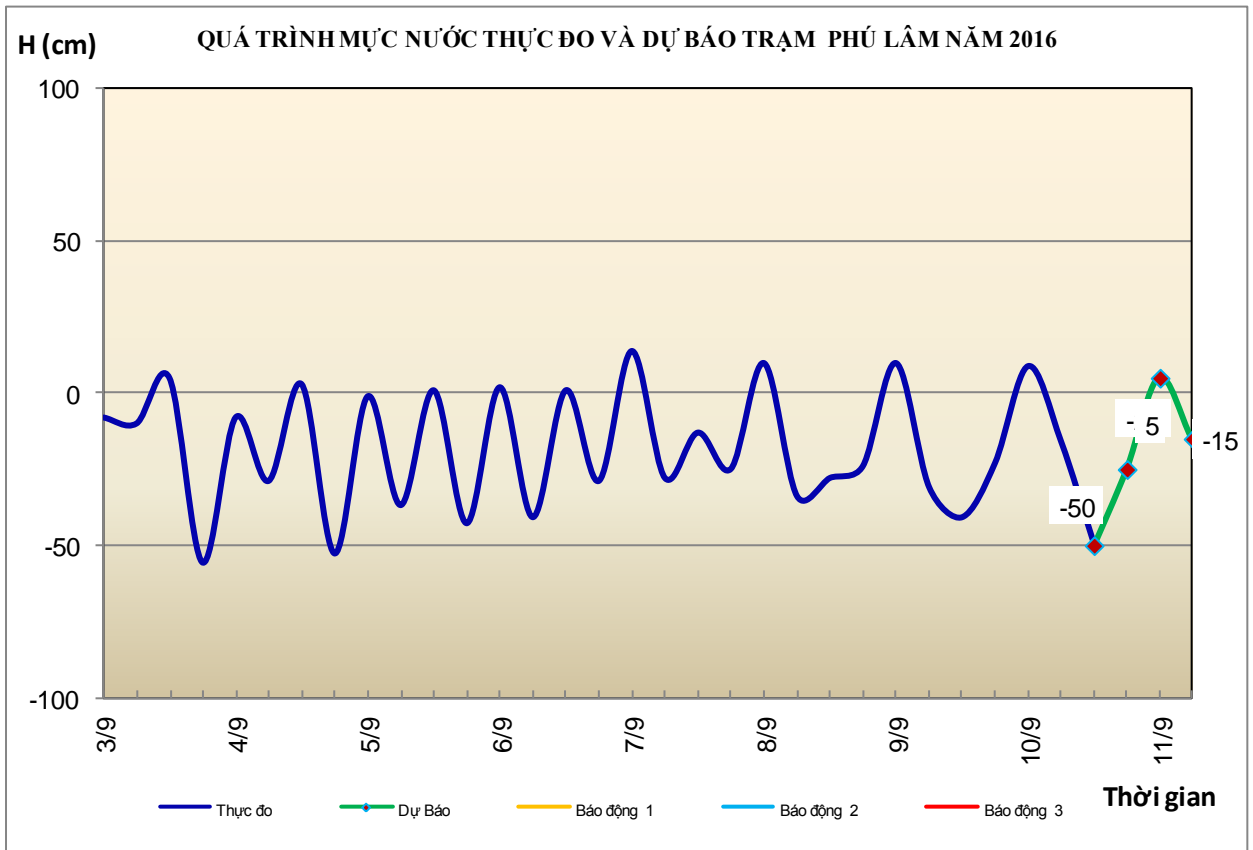
2. Khu vực Trung Trung Bộ

Nhận xét	Dự báo
2.1. Sông Gianh: Mức nước biến đổi chậm.	Mức nước biến đổi chậm.
2.2. Sông Hương: Mức nước biến đổi chậm.	Mức nước biến đổi chậm.
2.3. Sông Vu gia - Thu Bồn: Mức nước biến đổi chậm.	Mức nước biến đổi chậm.
2.4. Sông Trà Khúc: Mức nước biến đổi chậm.	Mức nước biến đổi chậm.



3. Khu vực Nam Trung Bộ

Nhận xét	Dự báo
3.1. Sông Kôn: Mức nước đang xuống	Mức nước biến đổi chậm
3.2. Sông Ba: Mức nước thượng lưu biến đổi chậm, hạ lưu dao động theo thủy triều.	Mức nước thượng lưu biến đổi chậm, hạ lưu dao động theo thủy triều.
3.3. Sông Cái Nha Trang: Mức nước biến đổi chậm	Mức nước ít biến đổi
3.4. Các sông khác: Mức nước các sông ở Ninh Thuận, Bình Thuận biến đổi chậm	Mức nước các sông ở Ninh Thuận, Bình Thuận có dao động.

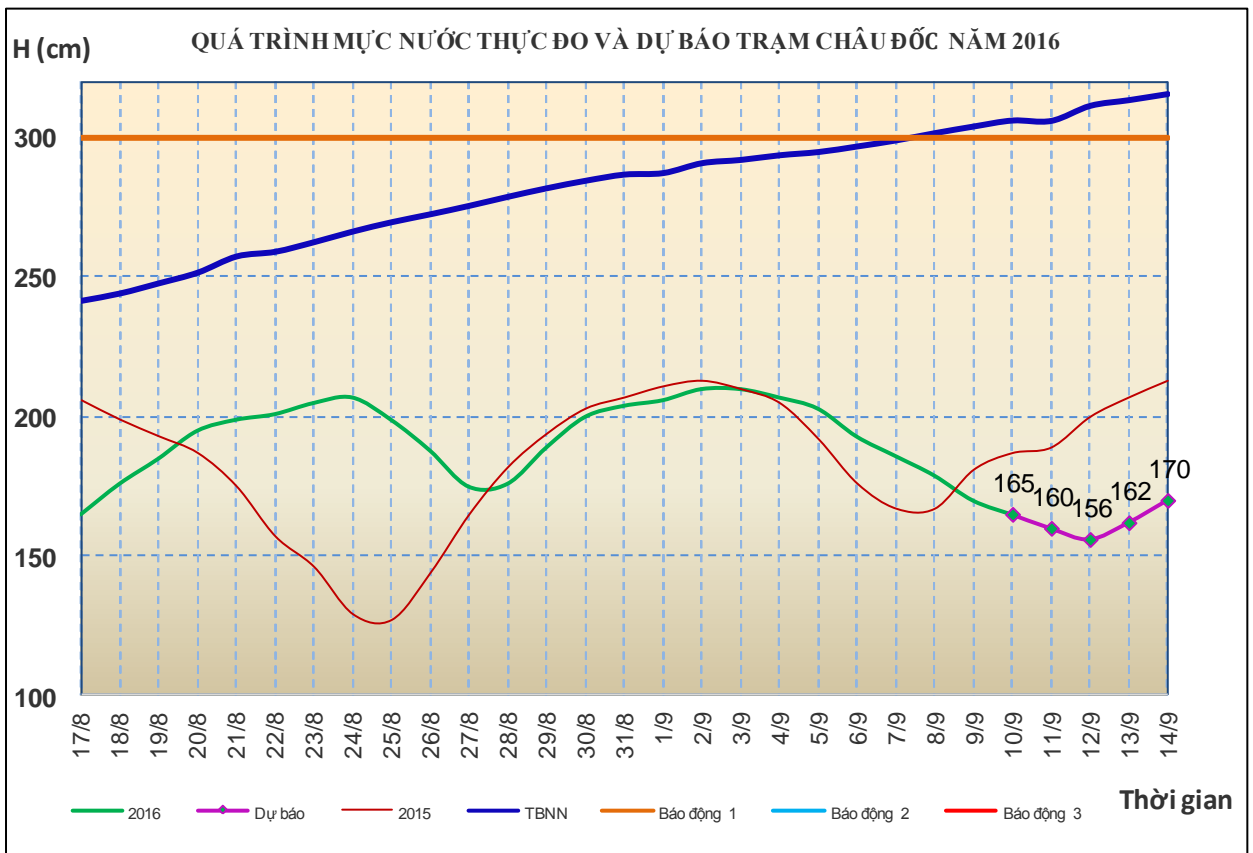
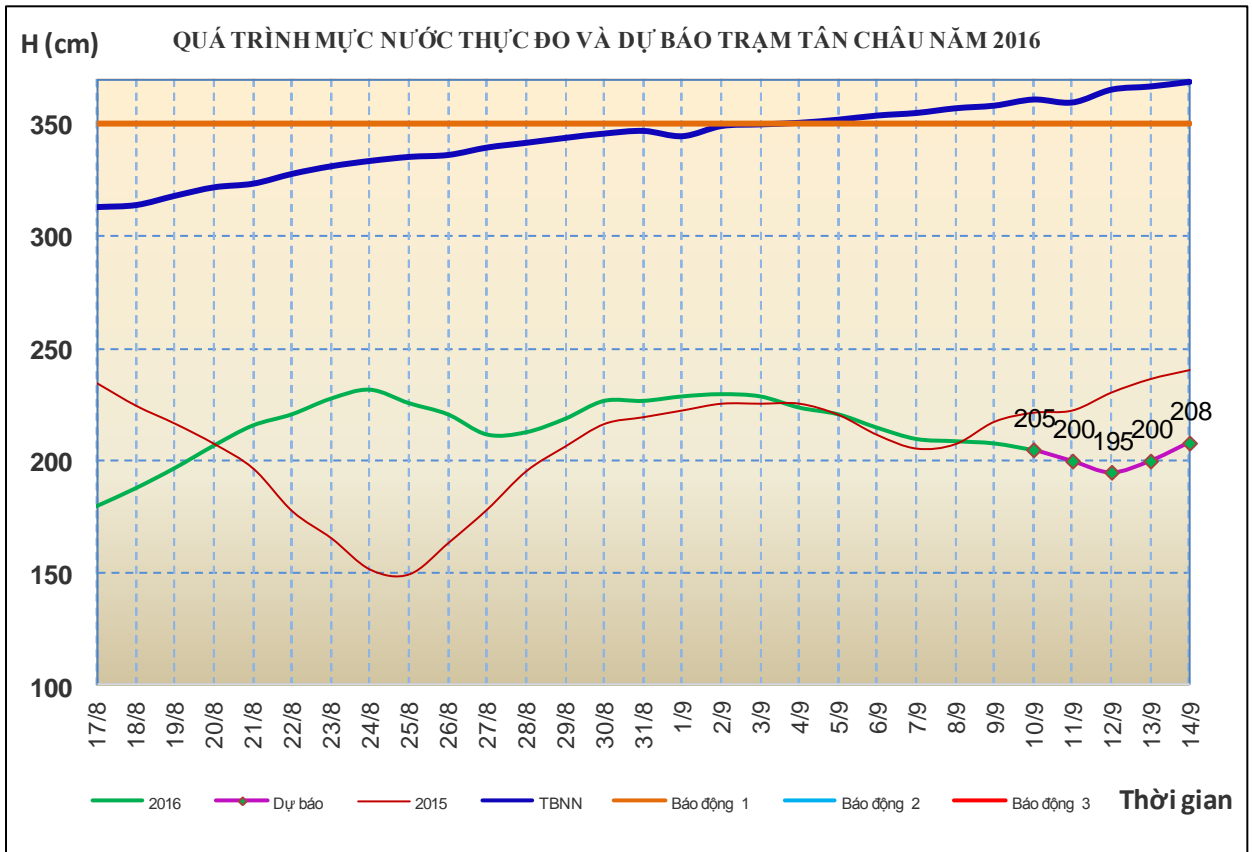


4. Khu vực Tây Nguyên

Nhận xét	Dự báo
4.1. Sông Sê San: Mức nước sông Sê San biến đổi chậm.	Trong 24 giờ tới, mức nước sông Sê San biến đổi chậm.
4.2. Sông Srêpôk: Mức nước sông Srêpôk dao động theo điều tiết hồ chứa	Mức nước sông Srêpôk tiếp tục dao động theo điều tiết hồ chứa
4.3. Các sông khác: Mức nước các sông khác ở Tây Nguyên biến đổi chậm.	Trong 24 giờ tới, mức nước các sông khác ở Tây Nguyên có dao động nhỏ.

5. Khu vực Nam Bộ

Nhận xét	Dự báo
5.1. Sông Cửu Long: Mức nước đầu nguồn sông Cửu Long đang xuống. Mức nước cao nhất ngày 09/9 trên sông Tiền tại Tân Châu: 2,08m, trên sông Hậu tại Châu Đốc: 1,7m	Trong 2-3 ngày tới, mức nước đầu nguồn sông Cửu Long tiếp tục xuống sau đó tăng vào những ngày cuối tuần. Đến ngày 14/9, mức nước cao nhất ngày tại Tân Châu ở mức 2,08m; tại Châu Đốc ở mức 1,7m
5.2. Sông Đồng Nai: Mức nước sông Đồng Nai tại Tà Lài có dao động, lúc 7h/10/09: 111,55m.	Trong 24h tới mức nước sông Đồng Nai tại Tà Lài biến đổi chậm và ở mức 111,40m.



6. Bảng mực nước thực đo và dự báo

6.1. Khu vực Trung Bộ và Tây Nguyên

Đơn vị: cm

Sông	Trạm	Mực nước thực đo		Mực nước dự báo		
		19h-09/09	7h-10/09	19h-10/09	7h-11/09	19h-11/09
Mã	Lý Nhân	536	535 ↑	550 ↑	580 ↑	
Mã	Giàng	97	107 ↑	100 ↓	80 ↓	
Cả	Nam Đàn	140	118 ↑	125 ↑	100 ↓	125 ↑
La	Linh Cẩm	59	59 ↑	60 ↑	15 ↓	
Gianh	Mai Hóa	33	-16 ↓	25 ↑	15 ↓	
Hương	Kim Long	33	22 ↓	35 ↑	40 ↑	
Vu Gia	Ái Nghĩa	306	317 ↓	290 ↓	300 ↑	
Thu Bồn	Câu Lô	10	11 ↓	20 ↑	-10 ↓	
Trà Khúc	Trà Khúc	115	109 ↓	105 ↓	110 ↑	
Kôn	Thạch Hòa	526	534 ↑	535 ↑	525 ↓	
Ba	Phú Lâm	-23	-16 ↓	-25 ↓	-15 ↑	
Cái Nha Trang	Đồng Trăng	306	305 ↓	304 ↓	300 ↓	
DakBla	KonTum	51532	51530 ↓	51530 →	51530 →	
Srêpôk	Bản Đôn	16926	16824 →	16925 ↑	16830 ↓	
Đồng Nai	Tà Lài	11113	11155 ↑	11140 ↓	11140 →	

6.2. Khu vực Nam Bộ

Đơn vị: cm

Sông	Trạm	Mực nước	Mực nước dự báo				
		09/09	10/09	11/09	12/09	13/09	14/09
Sông Tiền	Tân Châu	208 ↓	205 ↓	200 ↓	195 ↓	200 ↑	208 ↑
	Mỹ Thuận	97 →	92 ↓	89 ↓	82 ↓	92 ↑	100 ↑
Sông Hậu	Châu Đốc	170 ↓	165 ↓	160 ↓	156 ↓	162 ↑	170 ↑
	Cần Thơ	101 ↓	95 ↓	90 ↓	85 ↓	96 ↑	112 ↑

Tin phát lúc: 11h00'

Duyệt bản tin: Phùng Tiến Dũng

**PHÒNG DỰ BÁO THỦY VĂN TRUNG BỘ,
TÂY NGUYÊN VÀ NAM BỘ**

Dự báo viên: Trí, Trang, Nhung, Hòa, Hải