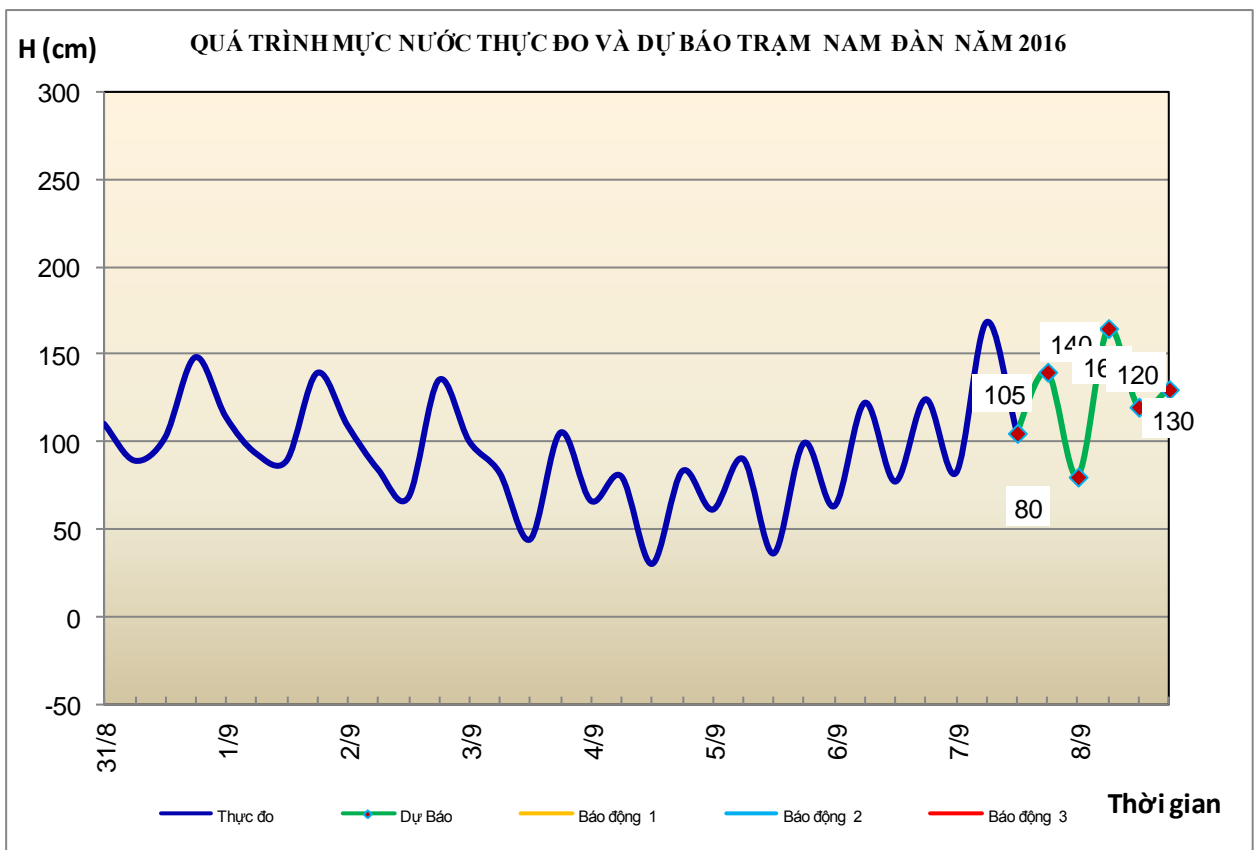


Hà Nội, ngày 7 tháng 9 năm 2016

BẢN TIN DỰ BÁO THỦY VĂN HẠN NGẮN CÁC SÔNG TRUNG BỘ, TÂY NGUYÊN VÀ NAM BỘ

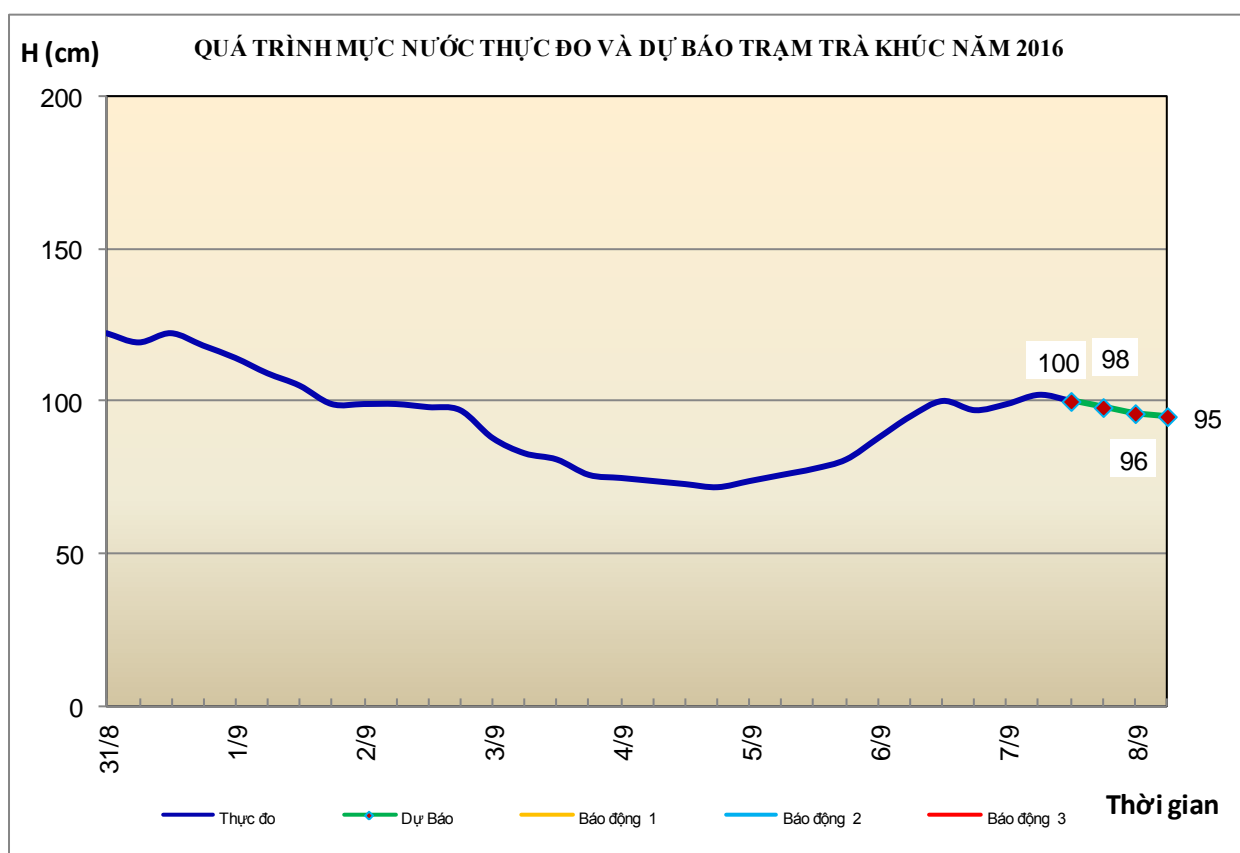
1. Khu vực Bắc Trung Bộ

Nhận xét	Dự báo
1.1. Sông Bưởi: Mức nước biến đổi chậm	Mức nước biến đổi chậm
1.2. Sông Mã: Mức nước đang xuống	Mức nước xuống chậm
1.3. Sông Chu: Mức nước hạ lưu chịu ảnh hưởng điều tiết của công trình thủy điện	Mức nước thượng lưu biến đổi chậm, hạ lưu chịu ảnh hưởng điều tiết của công trình thủy điện.
1.4. Sông Cả: Mức nước có dao động	Mức nước có dao động
1.5. Sông La: Mức nước thượng lưu biến đổi chậm, hạ lưu chịu ảnh hưởng của thủy triều	Mức nước thượng lưu biến đổi chậm, hạ lưu chịu ảnh hưởng của thủy triều



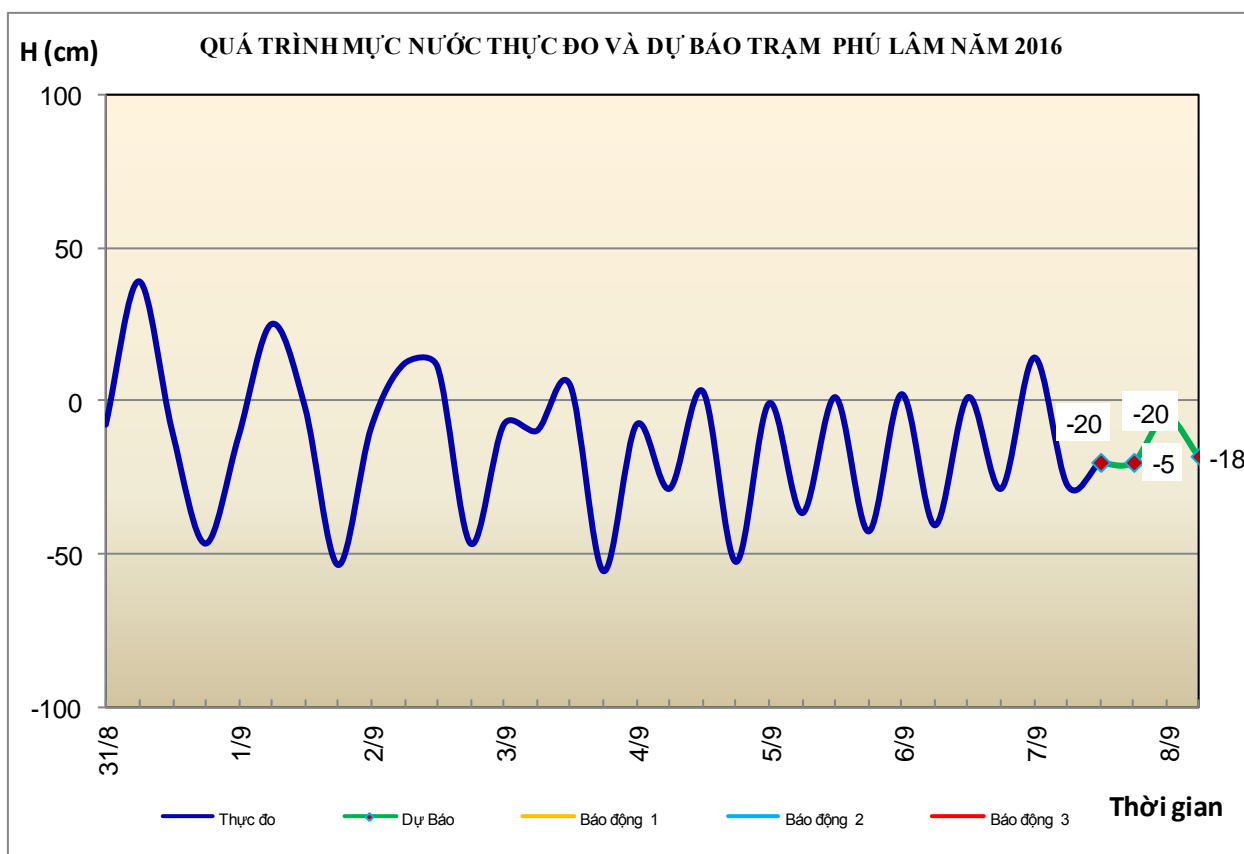
2. Khu vực Trung Trung Bộ

Nhận xét	Dự báo
2.1. Sông Gianh: Mức nước thượng lưu có dao động, hạ lưu biến đổi chậm.	Mức nước thượng lưu có dao động, hạ lưu biến đổi chậm.
2.2. Sông Hương: Mức nước biến đổi chậm.	Mức nước biến đổi chậm.
2.3. Sông Vu gia - Thu Bồn: Mức nước biến đổi chậm.	Mức nước biến đổi chậm.
2.4. Sông Trà Khúc: Mức nước biến đổi chậm.	Mức nước biến đổi chậm.



3. Khu vực Nam Trung Bộ

Nhận xét	Dự báo
3.1. Sông Kôn: Mức nước biến đổi chậm	Mức nước ít biến đổi
3.2. Sông Ba: Mức nước thượng lưu biến đổi chậm, hạ lưu dao động theo thủy triều.	Mức nước thượng lưu biến đổi chậm, hạ lưu dao động theo thủy triều.
3.3. Sông Cái Nha Trang: Mức nước biến đổi chậm	Mức nước ít biến đổi
3.4. Các sông Bình Thuận: Mức nước các sông có dao động nhỏ	Mức nước các sông có dao động nhỏ

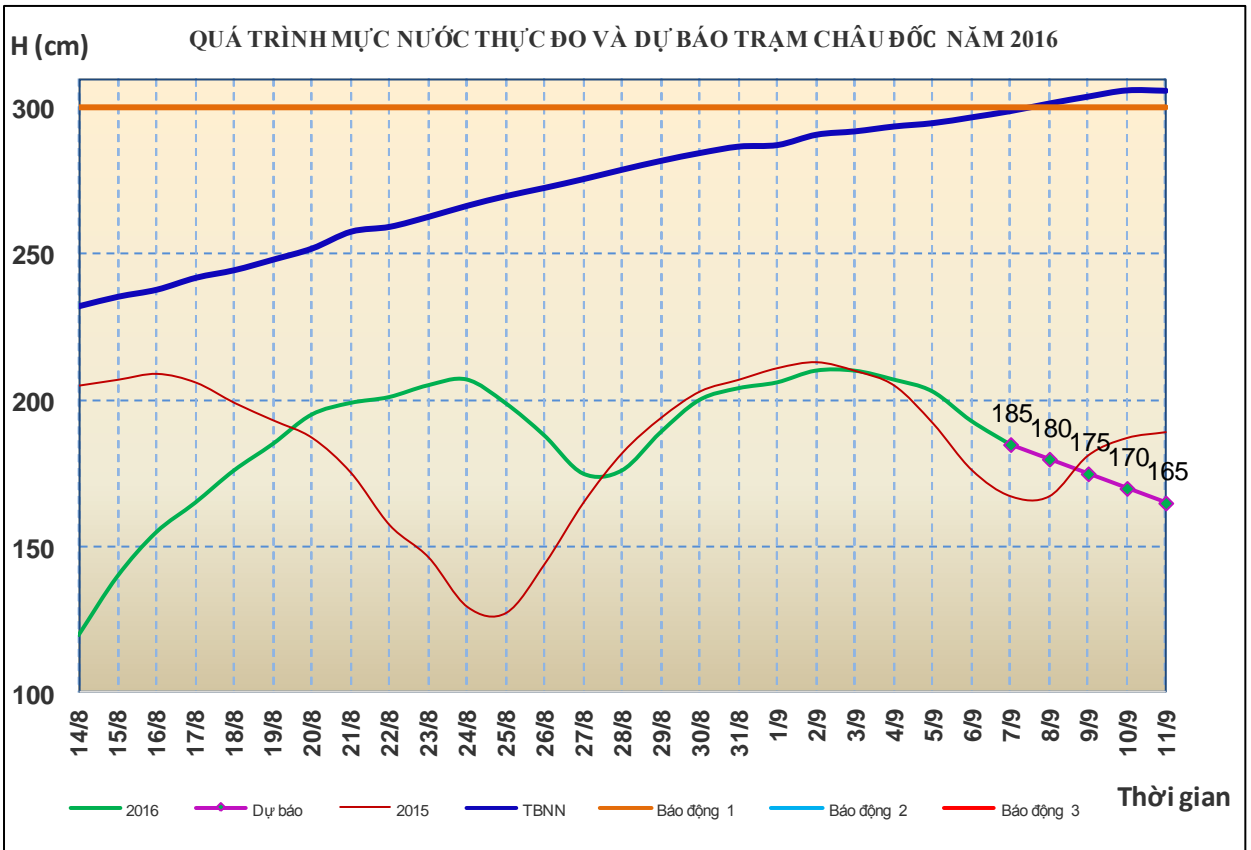
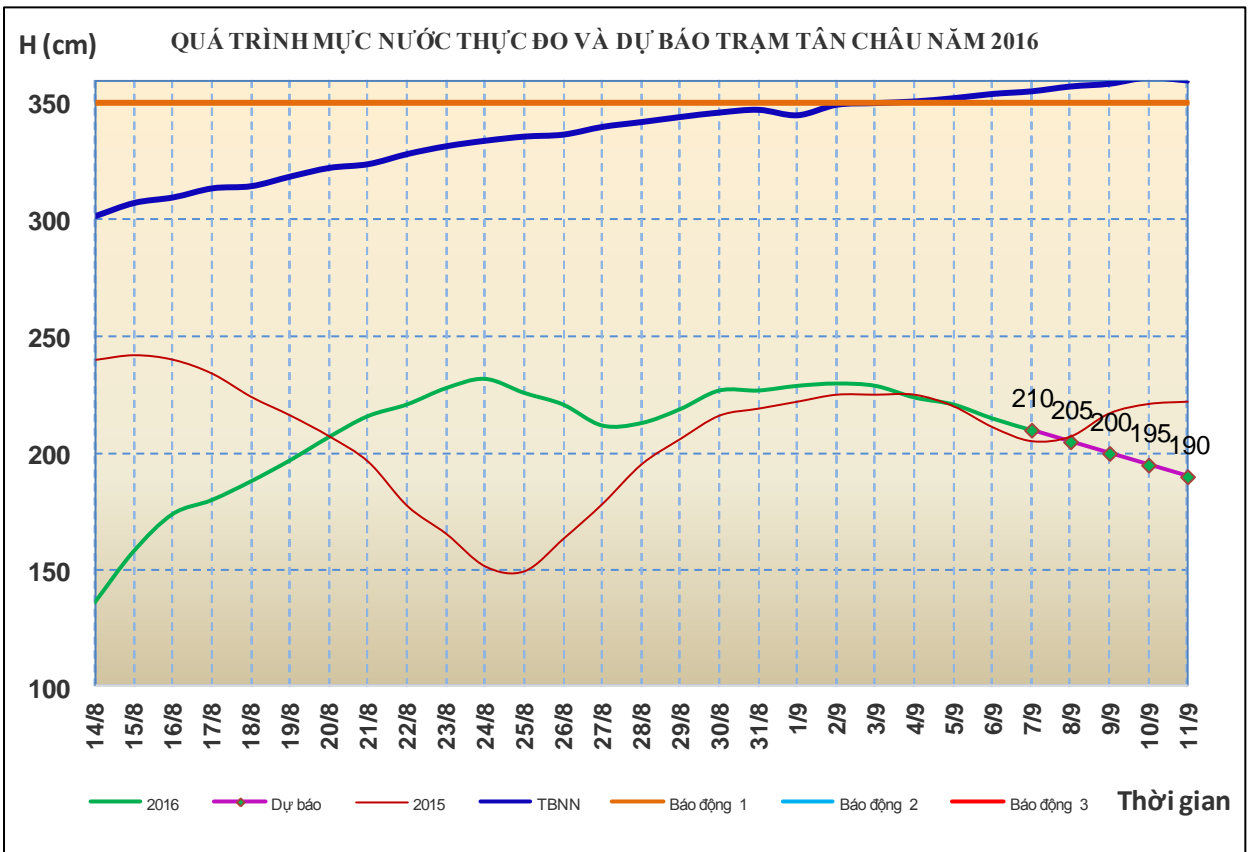


4. Khu vực Tây Nguyên

Nhận xét	Dự báo
4.1. Sông Sê San: Mức nước sông Sê San biến đổi chậm.	Trong 24 giờ tới, mực nước sông Sê San có dao động nhỏ.
4.2. Sông Srêpôk: Mức nước sông Srêpôk dao động theo điều tiết hồ chứa	Mức nước sông Srêpôk tiếp tục dao động theo điều tiết hồ chứa
4.3. Các sông khác: Mức nước các sông khác ở Tây Nguyên biến đổi chậm.	Trong 24 giờ tới, mực nước các sông khác ở Tây Nguyên có dao động nhỏ.

5. Khu vực Nam Bộ

Nhận xét	Dự báo
5.1. Sông Cửu Long: Mức nước đầu nguồn sông Cửu Long đang xuống. Mức nước cao nhất ngày 06/9 trên sông Tiền tại Tân Châu: 2,15m, trên sông Hậu tại Châu Đốc: 1,93m	Mức nước đầu nguồn sông Cửu Long tiếp tục xuống. Đến ngày 11/9, mực nước cao nhất ngày tại Tân Châu xuống mức 1,90m; tại Châu Đốc xuống mức 1,65m
5.2. Sông Đồng Nai: Mức nước sông Đồng Nai tại Tà Lài đang lên nhanh, lúc 7h/07/09: 111,40m.	Trong 24h tới mực nước sông Đồng Nai tại Tà Lài có dao động và ở mức 111,40m.



6. Bảng mực nước thực đo và dự báo

6.1. Khu vực Trung Bộ và Tây Nguyên

Đơn vị: cm

Sông	Trạm	Mực nước thực đo		Mực nước dự báo		
		19h-06/09	7h-07/09	19h-07/09	7h-08/09	19h-08/09
Mã	Lý Nhân	563	537 ↓	505 ↓	485 ↓	
Mã	Giàng	88	114 ↓	100 ↓	120 ↑	
Cả	Nam Đàn	124	168 ↑	140 ↓	165 ↑	130 ↓
La	Linh Cẩm	69	105 ↓	70 ↓	110 ↑	
Gianh	Mai Hóa	42	65 ↓	40 ↓	60 ↑	
Hương	Kim Long	38	34 ↑	38 ↑	35 ↓	
Vu Gia	Ái Nghĩa	253	338 ↑	260 ↓	345 ↑	
Thu Bồn	Câu Lô	-4	0 ↓	-3 ↓	3 ↑	
Trà Khúc	Trà Khúc	97	102 ↑	98 ↓	95 ↓	
Kôn	Thạch Hòa	600	608 ↑	600 ↓	605 ↑	
Ba	Phú Lâm	-29	-28 ↓	-20 ↑	-18 ↑	
Cái Nha Trang	Đồng Trăng	300	302 ↑	305 ↑	300 ↓	
DakBla	KonTum	51542	51535 ↑	51535 →	51525 ↓	
Srêpôk	Bản Đôn	16920	16755 ↓	16910 ↑	16755 ↓	
Đồng Nai	Tà Lài	11092	11140 ↑	11155 ↑	11140 ↓	

6.2. Khu vực Nam Bộ

Đơn vị: cm

Sông	Trạm	Mực nước	Mực nước dự báo				
		06/09	07/09	08/09	09/09	10/09	11/09
Sông Tiền	Tân Châu	215 ↓	210 ↓	205 ↓	200 ↓	195 ↓	190 ↓
	Mỹ Thuận	111 ↓	107 ↓	103 ↓	100 ↓	95 ↓	95 →
Sông Hậu	Châu Đốc	193 ↓	185 ↓	180 ↓	175 ↓	170 ↓	165 ↓
	Cần Thơ	133 ↓	128 ↓	123 ↓	118 ↓	113 ↓	113 →

Tin phát lúc: 11h00'

Duyệt bản tin: Phùng Tiến Dũng

**PHÒNG DỰ BÁO THỦY VĂN TRUNG BỘ,
TÂY NGUYÊN VÀ NAM BỘ**
Dự báo viên: Huệ, Ngân, Nhung, Chiến, Thắng