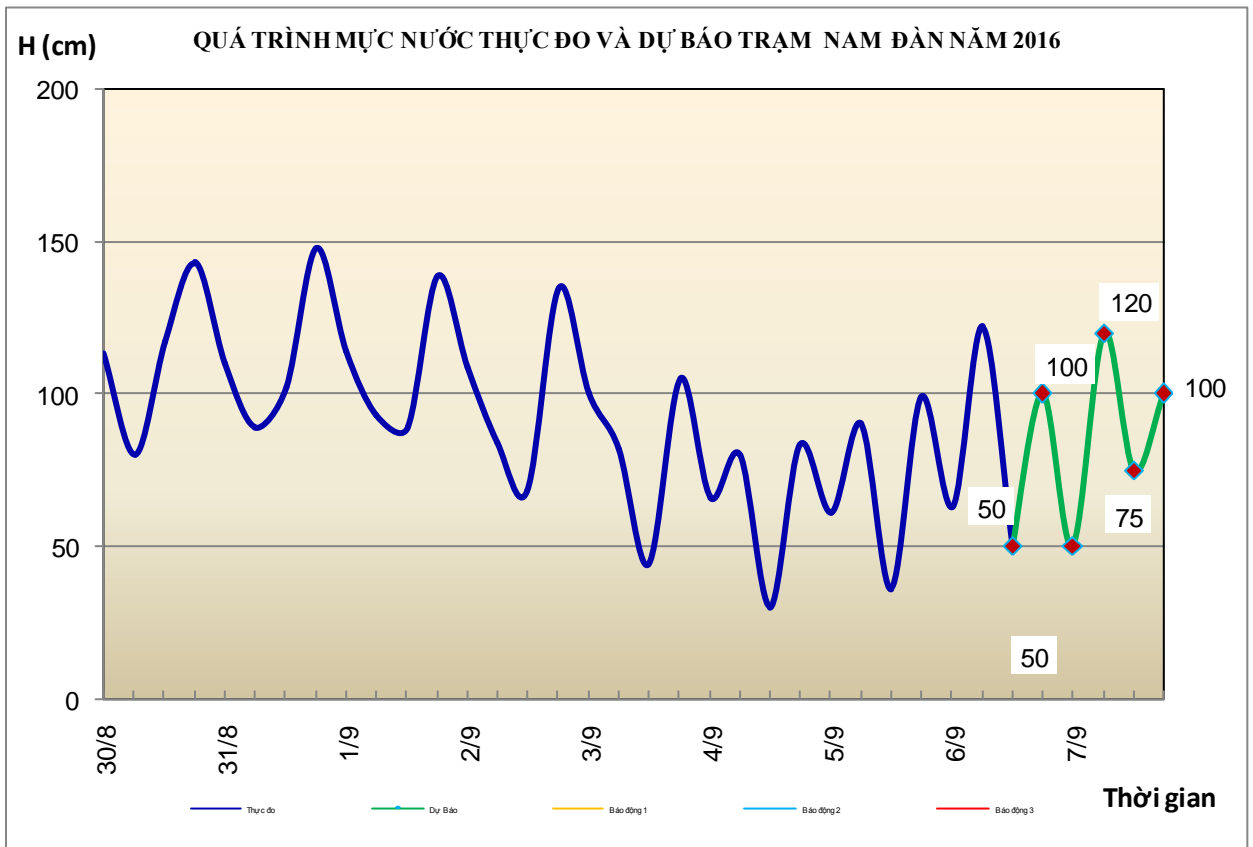


Hà Nội, ngày 6 tháng 9 năm 2016

BẢN TIN DỰ BÁO THỦY VĂN HẠN NGẮN CÁC SÔNG TRUNG BỘ, TÂY NGUYÊN VÀ NAM BỘ

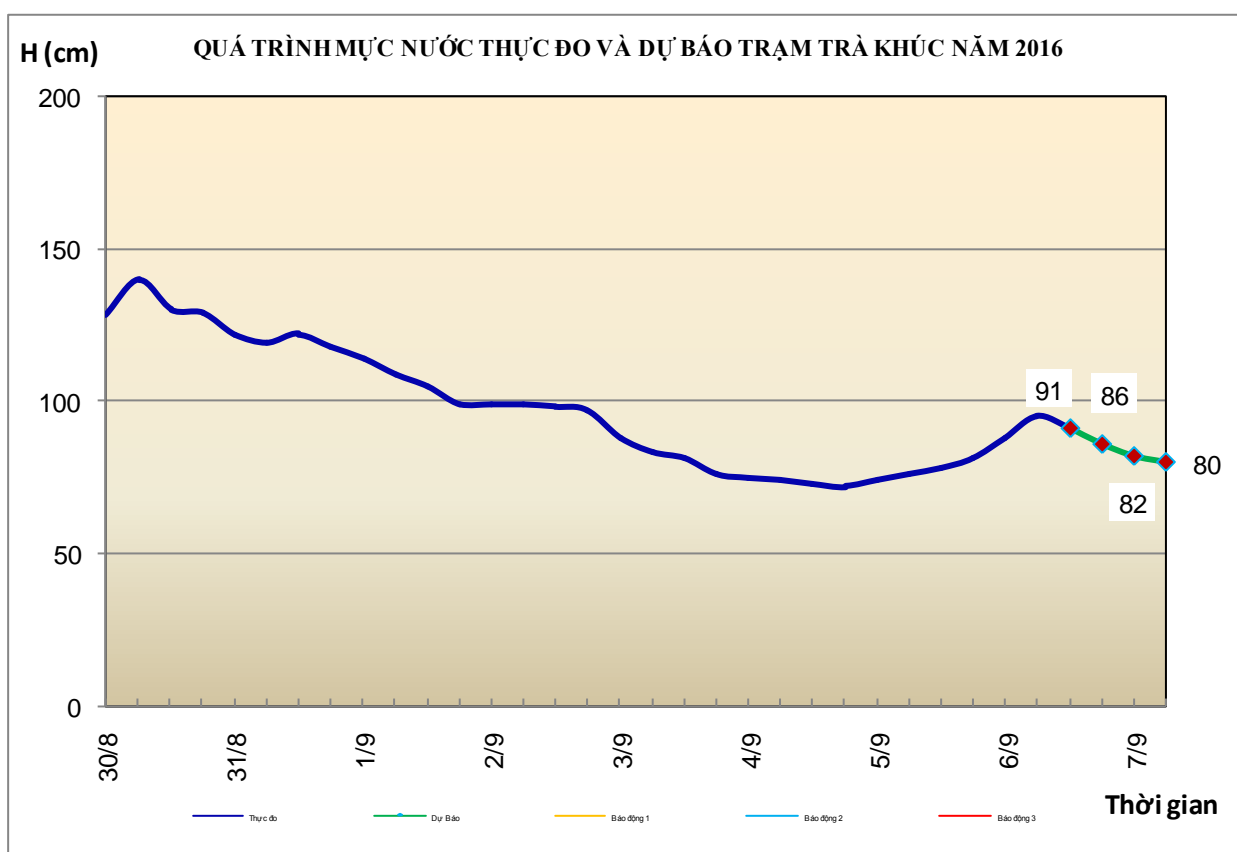
1. Khu vực Bắc Trung Bộ

Nhận xét	Dự báo
1.1. Sông Bưởi: Mức nước đang xuống	Mức nước có dao động
1.2. Sông Mã: Mức nước có dao động	Mức nước có dao động
1.3. Sông Chu: Mức nước hạ lưu chịu ảnh hưởng điều tiết của công trình thủy điện	Mức nước thượng lưu có dao động, hạ lưu chịu ảnh hưởng điều tiết của công trình thủy điện.
1.4. Sông Cả: Mức nước có dao động	Mức nước có dao động
1.5. Sông La: Mức nước thượng lưu biến đổi chậm, hạ lưu chịu ảnh hưởng của thủy triều	Mức nước thượng lưu biến đổi chậm, hạ lưu chịu ảnh hưởng của thủy triều



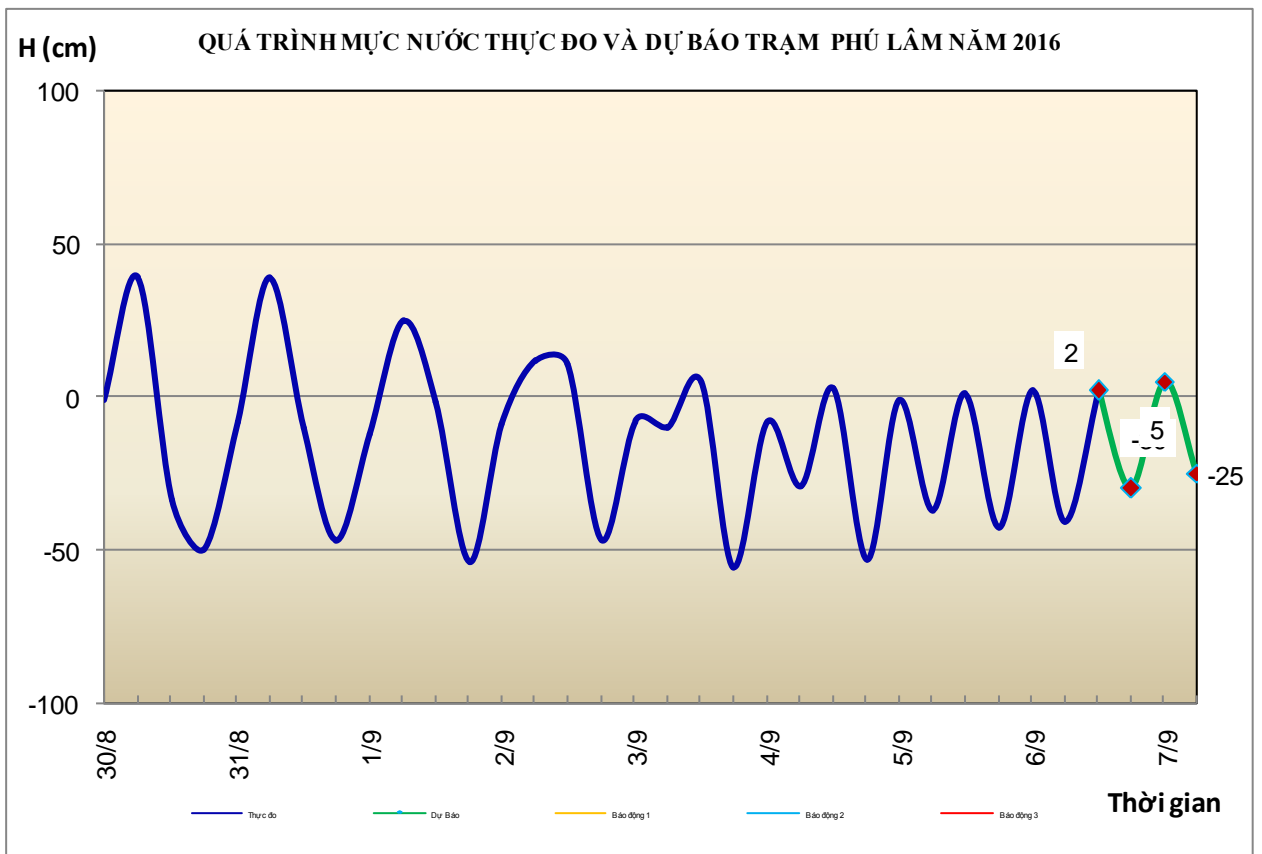
2. Khu vực Trung Trung Bộ

Nhận xét	Dự báo
2.1. Sông Gianh: Mức nước biến đổi chậm.	Mức nước thượng lưu có dao động nhỏ, hạ lưu biến đổi chậm.
2.2. Sông Hương: Mức nước biến đổi chậm.	Mức nước biến đổi chậm.
2.3. Sông Vu gia - Thu Bồn: Mức nước biến đổi chậm.	Mức nước biến đổi chậm.
2.4. Sông Trà Khúc: Mức nước biến đổi chậm.	Mức nước biến đổi chậm.



3. Khu vực Nam Trung Bộ

Nhận xét	Dự báo
3.1. Sông Kôn: Mức nước biến đổi chậm	Mức nước ít biến đổi
3.2. Sông Ba: Mức nước thượng lưu có dao động, hạ lưu dao động theo thủy triều.	Mức nước thượng lưu biến đổi chậm, hạ lưu dao động theo thủy triều.
3.3. Sông Cái Nha Trang: Mức nước biến đổi chậm	Mức nước ít biến đổi
3.4. Các sông Bình Thuận: Mức nước các sông biến đổi chậm	Mức nước các sông biến đổi chậm

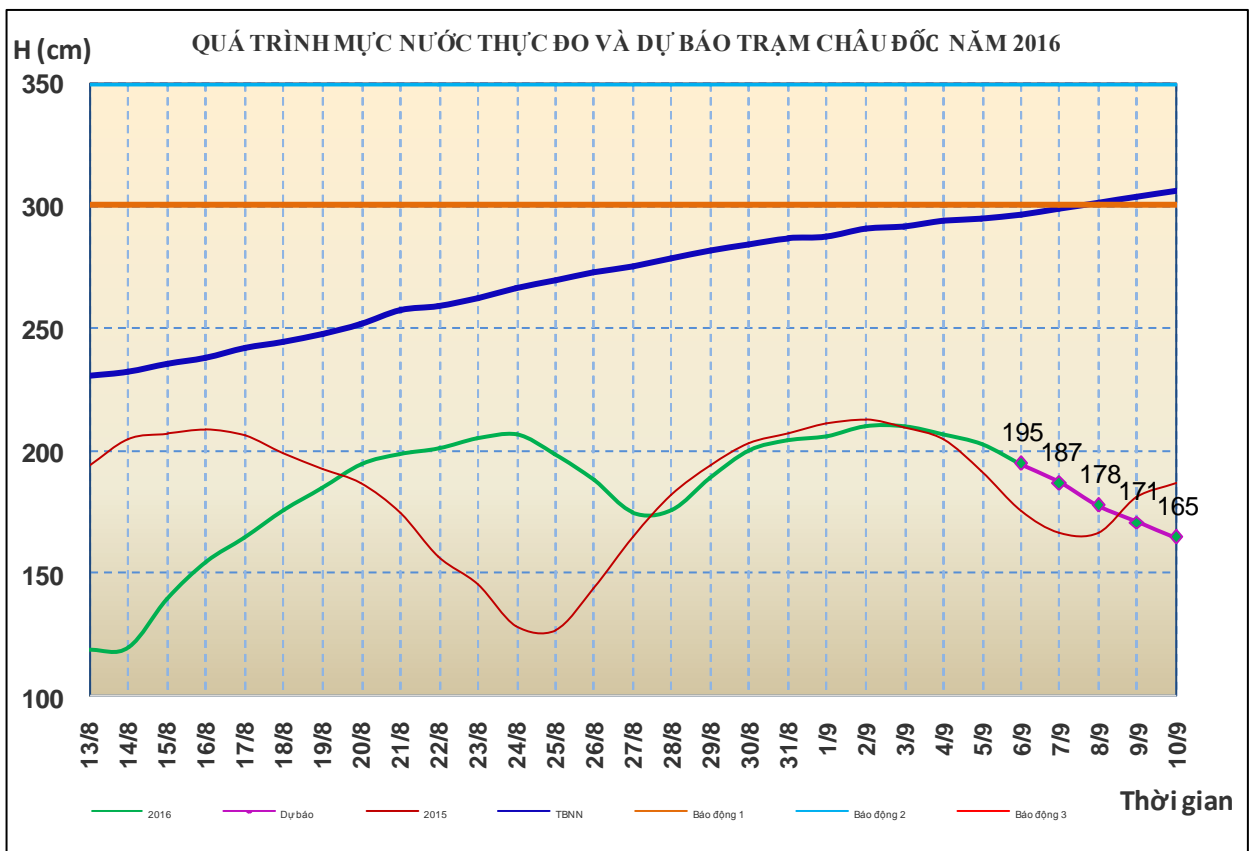
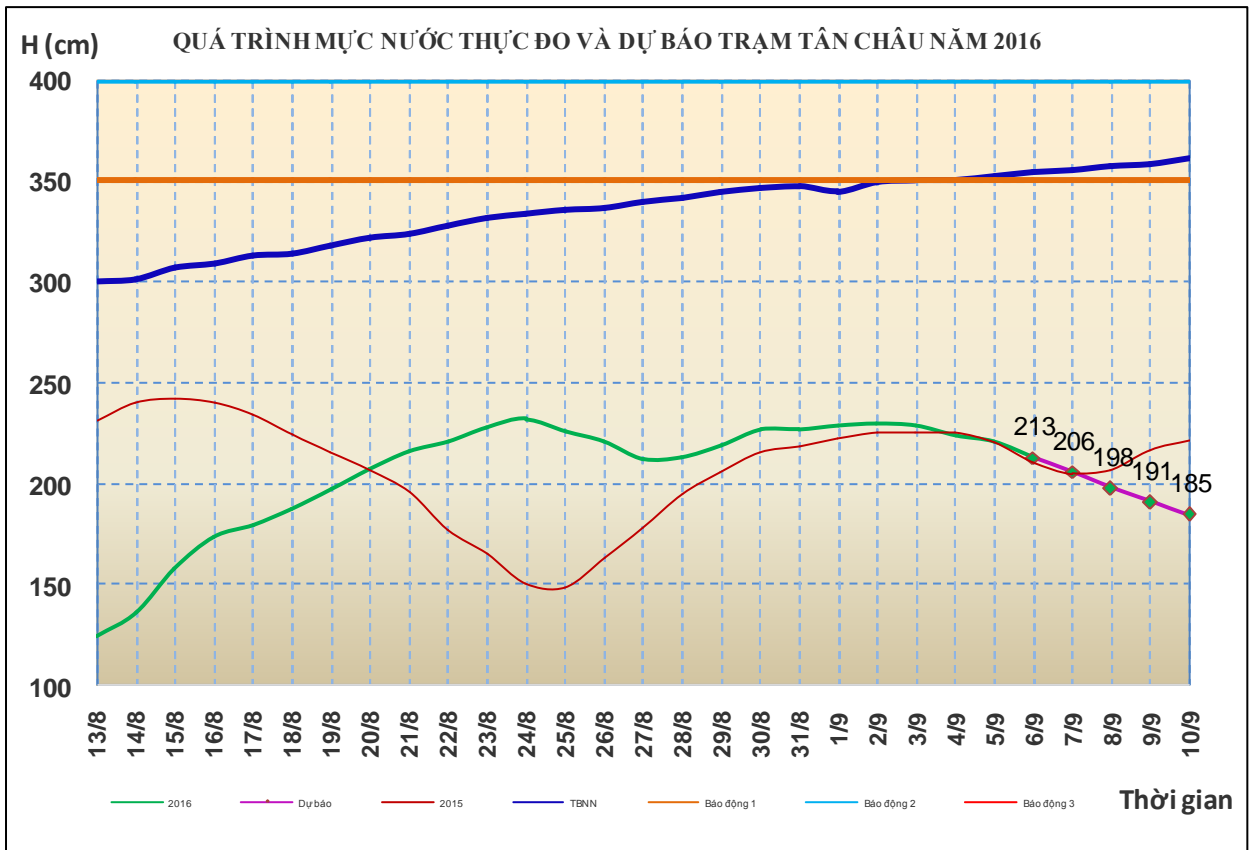


4. Khu vực Tây Nguyên

Nhận xét	Dự báo
4.1. Sông Sê San: Mức nước sông Sê San biến đổi chậm.	Trong 24 giờ tới, mức nước sông Sê San có dao động nhỏ.
4.2. Sông Srêpôk: Mức nước sông Srêpôk dao động theo điều tiết hồ chứa	Mức nước sông Srêpôk tiếp tục dao động theo điều tiết hồ chứa
4.3. Các sông khác: Mức nước các sông khác ở Tây Nguyên biến đổi chậm.	Trong 24 giờ tới, mức nước các sông khác ở Tây Nguyên có dao động nhỏ.

5. Khu vực Nam Bộ

Nhận xét	Dự báo
5.1. Sông Cửu Long: Mức nước đầu nguồn sông Cửu Long đang xuống. Mức nước cao nhất ngày 05/9 trên sông Tiền tại Tân Châu: 2,21m, trên sông Hậu tại Châu Đốc: 2,03m	Mức nước đầu nguồn sông Cửu Long tiếp tục xuống. Đến ngày 10/9, mức nước cao nhất ngày tại Tân Châu xuống mức 1,85m; tại Châu Đốc xuống mức 1,65m
5.2. Sông Đồng Nai: Mức nước sông Đồng Nai tại Tà Lài biến đổi chậm, lúc 7h/06/09: 110,97m.	Trong 24h tới mức nước sông Đồng Nai tại Tà Lài biến đổi chậm và ở mức 111,0m.



6. Bảng mực nước thực đo và dự báo

6.1. Khu vực Trung Bộ và Tây Nguyên

Đơn vị: cm

Sông	Trạm	Mực nước thực đo		Mực nước dự báo		
		19h-05/09	7h-06/09	19h-06/09	7h-07/09	19h-07/09
Mã	Lý Nhân	596	547 ↓	560 ↑	560 →	
Mã	Giàng	115	107 ↓	110 ↑	110 →	
Cả	Nam Đàn	99	122 ↑	100 ↓	120 ↑	100 ↓
La	Linh Cẩm	69	81 →	50 ↓	100 ↑	
Gianh	Mai Hóa	32	51 ↓	30 ↓	45 ↑	
Hương	Kim Long	26	30 ↑	28 ↓	35 ↑	
Vu Gia	Ái Nghĩa	234	331 ↑	270 ↓	345 ↑	
Thu Bồn	Câu Lâu	-10	-1 ↓	-10 ↓	10 ↑	
Trà Khúc	Trà Khúc	81	95 ↑	86 ↓	80 ↓	
Kôn	Thạch Hòa	586	586 →	600 ↑	605 ↑	
Ba	Phú Lâm	-43	-41 ↓	-30 ↑	-25 ↑	
Cái Nha Trang	Đồng Trăng	302	301 →	300 ↓	298 ↓	
DakBla	KonTum	51537	51546 ↓	51545 ↓	51545 →	
Srêpôk	Bản Đôn	16920	16756 ↓	16915 ↑	16840 ↓	
Đồng Nai	Tà Lài	11085	11097 ↑	11100 ↑	11100 →	

6.2. Khu vực Nam Bộ

Đơn vị: cm

Sông	Trạm	Mực nước	Mực nước dự báo				
		05/09	06/09	07/09	08/09	09/09	10/09
Sông Tiền	Tân Châu	221 ↓	213 ↓	206 ↓	198 ↓	191 ↓	185 ↓
	Mỹ Thuận	126 ↓	120 ↓	115 ↓	110 ↓	105 ↓	100 ↓
Sông Hậu	Châu Đốc	203 ↓	195 ↓	187 ↓	178 ↓	171 ↓	165 ↓
	Cần Thơ	143 ↓	140 ↓	135 ↓	130 ↓	125 ↓	120 ↓

Tin phát lúc: 11h00'

Duyệt bản tin: Phùng Tiến Dũng

**PHÒNG DỰ BÁO THỦY VĂN TRUNG BỘ,
TÂY NGUYÊN VÀ NAM BỘ**

Dự báo viên: Huệ, Ngân, Tùng, Vân