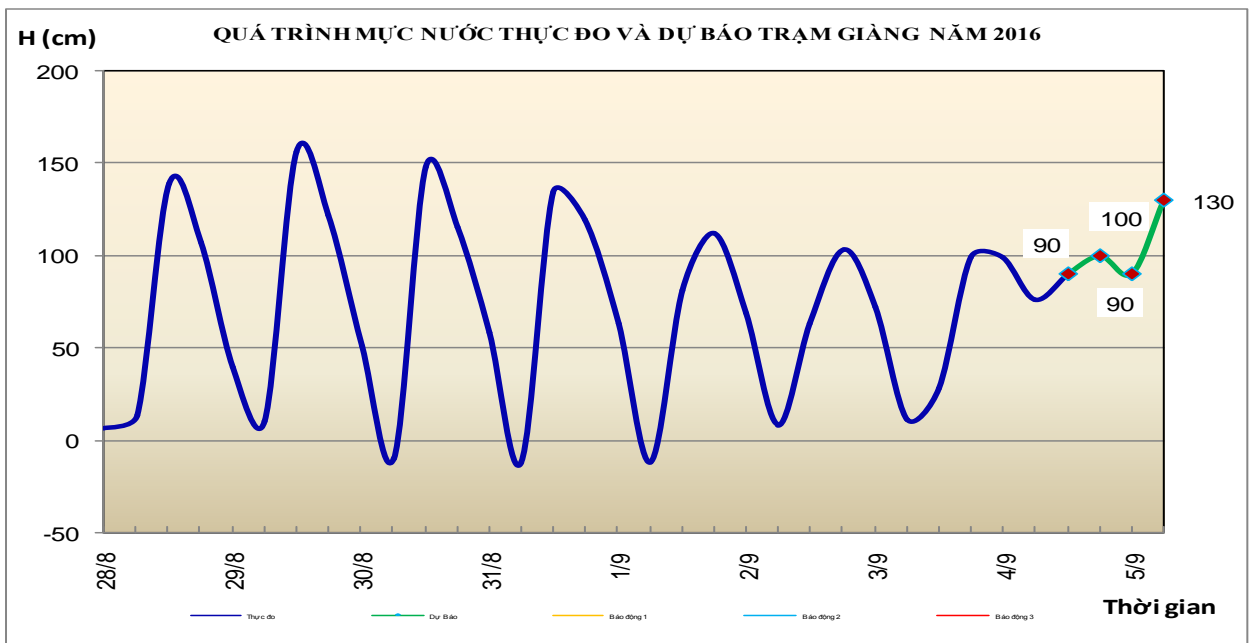


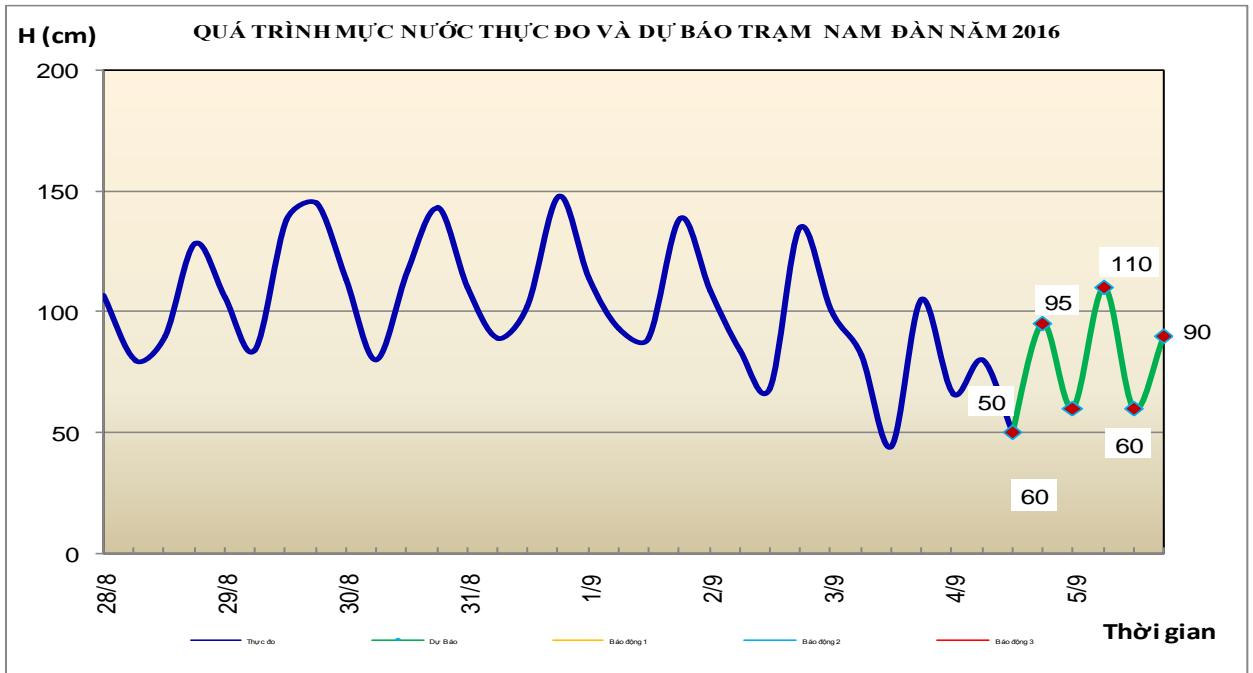
Hà Nội, ngày 5 tháng 9 năm 2016

BẢN TIN DỰ BÁO THỦY VĂN HẠN NGẮN CÁC SÔNG TRUNG BỘ, TÂY NGUYÊN VÀ NAM BỘ

1. Khu vực Bắc Trung Bộ

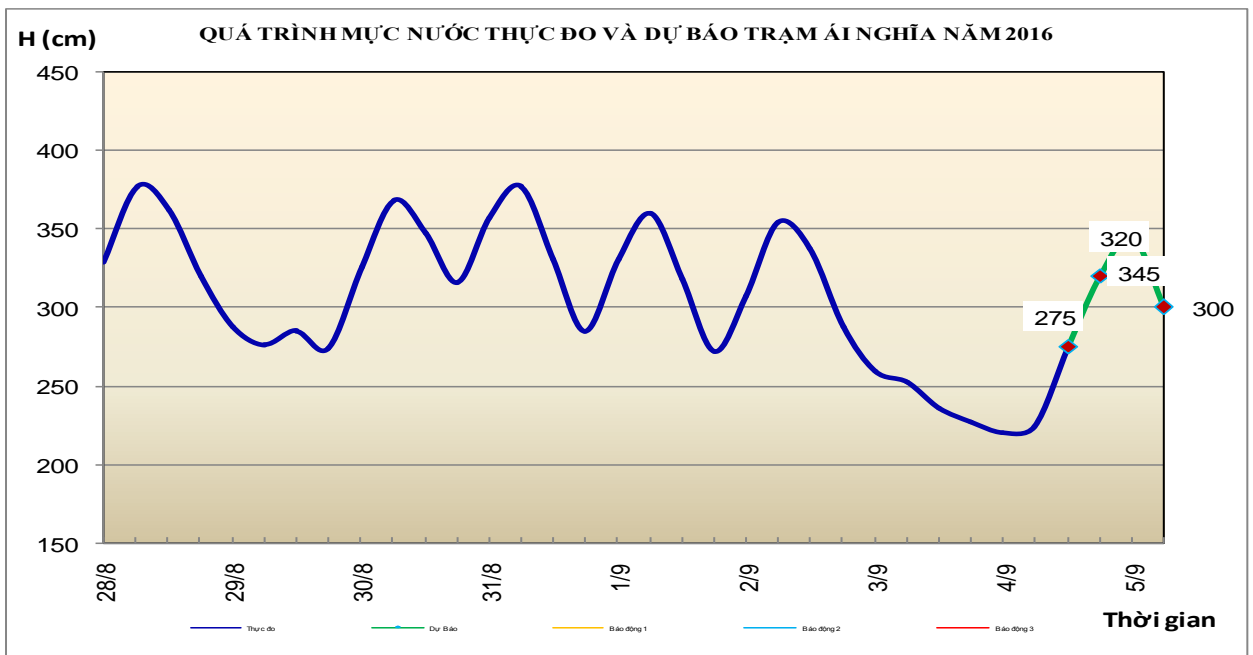
Nhận xét	Dự báo
1.1. Sông Bưởi: Mức nước đang lên chậm.	Trưa nay (05/09), mức nước tại trạm Kim Tân lên mức 6,6m sau xuống.
1.2. Sông Mã: Mức nước xuống chậm	Mức nước xuống chậm
1.3. Sông Chu: Mức nước hạ lưu chịu ảnh hưởng điều tiết của công trình thủy điện.	Mức nước thượng lưu có dao động, hạ lưu chịu ảnh hưởng điều tiết của công trình thủy điện.
1.4. Sông Cả: Thượng lưu có dao động nhỏ, hạ lưu biến đổi chậm.	Mức nước biến đổi chậm
1.5. Sông La: Mức nước thượng lưu biến đổi chậm, hạ lưu chịu ảnh hưởng của thủy triều.	Mức nước thượng lưu biến đổi chậm, hạ lưu chịu ảnh hưởng của thủy triều.

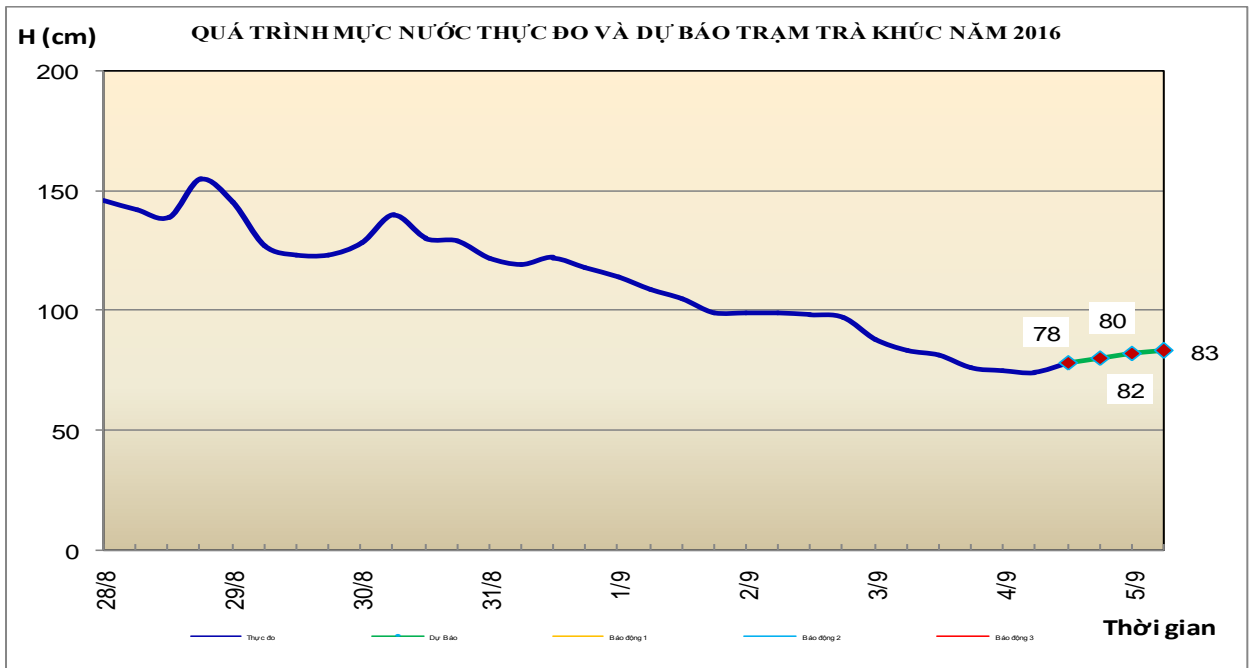
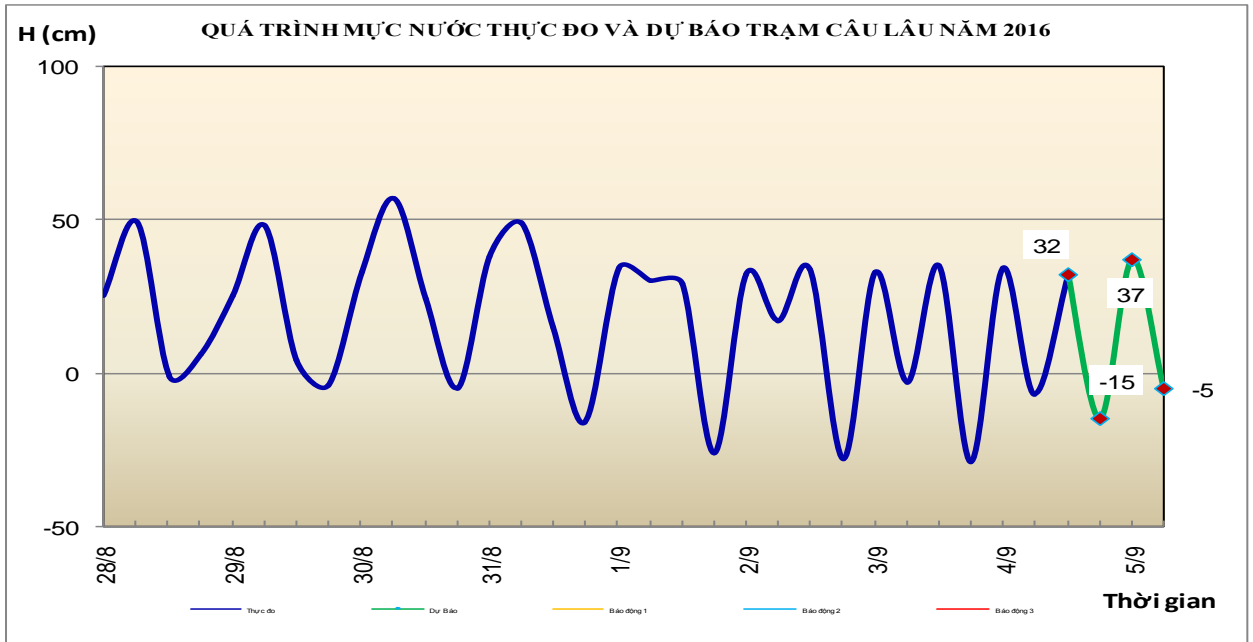




2. Khu vực Trung Trung Bộ

Nhận xét	Dự báo
2.1. Sông Gianh: Mức nước thượng lưu có dao động nhỏ, hạ lưu biến đổi chậm.	Mức nước thượng lưu có dao động nhỏ, hạ lưu biến đổi chậm.
2.2. Sông Hương: Mức nước biến đổi chậm.	Mức nước biến đổi chậm.
2.3. Sông Vu gia - Thu Bồn: Mức nước biến đổi chậm.	Mức nước biến đổi chậm.
2.4. Sông Trà Khúc: Mức nước biến đổi chậm.	Mức nước biến đổi chậm.





3. Khu vực Nam Trung Bộ

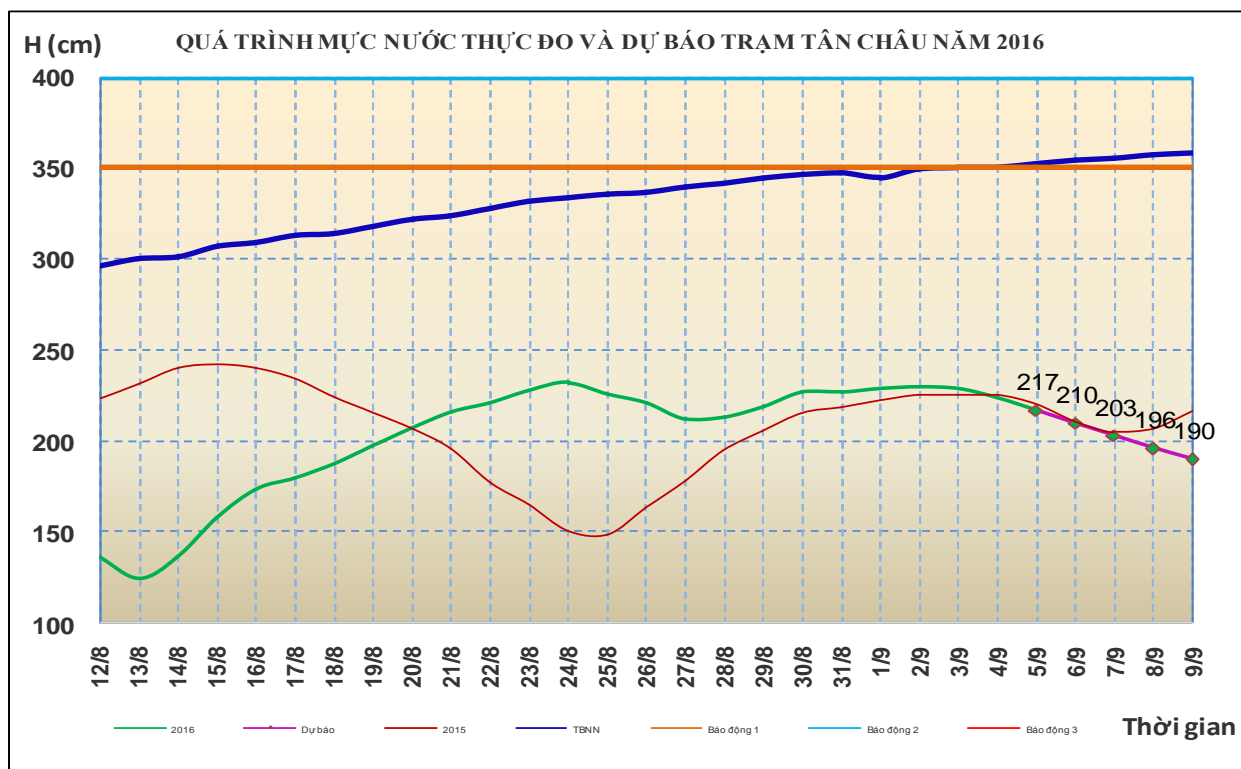
Nhận xét	Dự báo
3.1. Sông Kôn: Mức nước biến đổi chậm	Mức nước ít biến đổi
3.2. Sông Ba: Mức nước thượng lưu biến đổi chậm, hạ lưu dao động theo thủy triều.	Mức nước thượng lưu biến đổi chậm, hạ lưu dao động theo thủy triều.
3.3. Sông Cái Nha Trang: Mức nước biến đổi chậm.	Mức nước ít biến đổi
3.4. Các sông ở Bình Thuận: Mức nước các sông biến đổi chậm.	Mức nước các sông biến đổi chậm

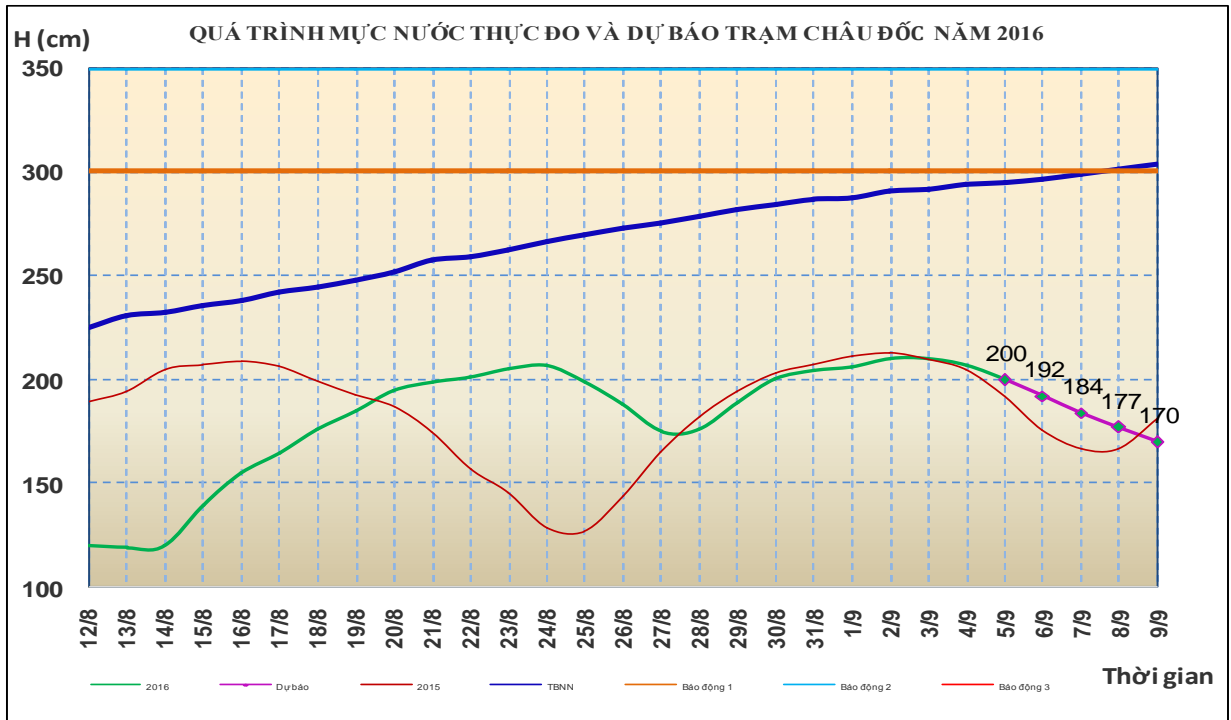
4. Khu vực Tây Nguyên

Nhận xét	Dự báo
4.1. Sông Sê San: Mức nước sông Pokô đang lên, sông Đăkbla biến đổi chậm.	Trưa nay (05/09), mực nước trên sông Pô Kô tại ĐắcMod lên mức 584,50m (BĐI) sau đó xuống. Trong 24 giờ tới, mực nước sông Đăkbla có dao động nhỏ.
4.2. Sông Srêpôk: Mực nước sông Srêpôk dao động theo điều tiết hồ chứa.	Mực nước sông Srêpôk tiếp tục dao động theo điều tiết hồ chứa.
4.3. Các sông khác: Mực nước các sông khác ở Tây Nguyên dao động nhỏ.	Trong 24 giờ tới, mực nước các sông khác ở Tây Nguyên có dao động nhỏ.

5. Khu vực Nam Bộ

Nhận xét	Dự báo
5.1. Sông Cửu Long: Mực nước đầu nguồn sông Cửu Long đang xuống. Mực nước cao nhất ngày 04/9 trên sông Tiền tại Tân Châu: 2,24m, trên sông Hậu tại Châu Đốc: 2,07m.	Mực nước đầu nguồn sông Cửu Long tiếp tục xuống. Đến ngày 09/9, mực nước cao nhất ngày tại Tân Châu ở mức 1,90m; tại Châu Đốc ở mức 1,70m.
5.2. Sông Đồng Nai: Mực nước sông Đồng Nai tại Tà Lài biến đổi chậm, lúc 7h/05/09: 111,03m.	Trong 24h tới mực nước sông Đồng Nai tại Tà Lài biến đổi chậm và ở mức 111,05m.





6. Bảng mực nước thực đo và dự báo

6.1. Khu vực Trung Bộ và Tây Nguyên

Đơn vị: cm

Sông	Trạm	Mực nước thực đo			Mực nước dự báo			
		19h-04/09	7h-05/09		19h-05/09	7h-06/09	19h-06/09	
Mã	Lý Nhân	596	657	↓	575	↓	550	↓
Mã	Giàng	100	128	↓	100	↓	130	↑
Cả	Nam Đàn	83	90	↓	95	↑	110	↑
La	Linh Cảm	65	51	↓	65	↑	90	↑
Gianh	Mai Hóa	26	32	↓	35	↑	25	↓
Hương	Kim Long	30	35	↑	35	→	35	→
Vu Gia	Ái Nghĩa	237	246	↑	320	↑	300	↓
Thu Bồn	Câu Lâu	-23	-7	↓	-15	↓	-5	↑
Trà Khúc	Trà Khúc	72	76	↑	80	↑	83	↑
Kôn	Thạch Hòa	602	600	↓	600	→	598	↓
Ba	Phú Lâm	-53	-37	↓	-50	↓	-40	↑
Cái Nha Trang	Đồng Trăng	304	302	↓	300	↓	298	↓
DakBla	KonTum	51533	51533	↑	51530	↓	51545	↑
Srêpôk	Bản Đôn	16922	16772	↓	16920	↑	16775	↓
Đồng Nai	Tà Lài	11105	11103	↓	11105	↑	11105	→

6.2. Khu vực Nam Bộ

Đơn vị: cm

Sông	Trạm	Mực nước	Mực nước dự báo				
		04/09	05/09	06/09	07/09	08/09	09/09
Sông Tiền	Tân Châu	224 ↓	217 ↓	210 ↓	203 ↓	196 ↓	190 ↓
	Mỹ Thuận	133 →	131 ↓	128 ↓	122 ↓	117 ↓	110 ↓
Sông Hậu	Châu Đốc	207 ↓	200 ↓	192 ↓	184 ↓	177 ↓	170 ↓
	Cần Thơ	148 ↓	145 ↓	142 ↓	137 ↓	132 ↓	125 ↓

Tin phát lúc: 11h00'

Duyệt bản tin: Phùng Tiến Dũng

**PHÒNG DỰ BÁO THỦY VĂN TRUNG BỘ,
TÂY NGUYÊN VÀ NAM BỘ**
Dự báo viên: Huệ, Ngân, Nhung, Vân