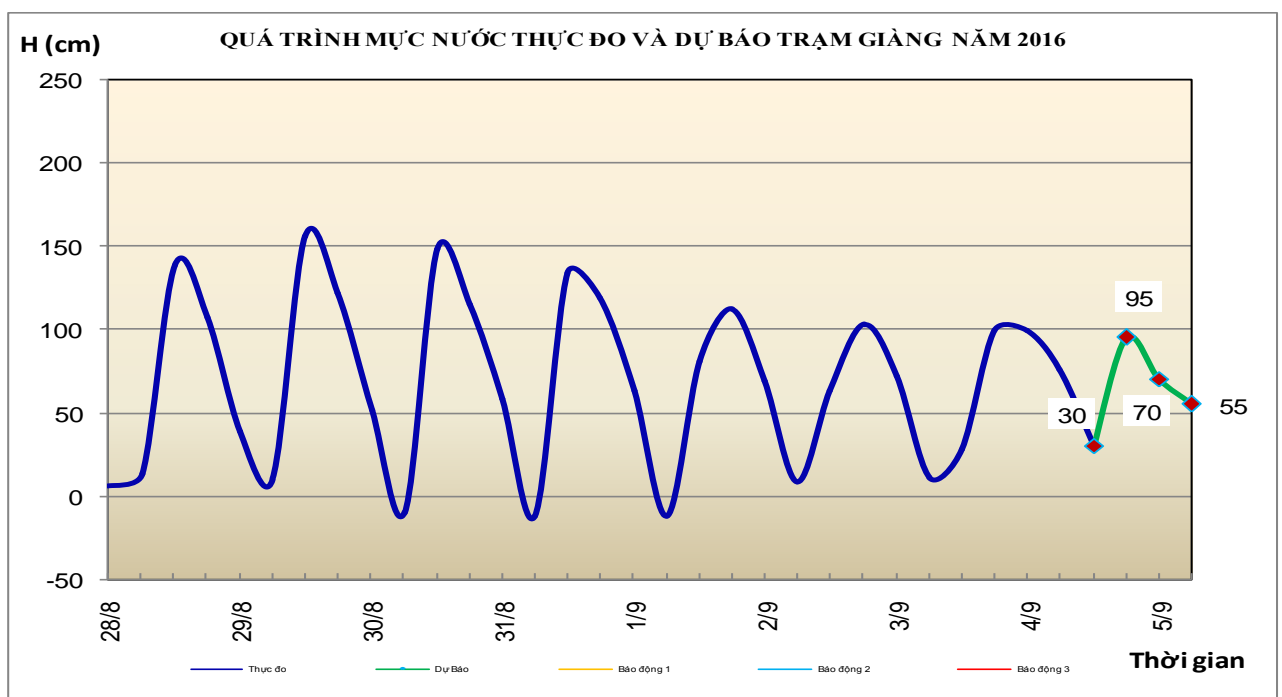


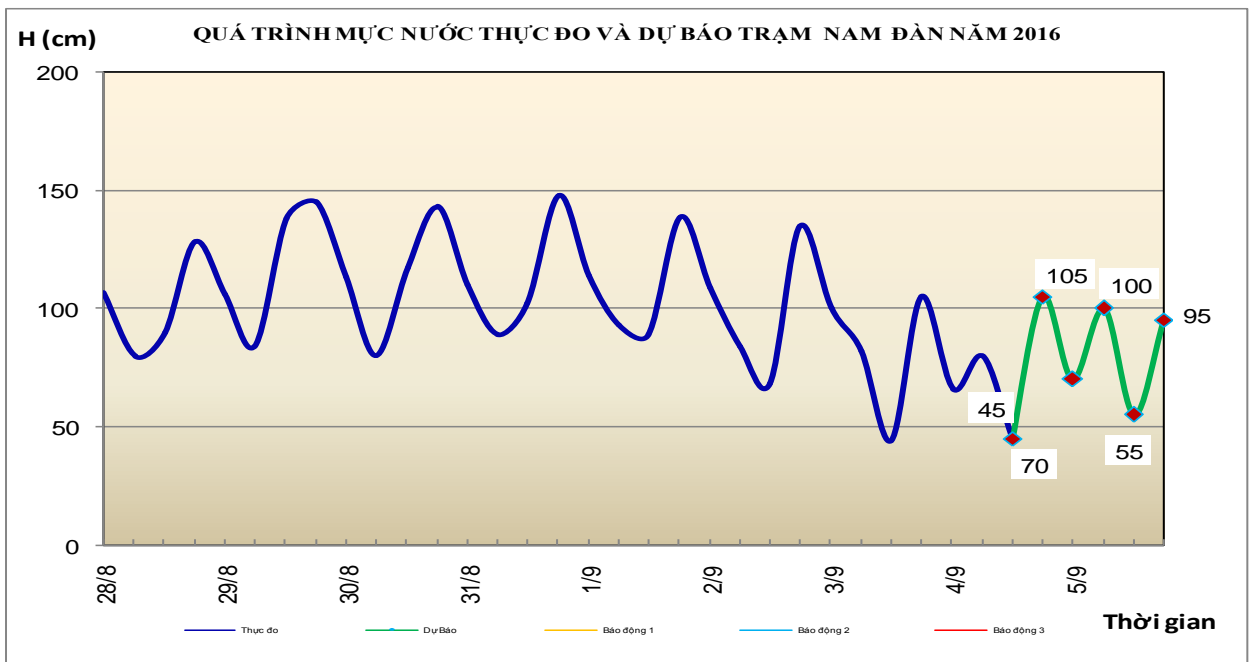
Hà Nội, ngày 4 tháng 9 năm 2016

BẢN TIN DỰ BÁO THỦY VĂN HẠN NGẮN CÁC SÔNG TRUNG BỘ, TÂY NGUYÊN VÀ NAM BỘ

1. Khu vực Bắc Trung Bộ

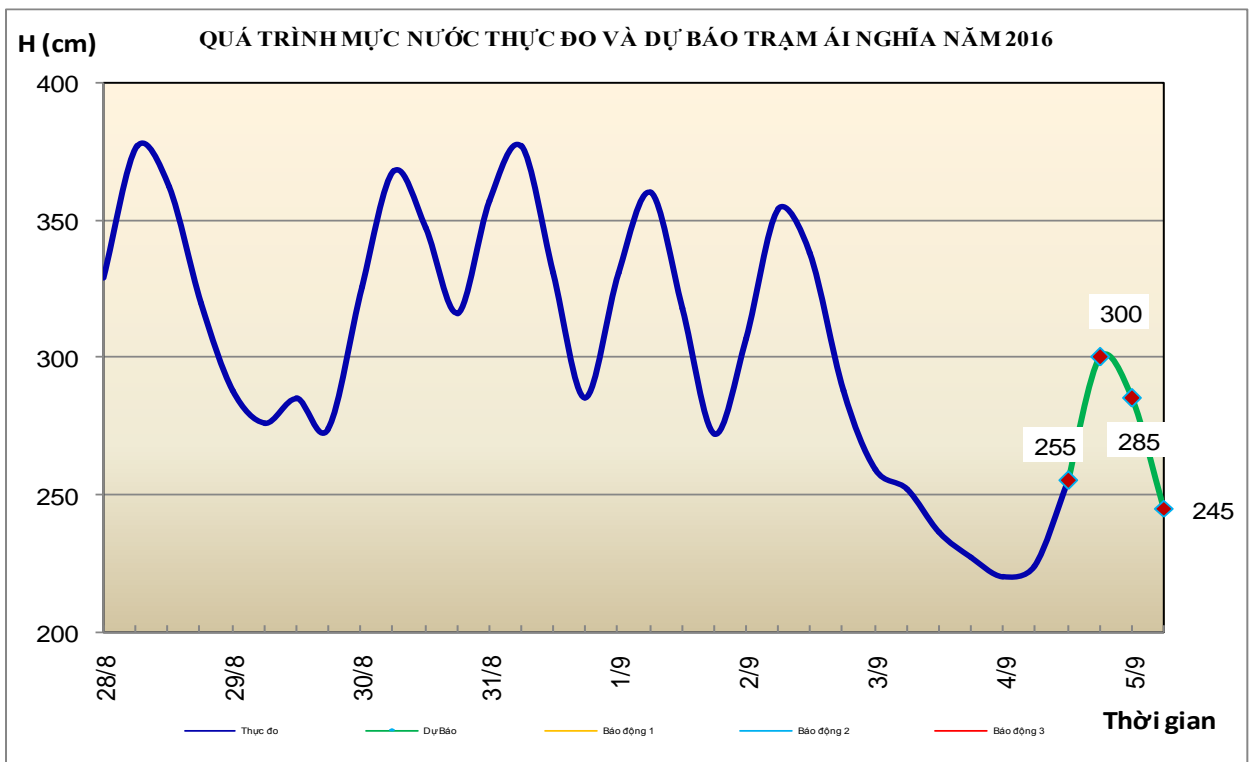
Nhận xét	Dự báo
1.1. Sông Bưởi: Mức nước đang lên.	Mức nước tiếp tục lên, tại Kim Tân đạt đỉnh vào trưa nay và ở mức 5,8m, sau đó xuống.
1.2. Sông Mã: Mức nước thượng lưu sông đang lên, hạ lưu biến đổi chậm	Mức nước tiếp tục lên nhưng còn dưới mức BĐ1.
1.3. Sông Chu: Mức nước hạ lưu chịu ảnh hưởng điều tiết của công trình thủy điện.	Mức nước thượng lưu ít biến đổi, hạ lưu chịu ảnh hưởng điều tiết của công trình thủy điện.
1.4. Sông Cả: Mức nước thượng lưu có dao động, trung lưu chịu ảnh hưởng điều tiết của công trình thủy điện, hạ lưu chịu ảnh hưởng của thủy triều.	Mức nước thượng lưu có dao động, trung lưu chịu ảnh hưởng điều tiết của công trình thủy điện, hạ lưu chịu ảnh hưởng của thủy triều.
1.5. Sông La: Mức nước thượng lưu biến đổi chậm, hạ lưu chịu ảnh hưởng của thủy triều.	Mức nước thượng lưu biến đổi chậm, hạ lưu chịu ảnh hưởng của thủy triều.

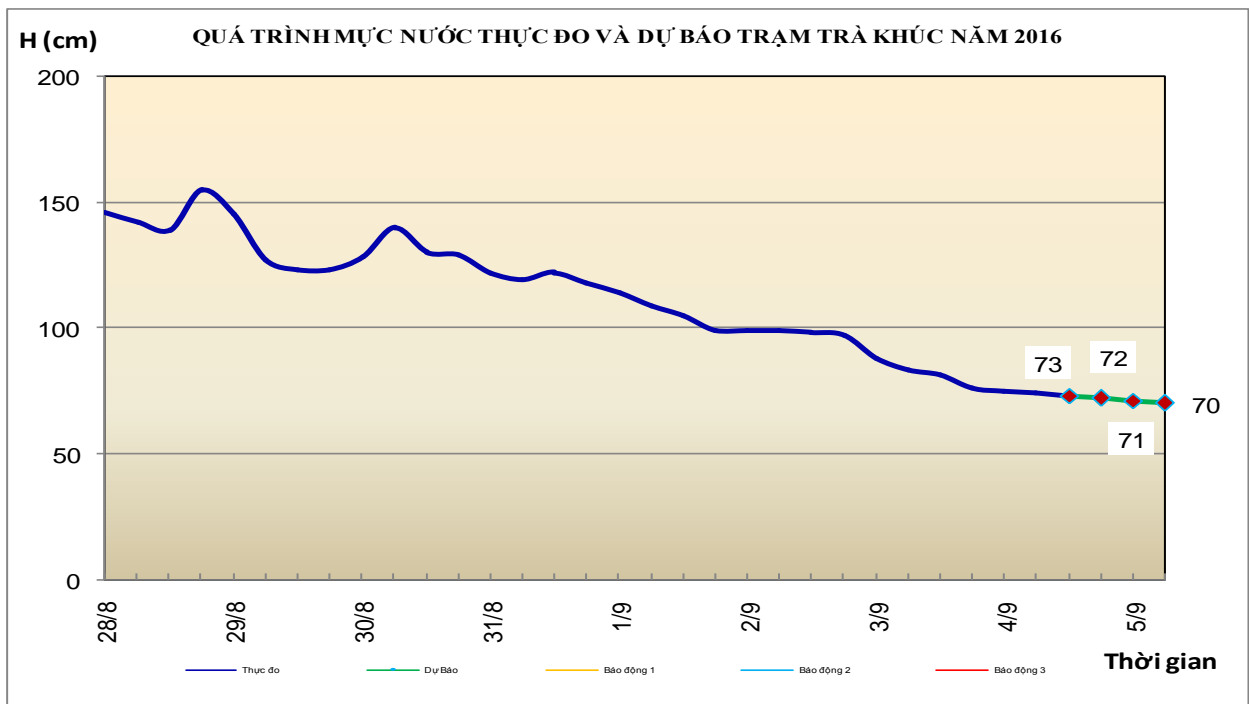
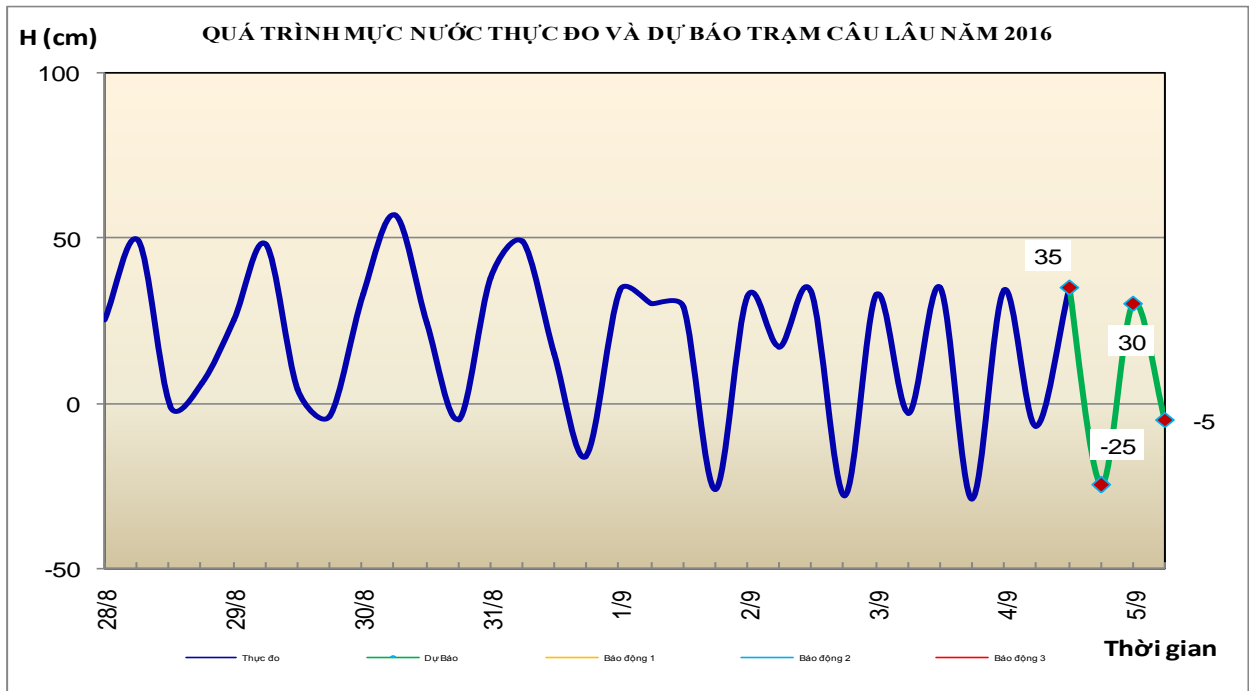




2. Khu vực Trung Trung Bộ

Nhận xét	Dự báo
2.1. Sông Gianh: Mức nước biến đổi chậm.	Mức nước biến đổi chậm.
2.2. Sông Hương: Mức nước biến đổi chậm.	Mức nước biến đổi chậm.
2.3. Sông Vu gia - Thu Bồn: Mức nước biến đổi chậm.	Mức nước biến đổi chậm.
2.4. Sông Trà Khúc: Mức nước biến đổi chậm.	Mức nước biến đổi chậm.





3. Khu vực Nam Trung Bộ

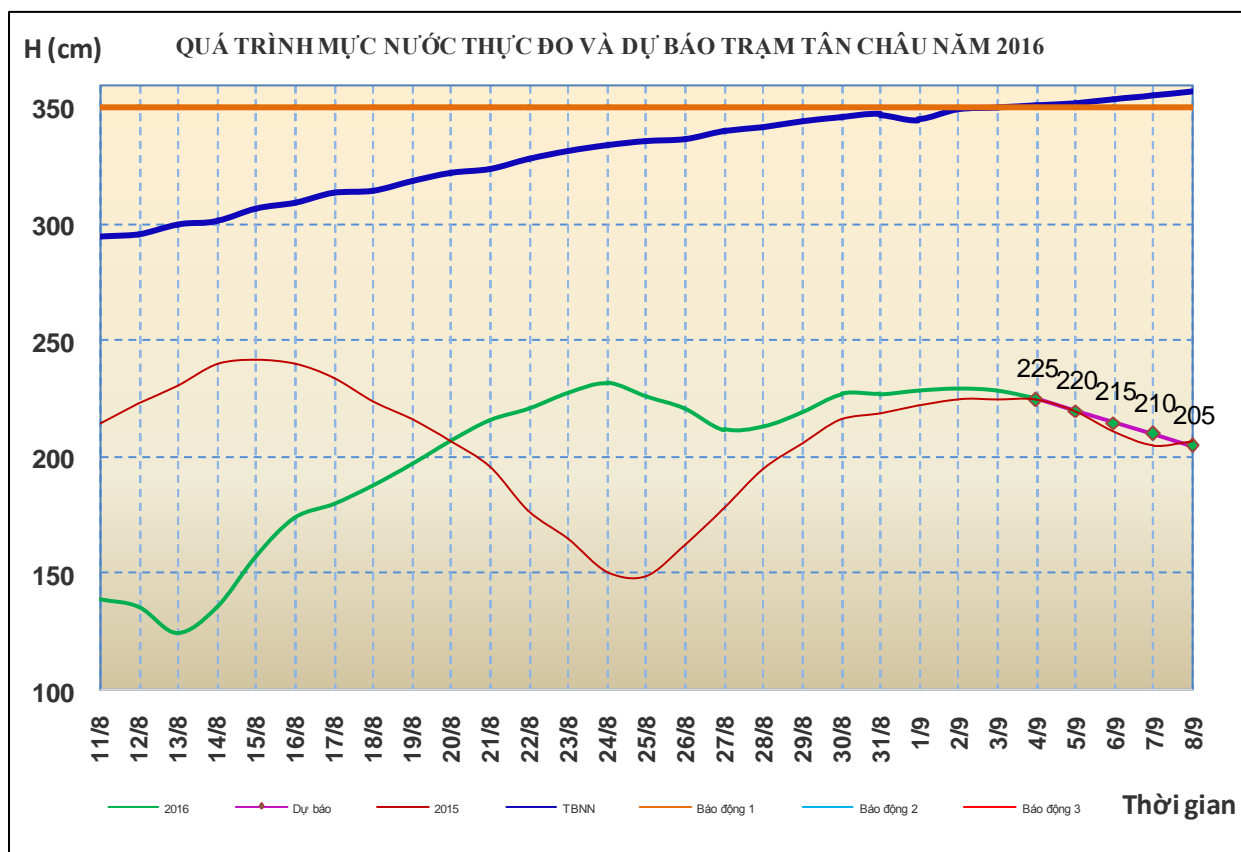
Nhận xét	Dự báo
3.1. Sông Kôn: Mức nước biến đổi chậm.	Mức nước biến đổi chậm.
3.2. Sông Ba: Mức nước thượng lưu biến đổi chậm, hạ lưu dao động theo thủy triều.	Mức nước thượng lưu biến đổi chậm, hạ lưu dao động theo thủy triều.
3.3. Sông Cái Nha Trang: Mức nước biến đổi chậm.	Mức nước biến đổi chậm.
3.4. Các sông ở Bình Thuận: Mức nước các sông biến đổi chậm.	Mức nước các sông biến đổi chậm.

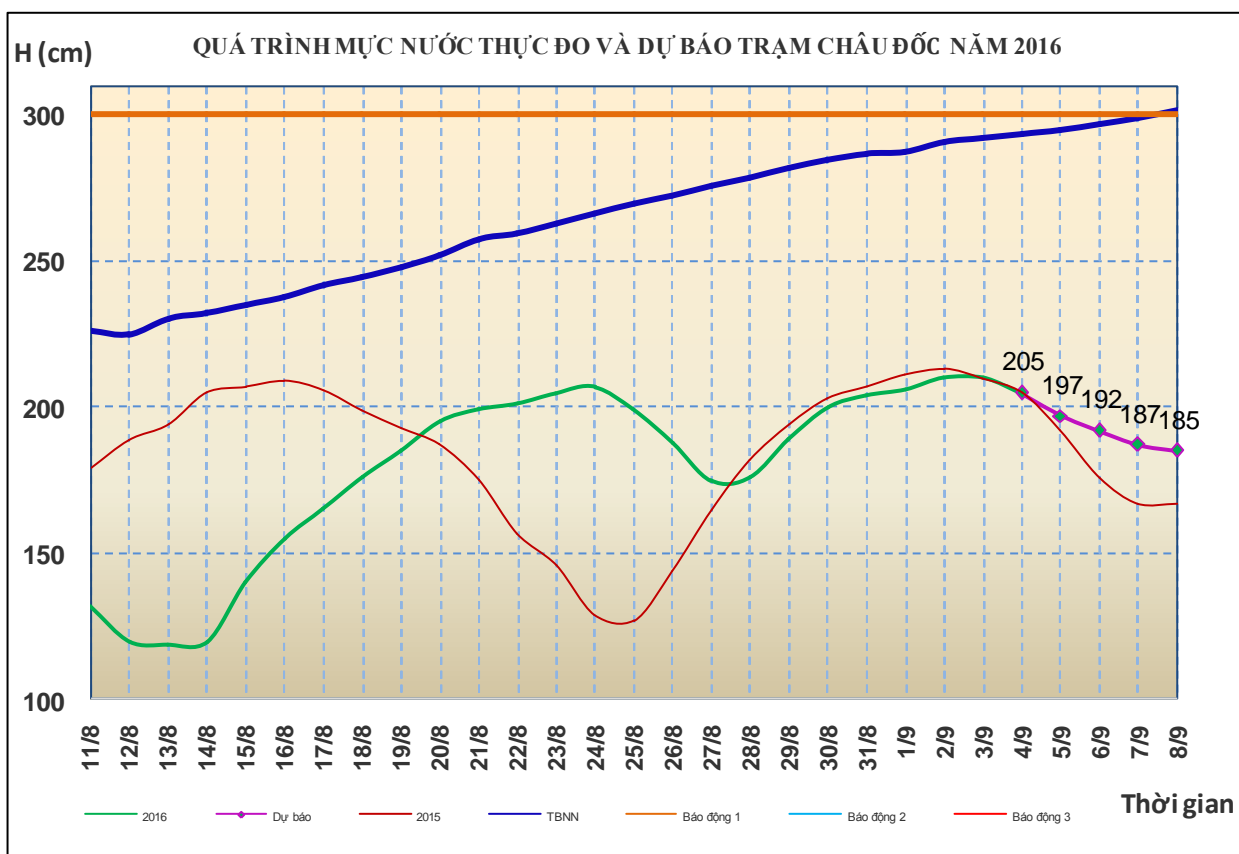
4. Khu vực Tây Nguyên

Nhận xét	Dự báo
4.1. Sông Sê San: Mức nước sông Sê San biến đổi chậm.	Trong 24 giờ tới, mức nước sông Sê San biến đổi chậm.
4.2. Sông Srêpôk: Mức nước sông Srêpôk tiếp tục dao động theo điều tiết hồ chứa.	Mức nước sông Srêpôk tiếp tục dao động theo điều tiết hồ chứa.
4.3. Các sông khác: Mức nước các sông khác ở Tây Nguyên biến đổi chậm.	Trong 24 giờ tới, mức nước các sông khác ở Tây Nguyên biến đổi chậm.

5. Khu vực Nam Bộ

Nhận xét	Dự báo
5.1. Sông Cửu Long: Mức nước đầu nguồn sông Cửu Long biến đổi chậm. Mức nước cao nhất ngày 03/9 trên sông Tiền tại Tân Châu: 2,29m, trên sông Hậu tại Châu Đốc: 2,10m.	Trong những ngày tới, mức nước đầu nguồn sông Cửu Long xuống dần. Đến ngày 08/9, mức nước cao nhất ngày tại Tân Châu ở mức 2,05m; tại Châu Đốc ở mức 1,85m.
5.2. Sông Đồng Nai: Mức nước sông Đồng Nai tại Tà Lài biến đổi chậm, lúc 7h/04/09: 110,96m.	Trong 24h tới mức nước sông Đồng Nai tại Tà Lài biến đổi chậm và ở mức 110,90m.





6. Bảng mực nước thực đo và dự báo

6.1. Khu vực Trung Bộ và Tây Nguyên

Đơn vị: cm

Sông	Trạm	Mực nước thực đo			Mực nước dự báo				
		19h-03/09	7h-04/09		19h-04/09		7h-05/09		19h-05/09
Mã	Lý Nhân	522	558	↑	590	↑	700	↑	
Mã	Giàng	99	76	↓	95	↑	55	↓	
Cả	Nam Đàn	105	80	↓	105	↑	100	↓	95 ↓
La	Linh Cảm	77	19	↓	70	↑	35	↓	
Gianh	Mai Hóa	21	12	↓	15	↑	20	↑	
Hương	Kim Long	29	24	↓	25	↑	20	↓	
Vu Gia	Ái Nghĩa	227	224	↑	300	↑	245	↓	
Thu Bồn	Câu Lâu	-29	-7	↓	-25	↓	-5	↑	
Trà Khúc	Trà Khúc	76	74	↓	72	↓	70	↓	
Kôn	Thạch Hòa	597	597	→	602	↑	600	↓	
Ba	Phú Lâm	-56	-29	↓	-45	↓	-20	↑	
Cái Nha Trang	Đồng Trăng	306	305	→	304	↓	302	↓	
DakBla	KonTum	51537	51534	↓	51530	↓	51530	→	
Srêpôk	Bản Đôn	16900	16776	↓	16925	↑	16790	↓	
Đồng Nai	Tà Lài	11088	11096	↓	11090	↓	11190	↑	

6.2. Khu vực Nam Bộ

Đơn vị: cm

Sông	Trạm	Mức nước	Mức nước dự báo				
		03/09	04/09	05/09	06/09	07/09	08/09
Sông Tiền	Tân Châu	229 ↓	225 ↓	220 ↓	215 ↓	210 ↓	205 ↓
	Mỹ Thuận	133 ↑	133 →	130 ↓	127 ↓	124 ↓	120 ↓
Sông Hậu	Châu Đốc	210 →	205 ↓	197 ↓	192 ↓	187 ↓	185 ↓
	Cần Thơ	149 ↓	148 ↓	144 ↓	140 ↓	135 ↓	125 ↓

Tin phát lúc: 11h00'

Duyệt bản tin: Phùng Tiến Dũng

**PHÒNG DỰ BÁO THỦY VĂN TRUNG BỘ,
TÂY NGUYÊN VÀ NAM BỘ**
Dự báo viên: Vân, Ngân, Tùng, Hoa