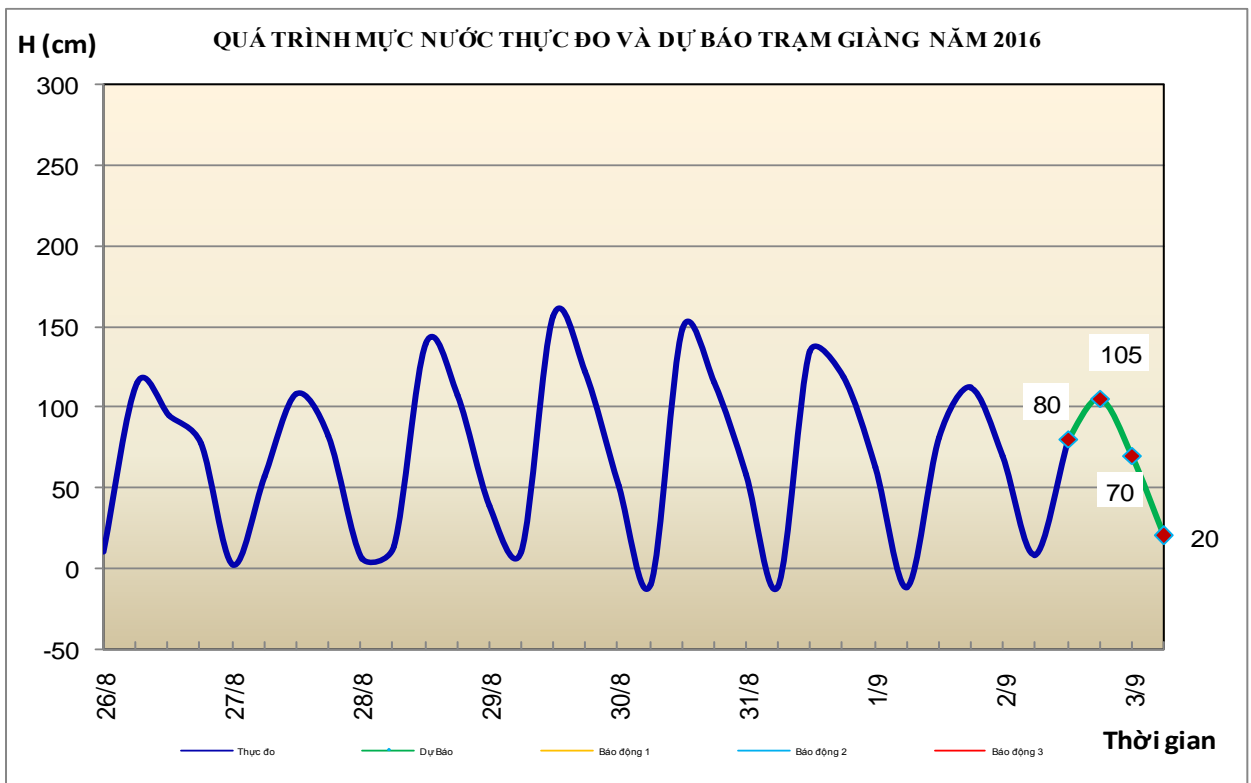


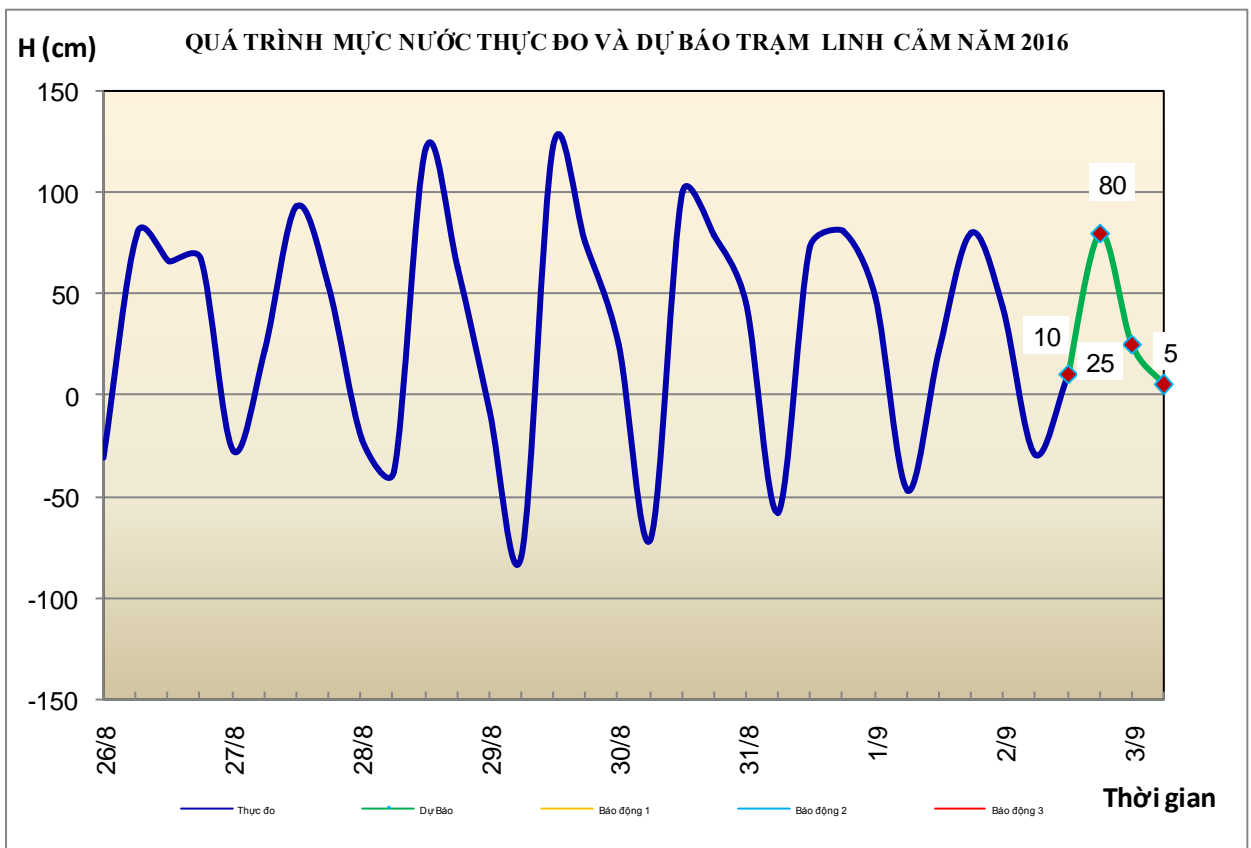
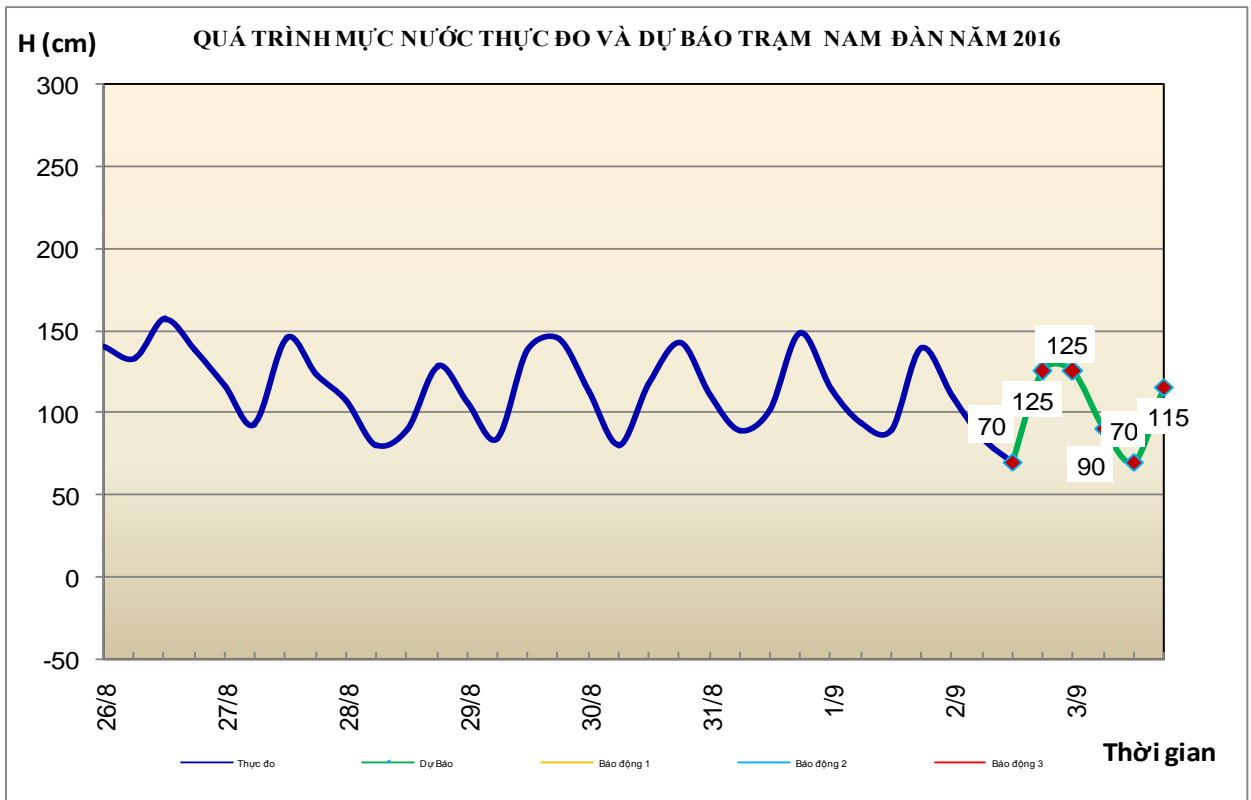
Hà Nội, ngày 2 tháng 9 năm 2016

## BẢN TIN DỰ BÁO THỦY VĂN HẠN NGẮN CÁC SÔNG TRUNG BỘ, TÂY NGUYÊN VÀ NAM BỘ

### 1. Khu vực Bắc Trung Bộ

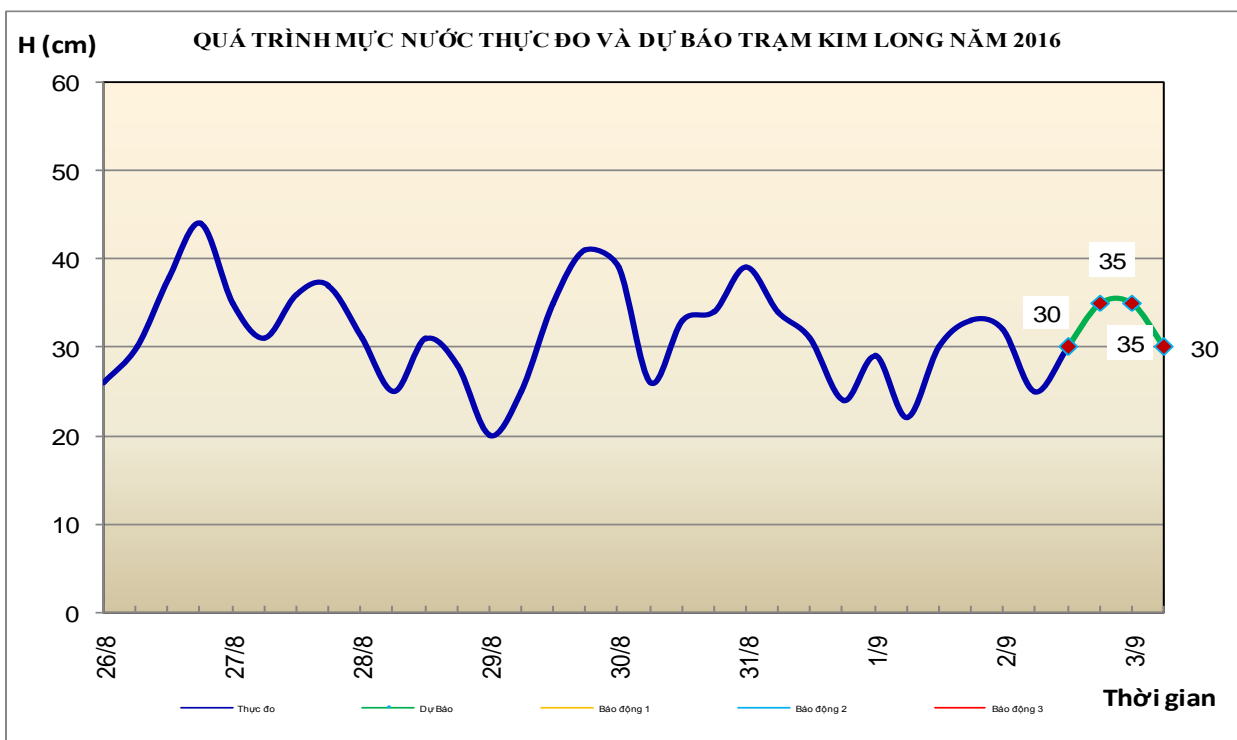
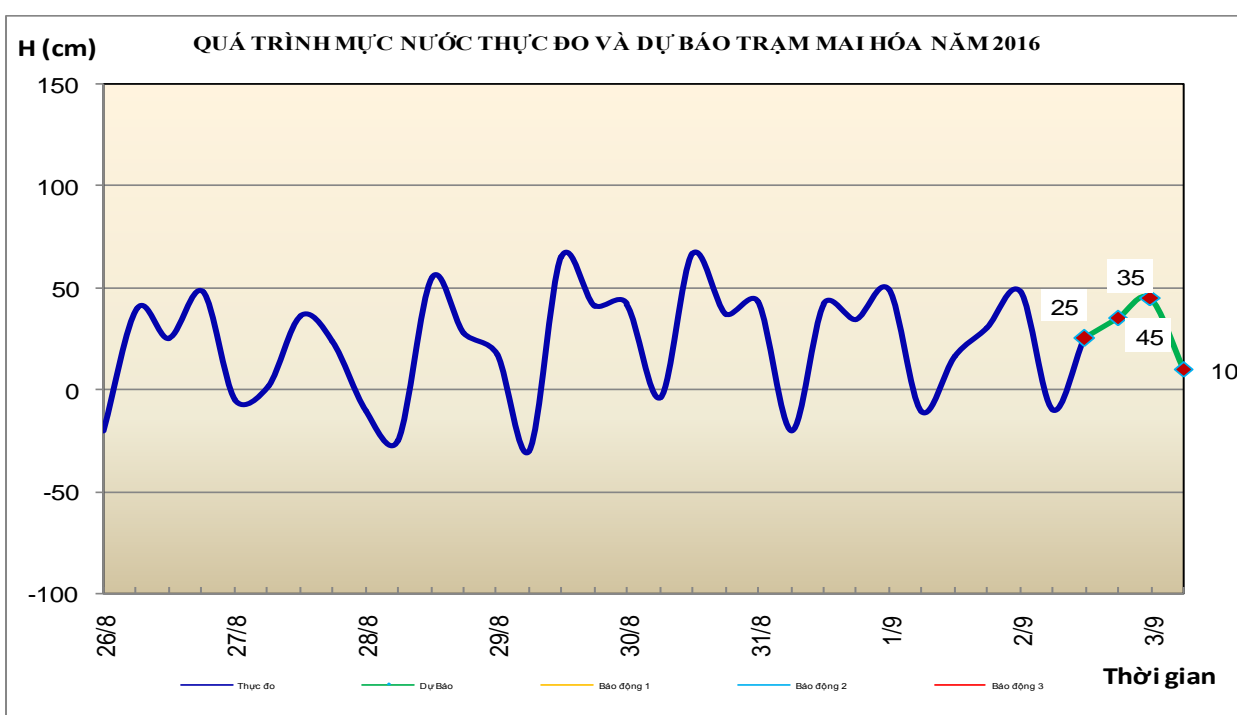
Nhận xét	Dự báo
<b>1.1. Sông Bưởi:</b> Mức nước biến đổi chậm	Mức nước biến đổi chậm
<b>1.2. Sông Mã:</b> Mức nước có dao động	Mức nước biến đổi chậm
<b>1.3. Sông Chu:</b> Mức nước hạ lưu chịu ảnh hưởng điều tiết của công trình thủy điện	Mức nước thượng lưu biến đổi chậm, hạ lưu chịu ảnh hưởng điều tiết của công trình thủy điện.
<b>1.4. Sông Cả:</b> Mức nước thượng lưu biến đổi chậm, trung lưu chịu ảnh hưởng điều tiết của công trình thủy điện, hạ lưu chịu ảnh hưởng của thủy triều	Mức nước thượng lưu biến đổi chậm, trung lưu chịu ảnh hưởng điều tiết của công trình thủy điện, hạ lưu chịu ảnh hưởng của thủy triều
<b>1.5. Sông La:</b> Mức nước thượng lưu biến đổi chậm, hạ lưu chịu ảnh hưởng của thủy triều	Mức nước thượng lưu biến đổi chậm, hạ lưu chịu ảnh hưởng của thủy triều

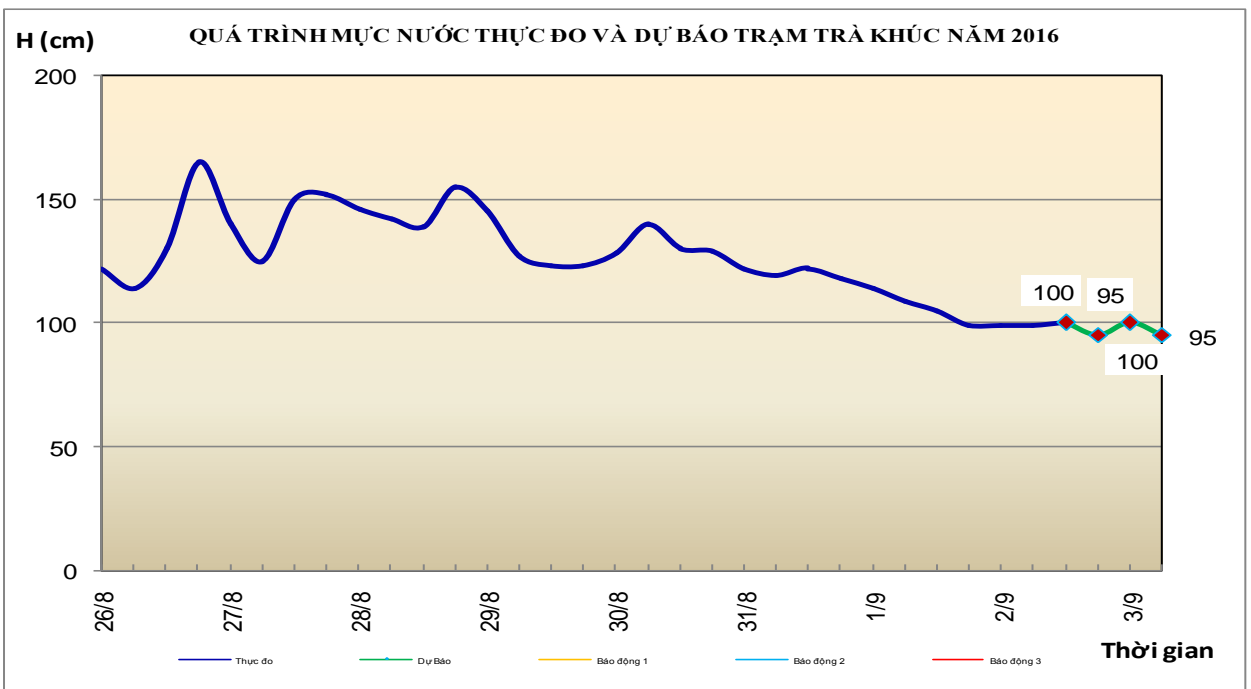
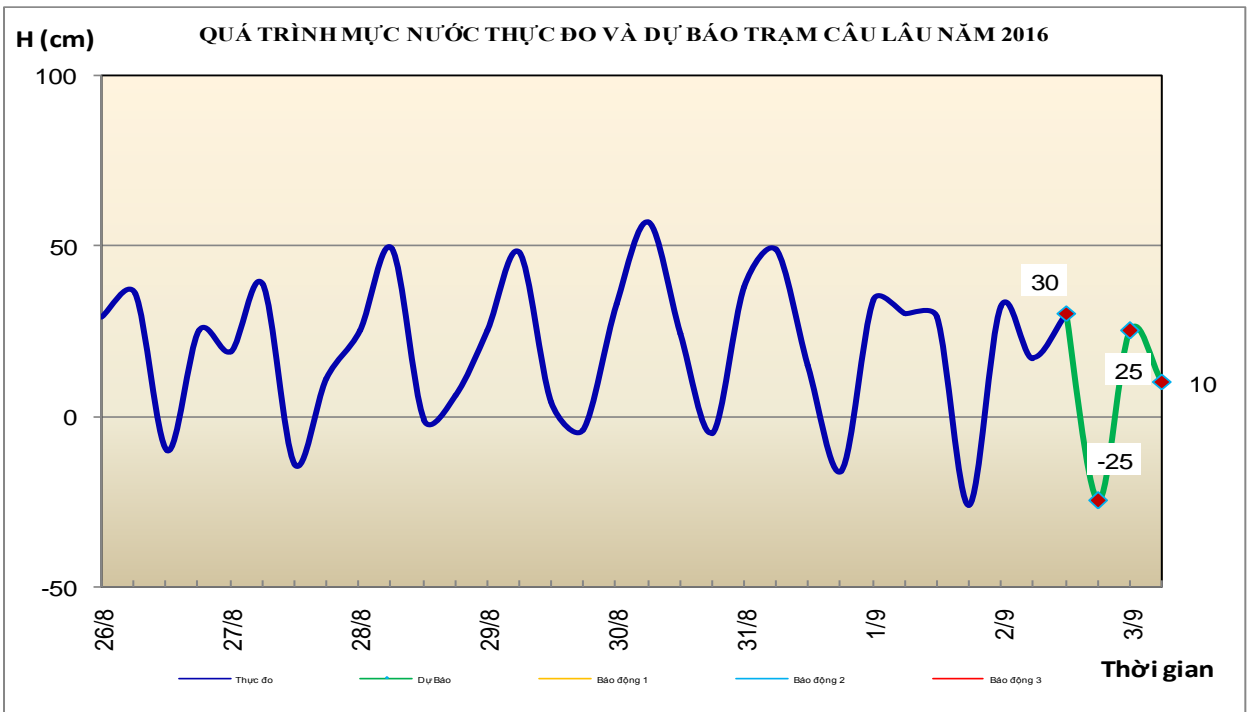
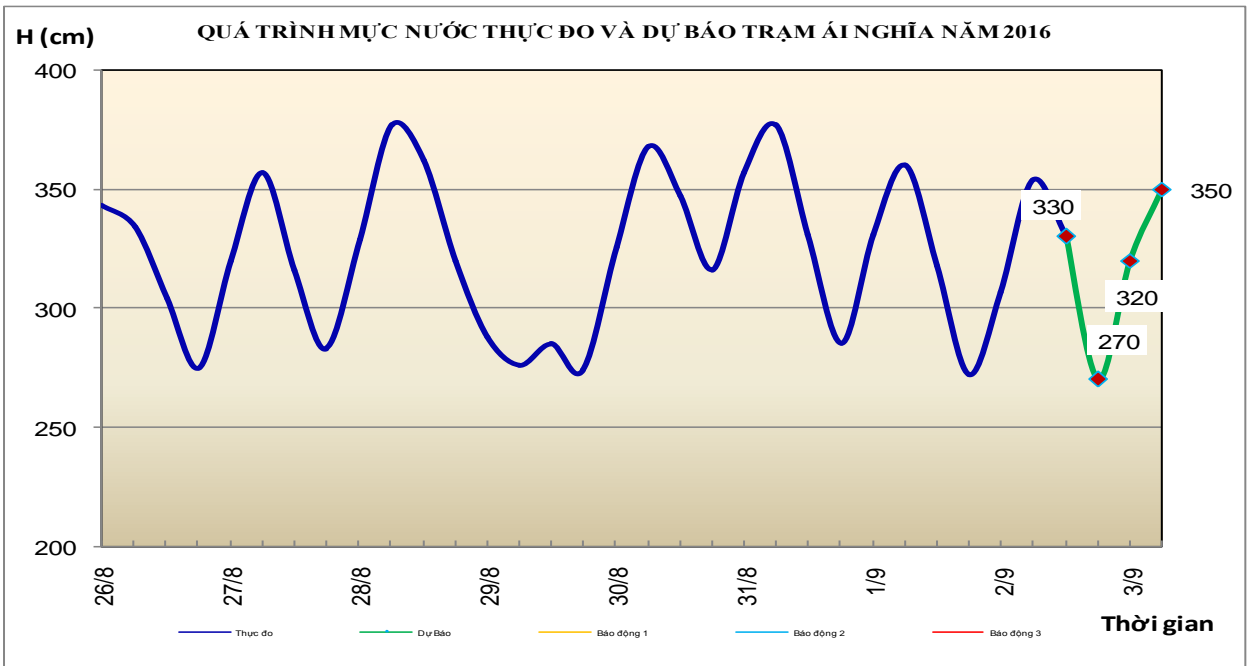




## 2. Khu vực Trung Trung Bộ

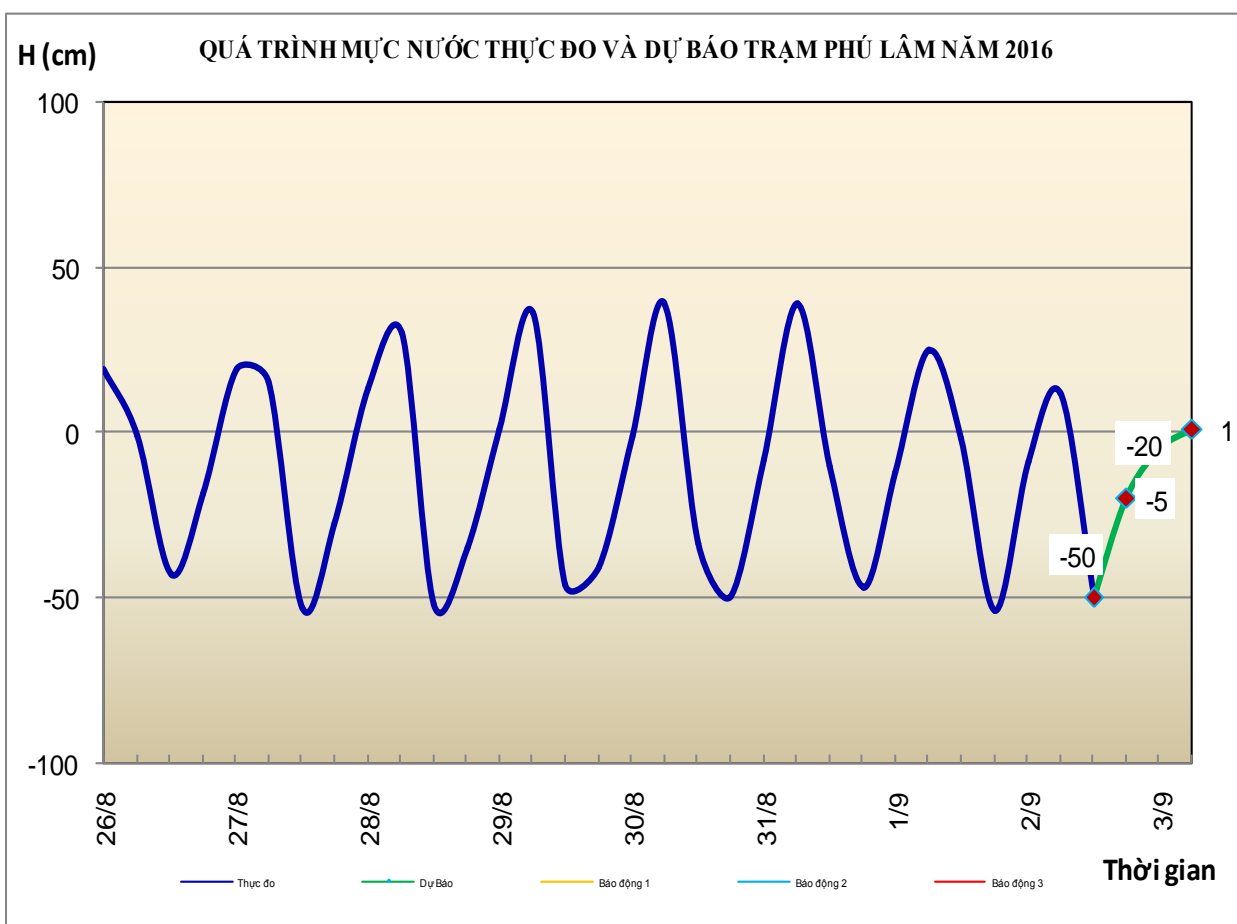
Nhận xét	Dự báo
2.1. Sông Gianh: Mức nước biến đổi chậm.	Mức nước biến đổi chậm
2.2. Sông Hương: Mức nước biến đổi chậm	Mức nước biến đổi chậm
2.3. Sông Vu gia - Thu Bồn: Mức nước biến đổi chậm.	Mức nước biến đổi chậm
2.4. Sông Trà Khúc: Mức nước biến đổi chậm	Mức nước biến đổi chậm
2.5. Các sông khác: Mức nước biến đổi chậm	Mức nước biến đổi chậm





### 3. Khu vực Nam Trung Bộ

Nhận xét	Dự báo
<b>3.1. Sông Côn:</b> Mức nước đang xuống	Mức nước biến đổi chậm
<b>3.2. Sông Ba:</b> Mức nước thượng lưu biến đổi chậm, hạ lưu dao động theo thủy triều.	Mức nước thượng lưu biến đổi chậm, hạ lưu dao động theo thủy triều.
<b>3.3. Sông Cái Nha Trang:</b> Mức nước đang xuống	Mức nước biến đổi chậm
<b>3.4. Các sông khác:</b> Mức nước các sông ở Bình Thuận biến đổi chậm	Mức nước các sông ở Bình Thuận biến đổi chậm

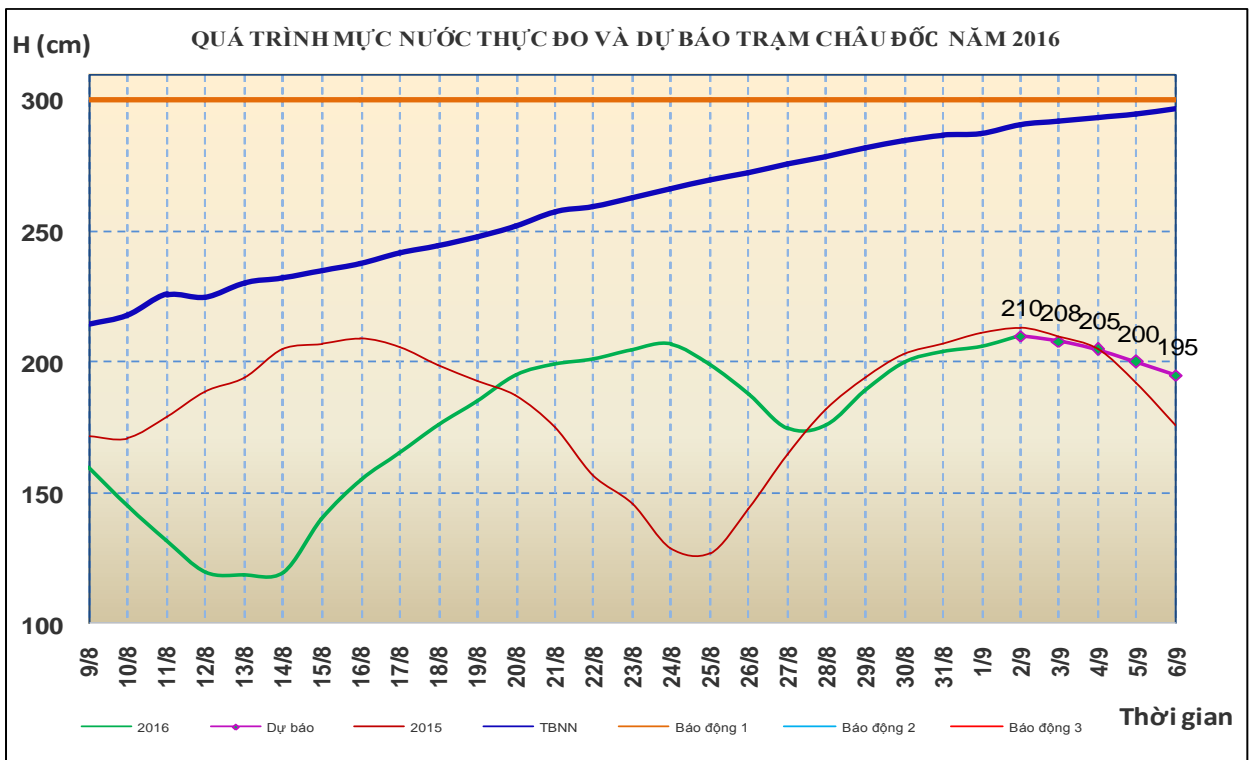
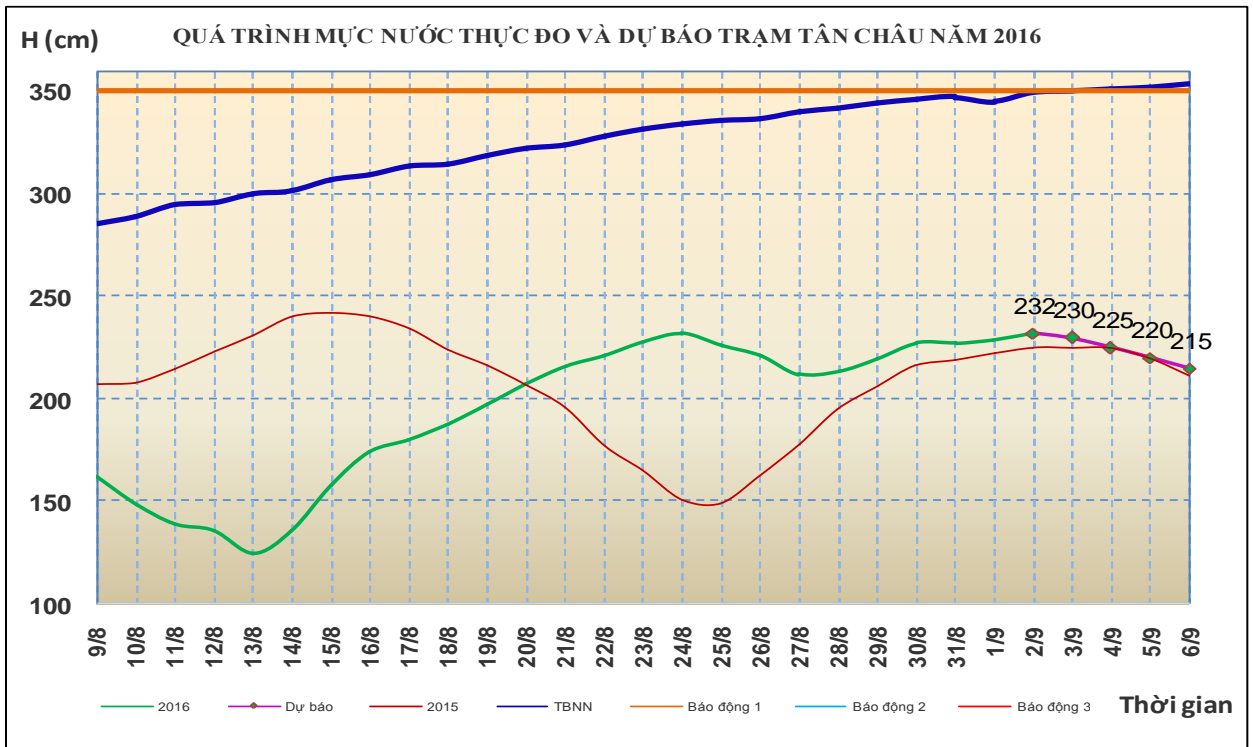


### 4. Khu vực Tây Nguyên

Nhận xét	Dự báo
<b>4.1. Sông Sê San:</b> Mức nước sông Sê San biến đổi chậm	Trong 24 giờ tới, mức nước sông Sê San biến đổi chậm
<b>4.2. Sông Srêpôk:</b> Mức nước sông Srêpôk tiếp tục dao động theo điều tiết hồ chứa	Mức nước sông Srêpôk tiếp tục dao động theo điều tiết hồ chứa
<b>4.3. Các sông khác:</b> Mức nước các sông khác ở Tây Nguyên biến đổi chậm	Trong 24 giờ tới, mức nước các sông khác ở Tây Nguyên biến đổi chậm

## 5. Khu vực Nam Bộ

Nhận xét	Dự báo
<p><b>5.1. Sông Cửu Long:</b> Mức nước đầu nguồn sông Cửu Long đang lên. Mức nước cao nhất ngày 01/9 trên sông Tiền tại Tân Châu: 2,29m, trên sông Hậu tại Châu Đốc: 2,06m.</p>	<p>Trong 1-2 ngày tới, mực nước đầu nguồn sông Cửu Long biến đổi chậm sau đó xuống. Đến ngày 06/9, mực nước cao nhất ngày tại Tân Châu ở mức 2,15m; tại Châu Đốc ở mức 1,95m.</p>
<p><b>5.2. Sông Đồng Nai:</b> Mực nước sông Đồng Nai tại Tà Lài biến đổi chậm, lúc 7h/02/9: 111,07m.</p>	<p>Trong 24h tới mực nước sông Đồng Nai tại Tà Lài biến đổi chậm và ở mức 111,0m.</p>



## 6. Bảng mực nước thực đo và dự báo

### 6.1. Khu vực Trung Bộ và Tây Nguyên

Đơn vị: cm

Sông	Trạm	Mực nước thực đo		Mực nước dự báo		
		19h-01/09	7h-02/09	19h-02/09	7h-03/09	19h-03/09
Mã	Lý Nhân	436	461 ↑	445 ↓	425 ↓	
Mã	Giàng	112	8 ↓	105 ↑	20 ↓	
Cả	Nam Đàn	139	84 ↓	125 ↑	90 ↓	115 ↑
La	Linh Cẩm	80	-29 ↓	80 ↑	5 ↓	
Gianh	Mai Hóa	30	-10 →	35 ↑	10 ↓	
Hương	Kim Long	33	25 ↓	35 ↑	30 ↓	
Vu Gia	Ái Nghĩa	272	354 ↑	270 ↓	350 ↑	
Thu Bồn	Câu Lâu	-26	17 ↓	-25 ↓	10 ↑	
Trà Khúc	Trà Khúc	99	99 →	95 ↓	95 →	
Kôn	Thạch Hòa	613	608 ↓	605 ↓	605 →	
Ba	Phú Lâm	-54	12 ↑	-20 ↓	1 ↑	
Cái Nha Trang	Đồng Trăng	320	314 ↓	305 ↓	305 →	
DakBla	KonTum	51517	51517 ↓	51510 ↓	51505 ↓	
Srêpôk	Bản Đôn	16950	16790 ↓	16950 ↑	16790 ↓	
Đồng Nai	Tà Lài	11108	11107 →	11105 ↓	11100 ↓	

### 6.2. Khu vực Nam Bộ

Đơn vị: cm

Sông	Trạm	Mực nước	Mực nước dự báo					
		01/09	02/09	03/09	04/09	05/09	06/09	
Sông Tiền	Tân Châu	229 ↑	232 ↑	230 ↓	225 ↓	220 ↓	215 ↓	
	Mỹ Thuận	132 ↑	135 ↑	135 →	130 ↓	125 ↓	120 ↓	
Sông Hậu	Châu Đốc	206 ↑	210 ↑	208 ↓	205 ↓	200 ↓	195 ↓	
	Cần Thơ	143 ↑	146 ↑	146 →	144 ↓	140 ↓	135 ↓	

Tin phát lúc: 11h00'

Duyệt bản tin: Phùng Tiến Dũng

**PHÒNG DỰ BÁO THỦY VĂN TRUNG BỘ,  
TÂY NGUYÊN VÀ NAM BỘ**  
Dự báo viên: Huệ, Ngân, Nhung, Vân