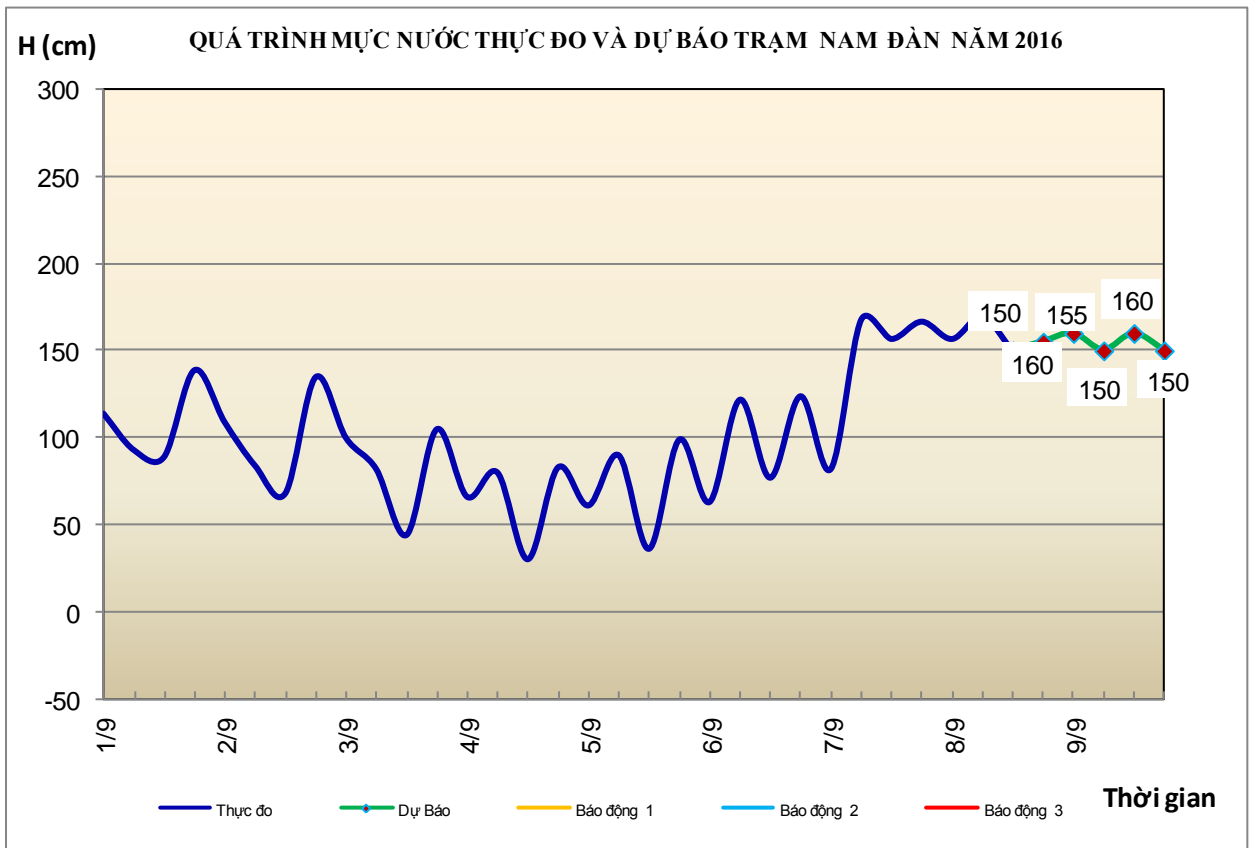


Hà Nội, ngày 8 tháng 9 năm 2016

BẢN TIN DỰ BÁO THỦY VĂN HẠN NGẮN CÁC SÔNG TRUNG BỘ, TÂY NGUYÊN VÀ NAM BỘ

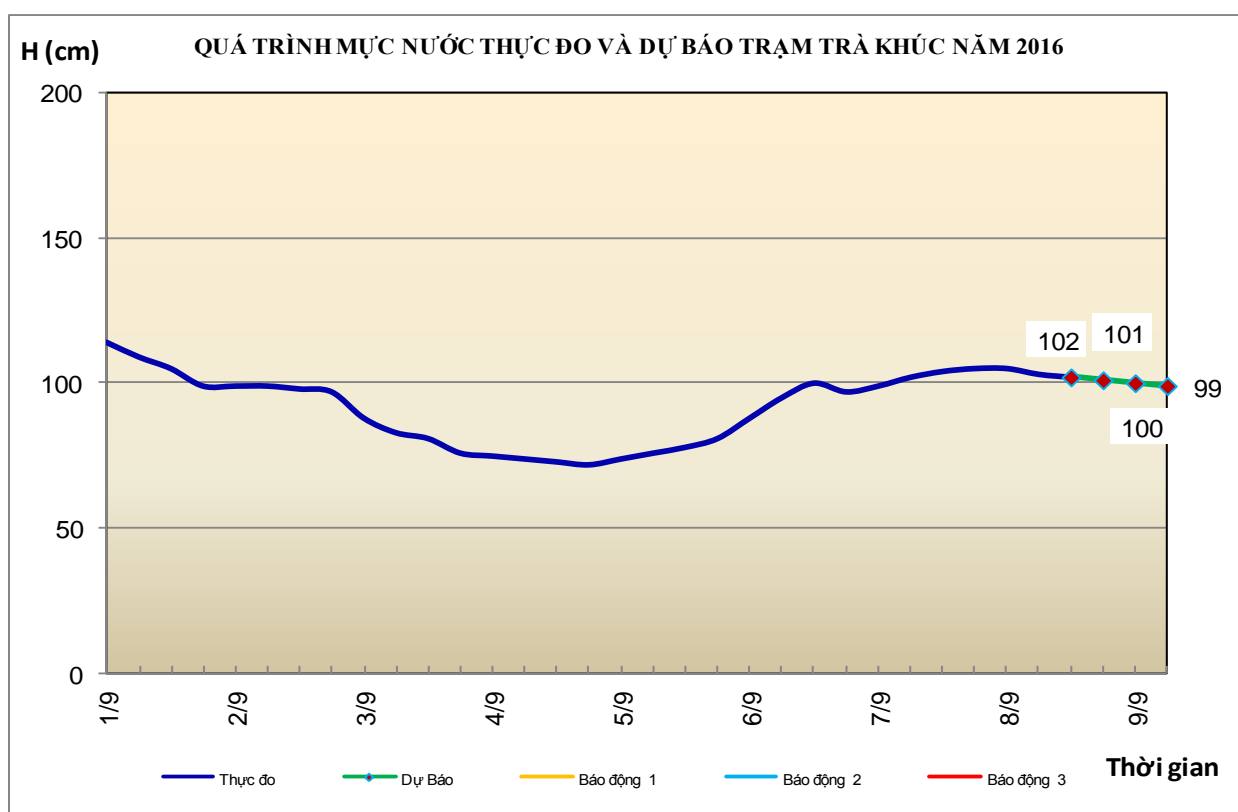
1. Khu vực Bắc Trung Bộ

Nhận xét	Dự báo
1.1. Sông Bưởi: Mức nước biến đổi chậm	Mức nước biến đổi chậm.
1.2. Sông Mã: Mức nước hạ lưu đang lên chậm, thượng lưu biến đổi chậm	Trong 12h tới, mức nước hạ lưu lên chậm, sau đó biến đổi chậm.
1.3. Sông Chu: Mức nước có dao động	Mức nước có dao động.
1.4. Sông Cả: Mức nước có dao động	Mức nước có dao động
1.5. Sông La: Mức nước thượng lưu biến đổi chậm, hạ lưu chịu ảnh hưởng của thủy triều	Mức nước thượng lưu biến đổi chậm, hạ lưu chịu ảnh hưởng của thủy triều



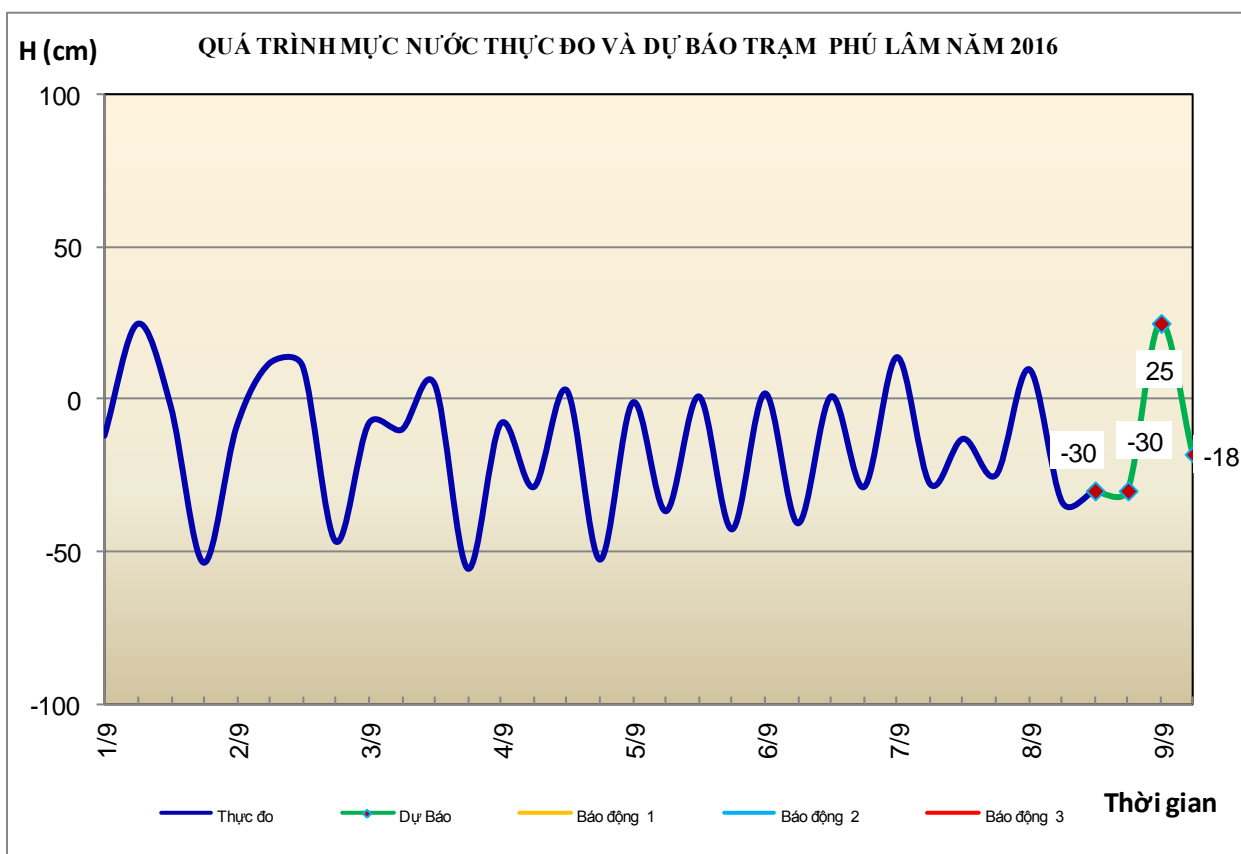
2. Khu vực Trung Trung Bộ

Nhận xét	Dự báo
2.1. Sông Gianh: Mức nước biến đổi chậm.	Mức nước biến đổi chậm.
2.2. Sông Hương: Mức nước biến đổi chậm.	Mức nước biến đổi chậm.
2.3. Sông Vu gia - Thu Bồn: Mức nước biến đổi chậm.	Mức nước biến đổi chậm.
2.4. Sông Trà Khúc: Mức nước biến đổi chậm.	Mức nước biến đổi chậm.



3. Khu vực Nam Trung Bộ

Nhận xét	Dự báo
3.1. Sông Kôn: Mức nước đang xuống	Mức nước biến đổi chậm
3.2. Sông Ba: Mức nước thượng lưu biến đổi chậm, hạ lưu dao động theo thủy triều.	Mức nước thượng lưu biến đổi chậm, hạ lưu dao động theo thủy triều.
3.3. Sông Cái Nha Trang: Mức nước biến đổi chậm	Mức nước ít biến đổi
3.4. Các sông khác: Đêm qua, thượng nguồn sông Cái Phan Rang đã xuất hiện lũ nhỏ, đỉnh lũ tại Tân Mỹ 35,94m (xấp xỉ mức báo động 1). Mức nước các sông ở Bình Thuận có dao động nhỏ	Mức nước các sông ở Ninh Thuận, Bình Thuận có dao động nhỏ

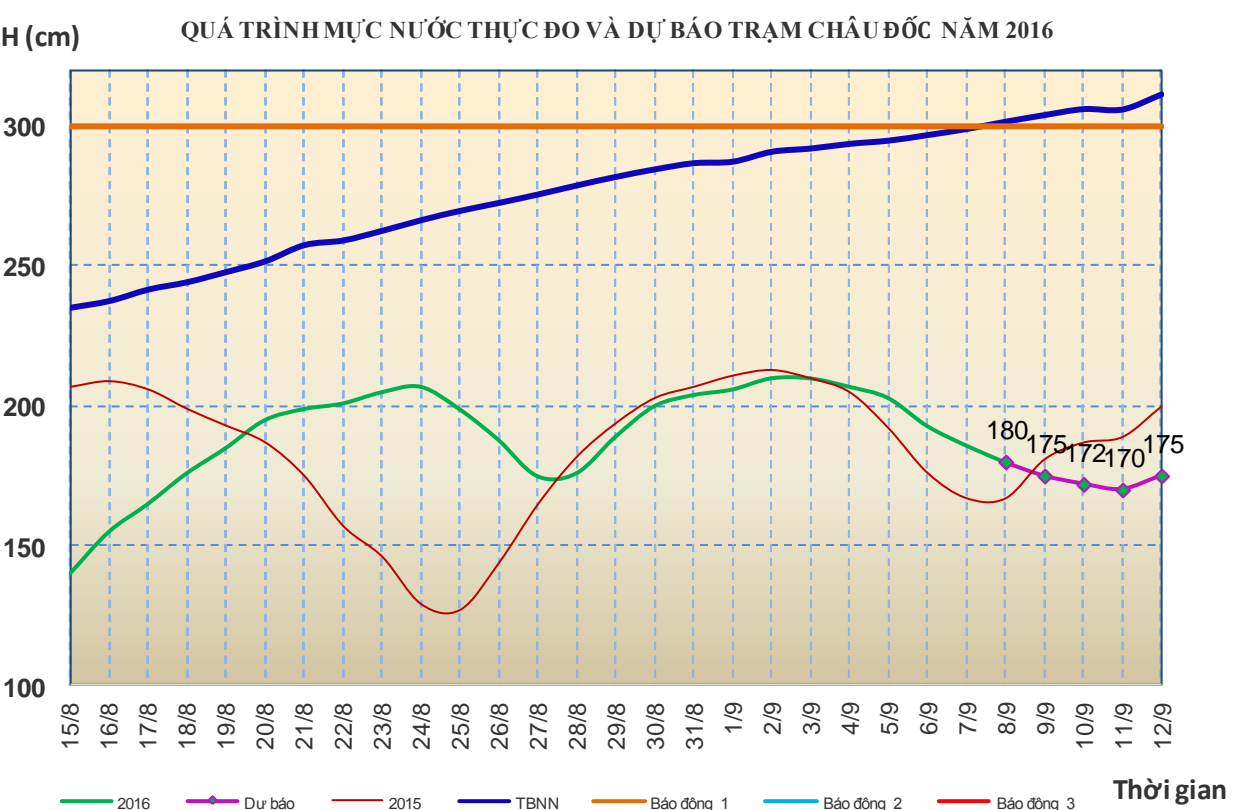
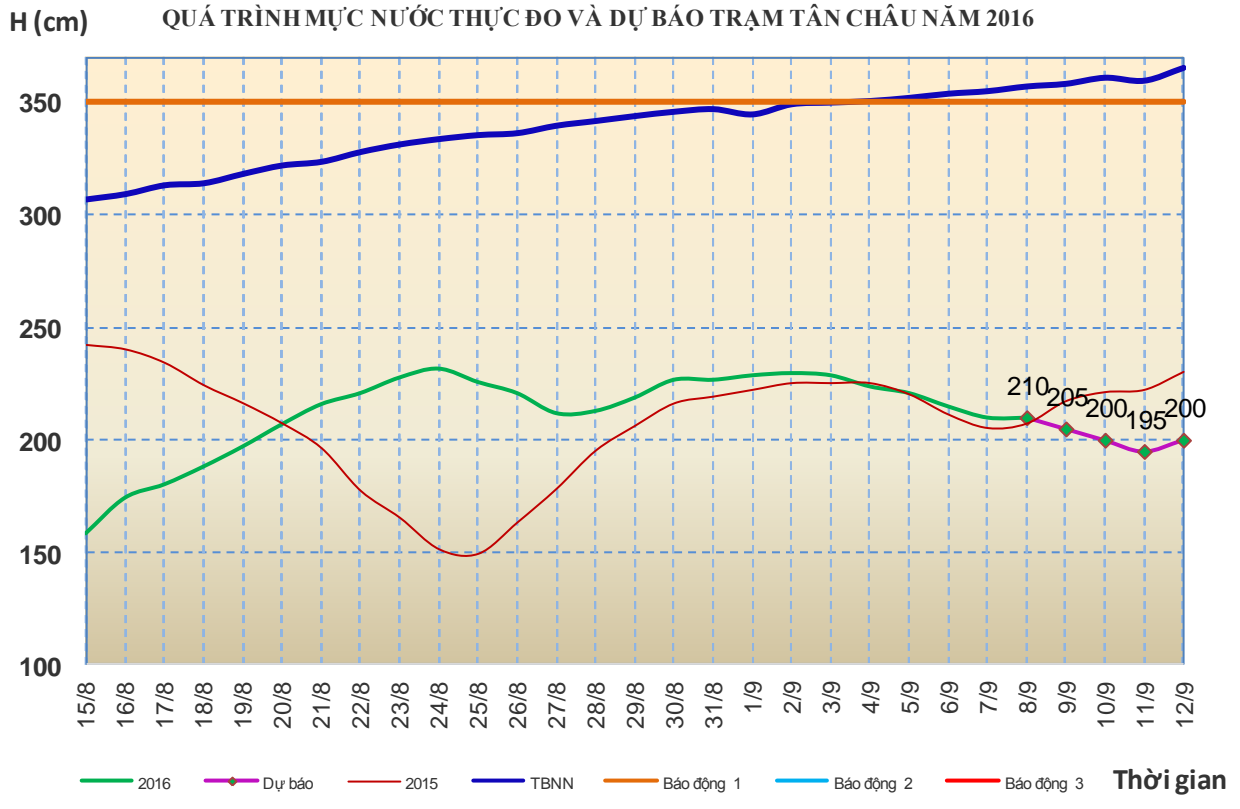


4. Khu vực Tây Nguyên

Nhận xét	Dự báo
4.1. Sông Sê San: Mức nước sông Sê San biến đổi chậm.	Trong 24 giờ tới, mức nước sông Sê San biến đổi chậm.
4.2. Sông Srêpôk: Mức nước sông Srêpôk tiếp tục dao động theo điều tiết hồ chứa	Mức nước sông Srêpôk tiếp tục dao động theo điều tiết hồ chứa
4.3. Các sông khác: Mức nước các sông khác ở Tây Nguyên biến đổi chậm.	Trong 24 giờ tới, mức nước các sông khác ở Tây Nguyên có dao động nhỏ.

5. Khu vực Nam Bộ

Nhận xét	Dự báo
5.1. Sông Cửu Long: Mức nước đầu nguồn sông Cửu Long đang xuống. Mức nước cao nhất ngày 07/9 trên sông Tiền tại Tân Châu: 2,10m, trên sông Hậu tại Châu Đốc: 1,86m	Trong 3-4 ngày tới, mức nước đầu nguồn sông Cửu Long tiếp tục xuống sau đó biến đổi chậm. Đến ngày 12/9, mức nước cao nhất ngày tại Tân Châu ở mức 2,0m; tại Châu Đốc ở mức 1,75m
5.2. Sông Đồng Nai: Mức nước sông Đồng Nai tại Tà Lài có dao động, lúc 7h/08/09: 111,25m.	Trong 24h tới mức nước sông Đồng Nai tại Tà Lài biến đổi chậm và ở mức 111,30m.



6. Bảng mực nước thực đo và dự báo

6.1. Khu vực Trung Bộ và Tây Nguyên

Đơn vị: cm

Sông	Trạm	Mực nước thực đo		Mực nước dự báo		
		19h-07/09	7h-08/09	19h-08/09	7h-09/09	19h-09/09
Mã	Lý Nhân	502	505 ↑	560 ↑	540 ↓	
Mã	Giàng	80	114 ↓	100 ↓	100 →	
Cả	Nam Đàn	167	170 ↑	155 ↓	150 ↓	150 →
La	Linh Cẩm	76	109 ↑	70 ↓	80 ↑	
Gianh	Mai Hóa	37	57 ↑	40 ↓	58 ↑	
Hương	Kim Long	35	29 ↓	38 ↑	35 ↓	
Vu Gia	Ái Nghĩa	322	328 ↓	305 ↓	320 ↑	
Thu Bồn	Câu Lâu	4	2 ↓	5 ↑	4 ↓	
Trà Khúc	Trà Khúc	105	103 ↓	101 ↓	99 ↓	
Kôn	Thạch Hòa	592	556 ↓	545 ↓	555 ↑	
Ba	Phú Lâm	-25	-34 ↓	-30 ↑	-18 ↑	
Cái Nha Trang	Đồng Trăng	304	308 ↑	305 ↓	300 ↓	
DakBla	KonTum	51538	51535 ↓	51535 →	51535 →	
Srêpôk	Bản Đôn	16906	16763 ↓	16920 ↑	16785 ↓	
Đồng Nai	Tà Lài	11120	11125 ↑	11125 →	11130 ↑	

6.2. Khu vực Nam Bộ

Đơn vị: cm

Sông	Trạm	Mực nước	Mực nước dự báo				
		07/09	08/09	09/09	10/09	11/09	12/09
Sông Tiền	Tân Châu	210 ↓	210 →	205 ↓	200 ↓	195 ↓	200 ↑
	Mỹ Thuận	113 ↑	110 ↓	107 ↓	103 ↓	100 ↓	102 ↑
Sông Hậu	Châu Đốc	186 ↓	180 ↓	175 ↓	172 ↓	170 ↓	175 ↑
	Cần Thơ	127 ↓	124 ↓	121 ↓	118 ↓	113 ↓	115 ↑

Tin phát lúc: 11h00'

Duyệt bản tin: Vũ Đức Long

**PHÒNG DỰ BÁO THỦY VĂN TRUNG BỘ,
TÂY NGUYÊN VÀ NAM BỘ**
Dự báo viên: Huệ, Ngân, Nhung, Thăng, Hòa