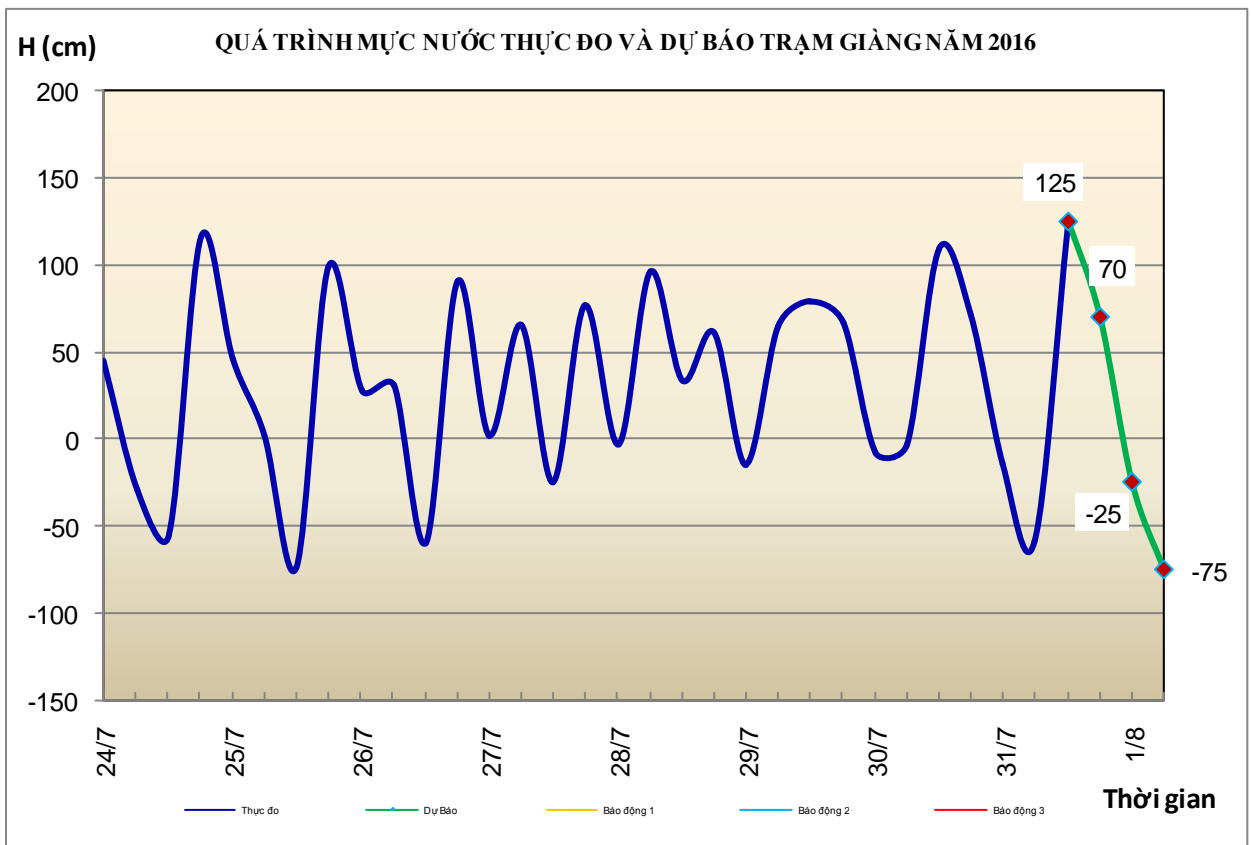


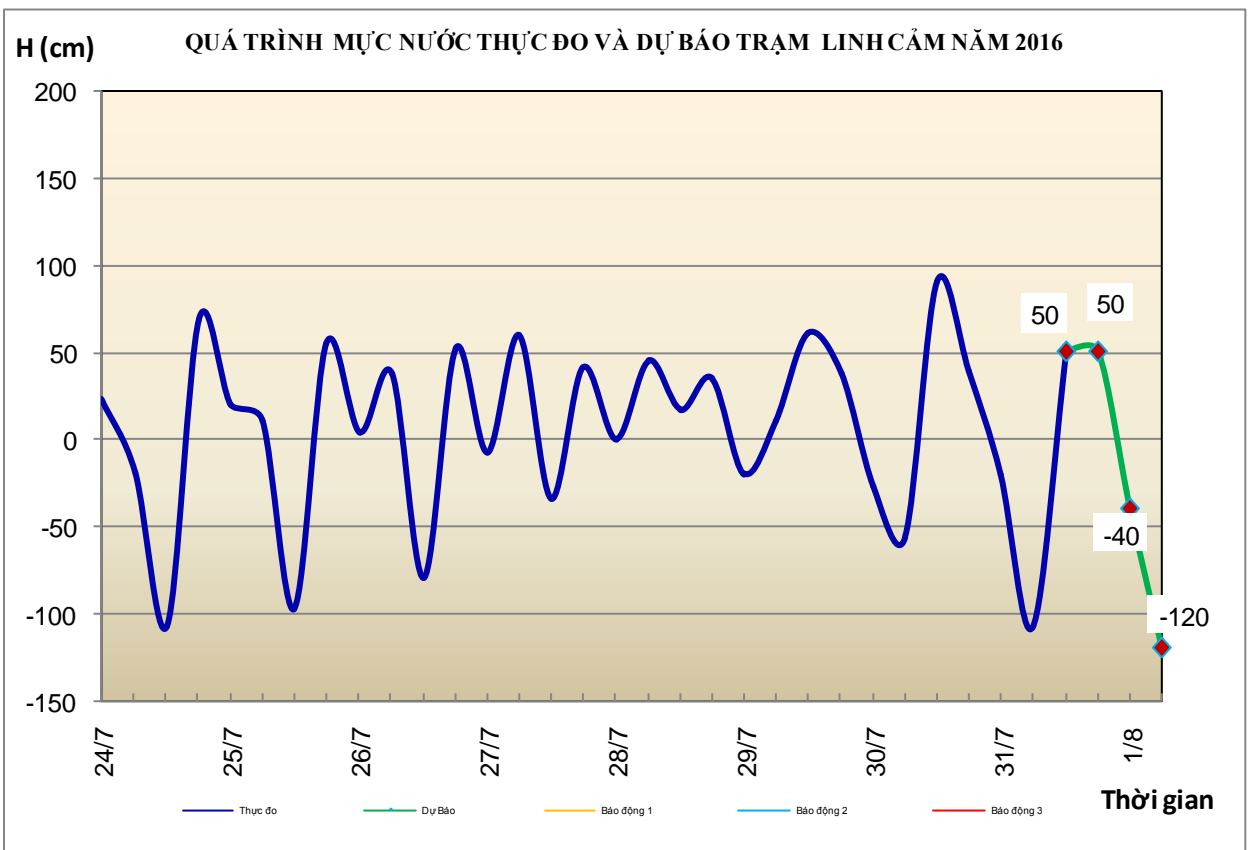
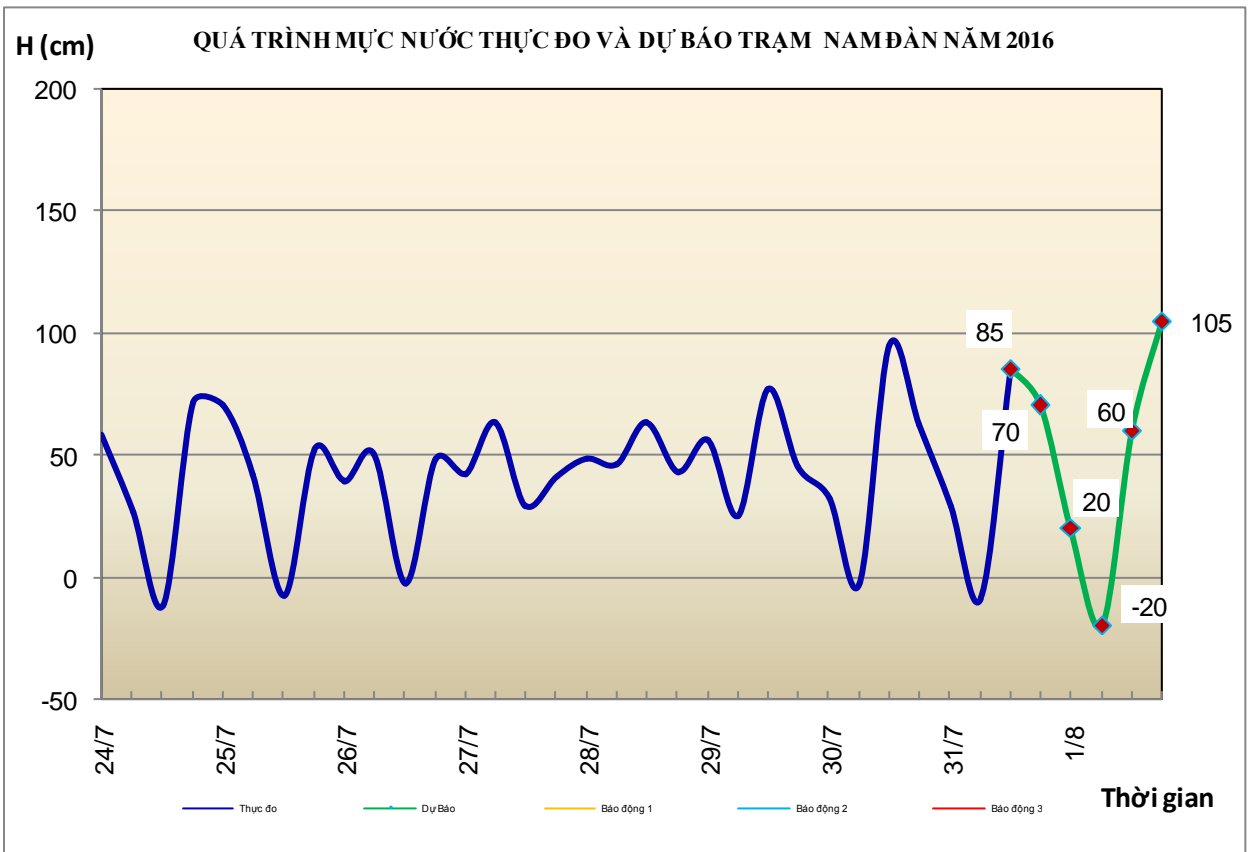
Hà Nội, ngày 31 tháng 7 năm 2016

## BẢN TIN DỰ BÁO THỦY VĂN HẠN NGẮN CÁC SÔNG TRUNG BỘ, TÂY NGUYÊN VÀ NAM BỘ

### 1. Khu vực Bắc Trung Bộ

Nhận xét	Dự báo
<b>1.1. Sông Bưởi:</b> Mức nước đang xuống .	Mức nước tiếp tục xuống.
<b>1.2. Sông Mã:</b> Mức nước biến đổi chậm.	Mức nước trên sông Mã biến đổi chậm.
<b>1.3. Sông Chu:</b> Mức nước thượng lưu biến đổi chậm, hạ lưu chịu ảnh hưởng điều tiết của công trình thủy điện	Mức nước thượng lưu biến đổi chậm, hạ lưu chịu ảnh hưởng điều tiết của công trình thủy điện
<b>1.4. Sông Cả:</b> Mức nước thượng lưu có dao động; trung, hạ lưu chịu ảnh hưởng điều tiết của công trình thủy điện	Mức nước thượng lưu có dao động; trung, hạ lưu chịu ảnh hưởng điều tiết của công trình thủy điện
<b>1.5. Sông La:</b> Mức nước thượng lưu biến đổi chậm, hạ lưu chịu ảnh hưởng của thủy triều	Mức nước thượng lưu biến đổi chậm, hạ lưu chịu ảnh hưởng của thủy triều



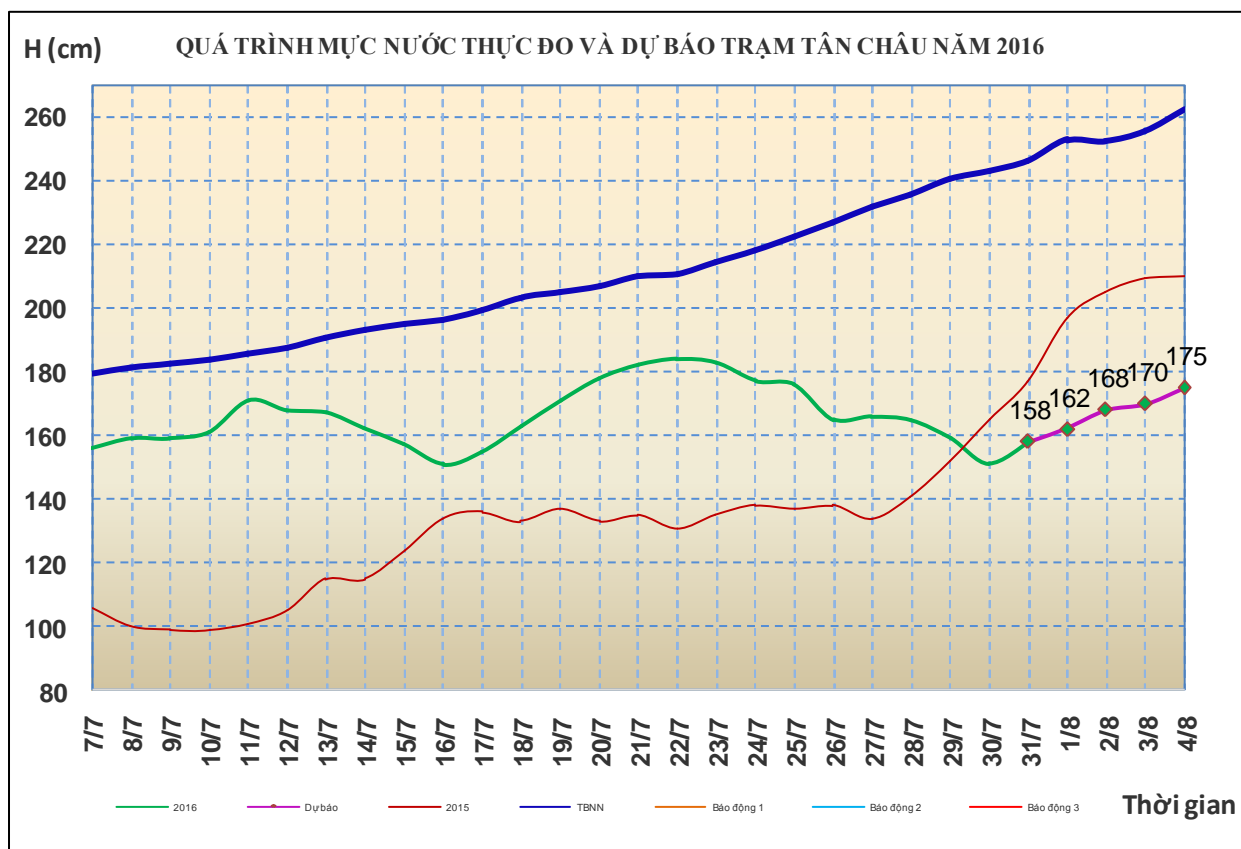


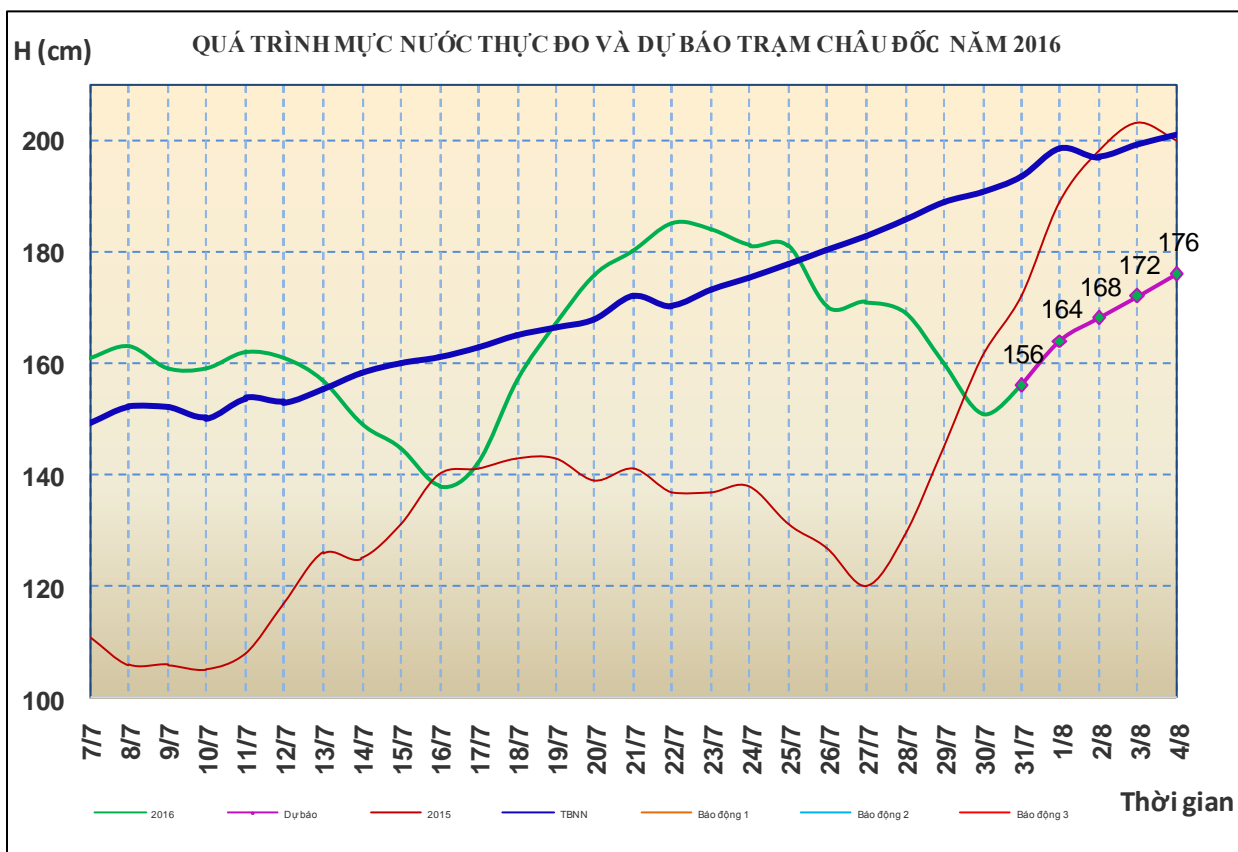
## 2. Khu vực Bình Thuận và Tây Nguyên

Nhận xét	Dự báo
<b>2.1. Bình Thuận:</b> Mức nước các sông ở Bình Thuận có dao động	Hôm nay, trên các sông ở Nam Bình Thuận sẽ xuất hiện một đợt lũ nhỏ.
<b>2.2. Sông Sê San:</b> Mức nước sông Sê San biến đổi chậm.	Trong 24 giờ tới, mực nước sông Sê San biến đổi chậm.
<b>2.3. Sông Srêpôk:</b> Mức nước sông Srêpôk dao động theo điều tiết hồ chứa.	Mức nước sông Srêpôk tiếp tục dao động theo điều tiết hồ chứa.
<b>2.4. Các sông khác:</b> Mức nước các sông ở Gia Lai có dao động, các sông khác ở Tây Nguyên biến đổi chậm.	Mức nước các sông khác ở Tây Nguyên có dao động nhỏ
<b>Cảnh báo:</b> <i>Đề phòng sạt lở đất và ngập úng cục bộ trên các sông suối nhỏ ở Nam Bình Thuận</i>	

## 3. Khu vực Nam Bộ

Nhận xét	Dự báo
<b>3.1. Sông Cửu Long:</b> Mức nước đầu nguồn sông Cửu Long đang xuống. Mức nước cao nhất ngày 30/7 trên sông Tiền tại Tân Châu: 1,51m, trên sông Hậu tại Châu Đốc: 1,51m.	Trong 1-2 ngày tới, mực nước đầu nguồn sông Cửu Long biến đổi chậm sau đó lên lại. Đến ngày 04/8, mực nước cao nhất ngày tại Tân Châu lên mức 1,75m; tại Châu Đốc lên mức 1,76m.
<b>3.2. Sông Đồng Nai:</b> Sáng nay, mực nước sông Đồng Nai tại Tà Lài đang lên, lúc 7h/31/7 là 111,86m.	Mức nước sông Đồng Nai tại Tà Lài tiếp tục lên và có khả năng đạt đỉnh vào trưa nay ở mức xấp xỉ BĐ1, sau đó biến đổi chậm.





#### 4. Bảng mực nước thực đo và dự báo

##### 4.1. Khu vực Trung Bộ và Tây Nguyên

Đơn vị: cm

Sông	Trạm	Mực nước thực đo		Mực nước dự báo		
		19h-30/07	7h-31/07	19h-31/07	7h-01/08	19h-01/08
Mã	Lý Nhân	336	315 ↓	355 ↑	320 ↓	
Mã	Giàng	71	-59 ↑	70 ↑	-75 ↓	
Cả	Nam Đàn	62	-9 ↓	70 ↑	-20 ↓	105 ↑
La	Linh Cảm	39	-108 ↑	50 ↑	-120 ↓	
Gianh	Mai Hóa	10	-57 ↑			
Hương	Kim Long	42	37 ↓			
Vu Gia	Ái Nghĩa	284	314 ↑			
Thu Bồn	Câu Lâu	-12	43 ↑			
Trà Khúc	Trà Khúc	79	73 ↓			
Ba	Phú Lâm	-41	37 ↑			
Cái Nha Trang	Đồng Trăng	348	337 ↓			
DakBla	KonTum	51523	51533 ↑	51520 ↓	51530 ↑	
Srêpôk	Bản Đôn	16845	16770 ↓	16930 ↑	16775 ↓	
Đồng Nai	Tà Lài	11085	11186 ↑	11190 ↑	11150 ↓	

## 4.2. Khu vực Nam Bộ

Đơn vị: cm

Sông	Trạm	Mực nước	Mực nước dự báo				
		30/07	31/07	01/08	02/08	03/08	04/08
Sông Tiền	Tân Châu	151 ↓	158 ↑	162 ↑	168 ↑	170 ↑	175 ↑
	Mỹ Thuận	103 ↓	101 ↓	98 ↓	108 ↑	112 ↑	116 ↑
Sông Hậu	Châu Đốc	151 ↓	156 ↑	164 ↑	168 ↑	172 ↑	176 ↑
	Cần Thơ	117 ↓	112 ↓	108 ↓	114 ↑	116 ↑	120 ↑

Tin phát lúc: 11h00'

Duyệt bản tin: Nguyễn Thị Nguyệt Hòa

**PHÒNG DỰ BÁO THỦY VĂN TRUNG BỘ,  
TÂY NGUYÊN VÀ NAM BỘ**  
Dự báo viên: Chiến, Vân, Nhung, Trí