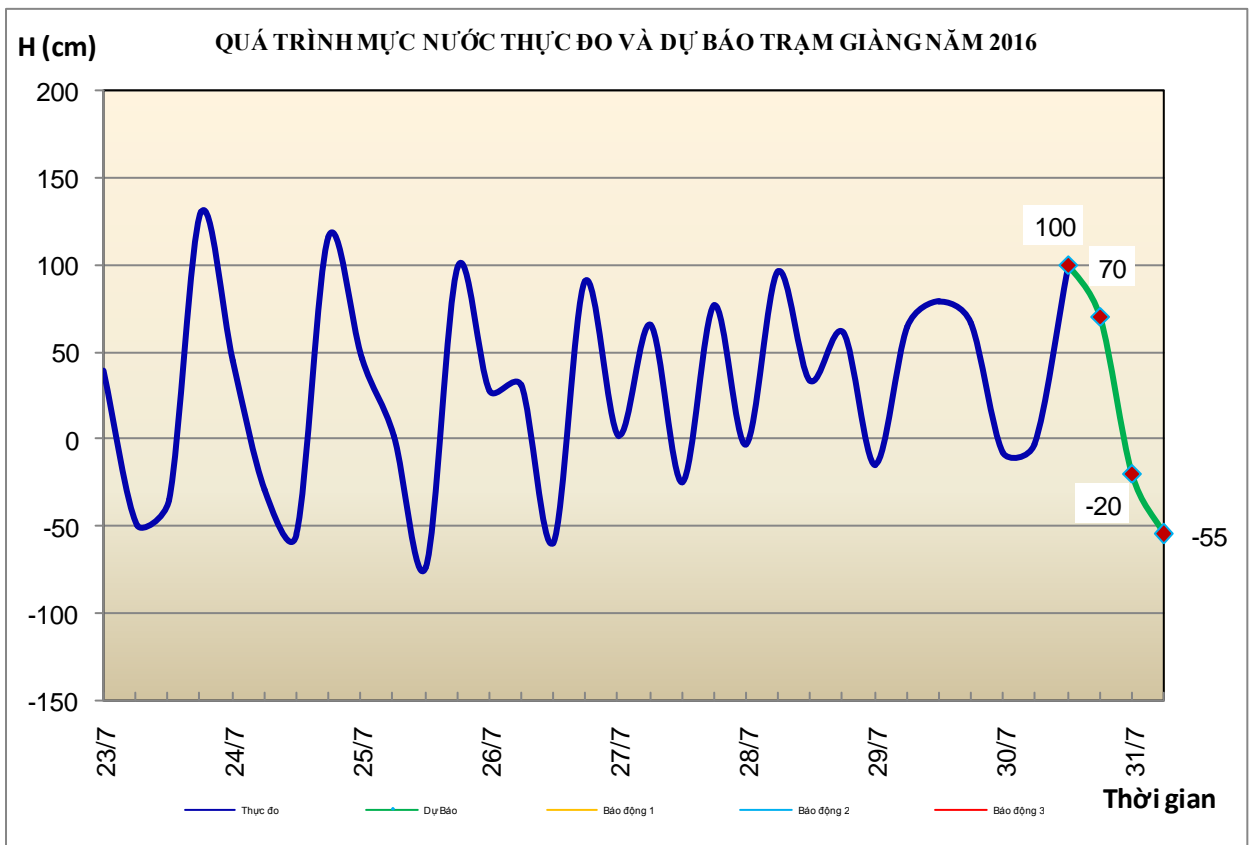


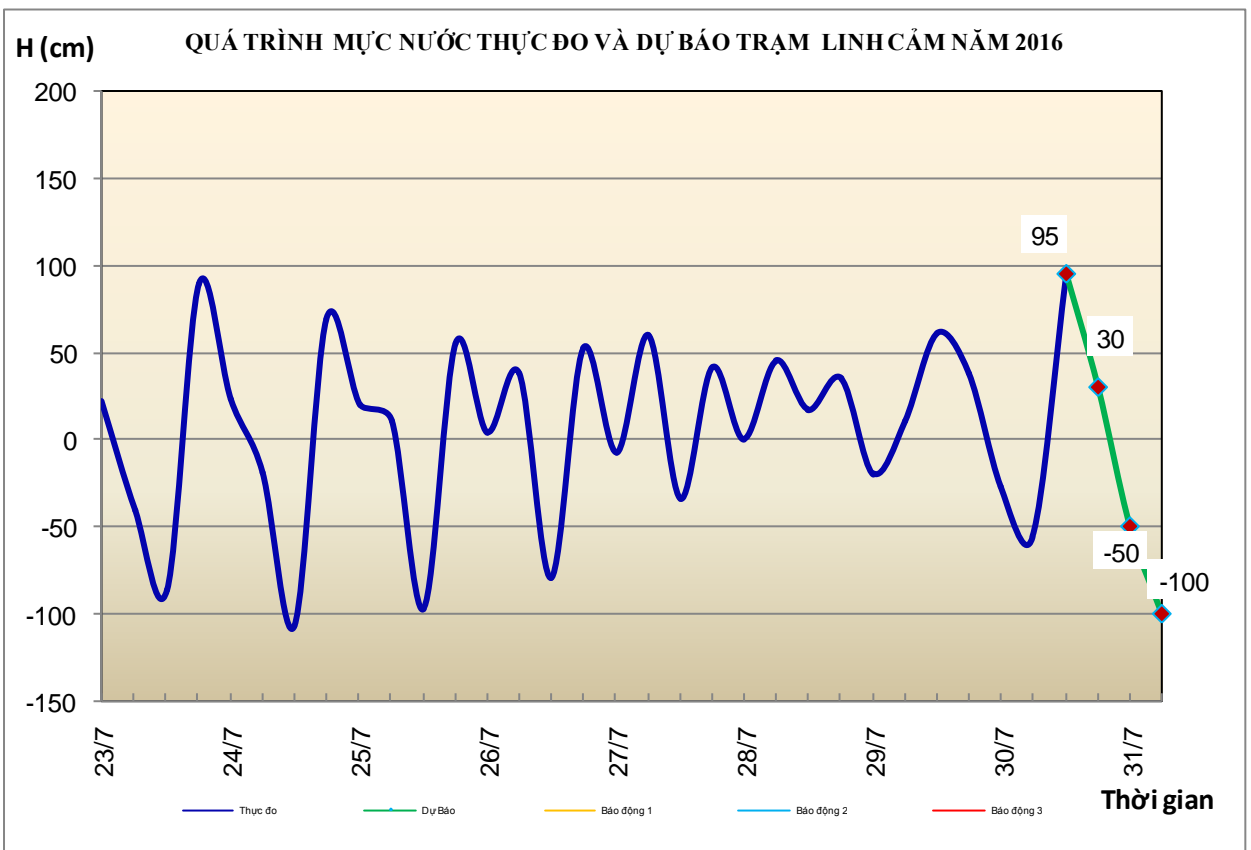
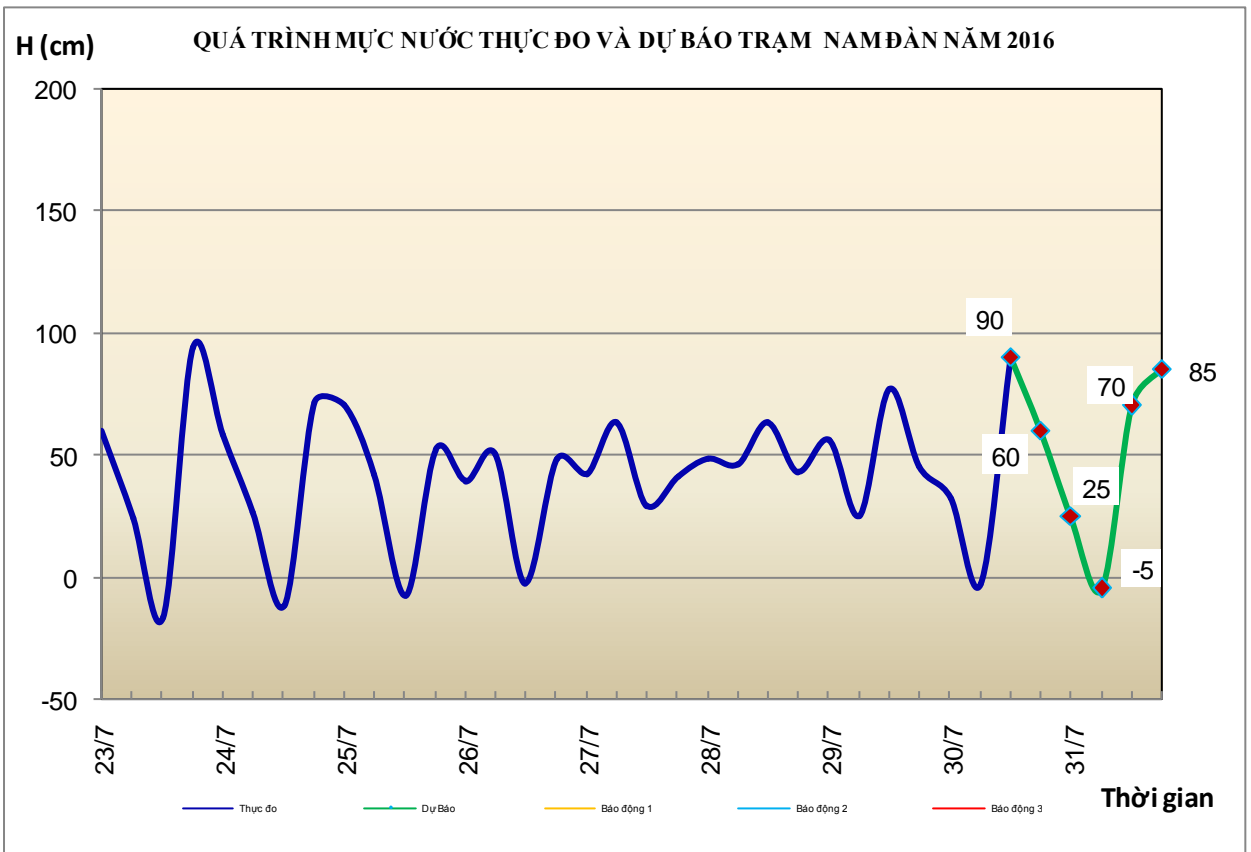
Hà Nội, ngày 30 tháng 7 năm 2016

## BẢN TIN DỰ BÁO THỦY VĂN HẠN NGẮN CÁC SÔNG TRUNG BỘ, TÂY NGUYÊN VÀ NAM BỘ

### 1. Khu vực Bắc Trung Bộ

Nhận xét	Dự báo
<b>1.1. Sông Bưởi:</b> Mức nước đang xuống .	Mức nước tiếp tục xuống.
<b>1.2. Sông Mã:</b> Mức nước biến đổi chậm.	Mức nước trên sông Mã biến đổi chậm.
<b>1.3. Sông Chu:</b> Mức nước thượng lưu biến đổi chậm, hạ lưu chịu ảnh hưởng điều tiết của công trình thủy điện	Mức nước thượng lưu biến đổi chậm, hạ lưu chịu ảnh hưởng điều tiết của công trình thủy điện
<b>1.4. Sông Cả:</b> Mức nước thượng lưu có dao động, trung, hạ lưu chịu ảnh hưởng điều tiết của công trình thủy điện	Mức nước thượng lưu có dao động, trung, hạ lưu chịu ảnh hưởng điều tiết của công trình thủy điện
<b>1.5. Sông La:</b> Mức nước thượng lưu biến đổi chậm, hạ lưu chịu ảnh hưởng của thủy triều	Mức nước thượng lưu biến đổi chậm, hạ lưu chịu ảnh hưởng của thủy triều



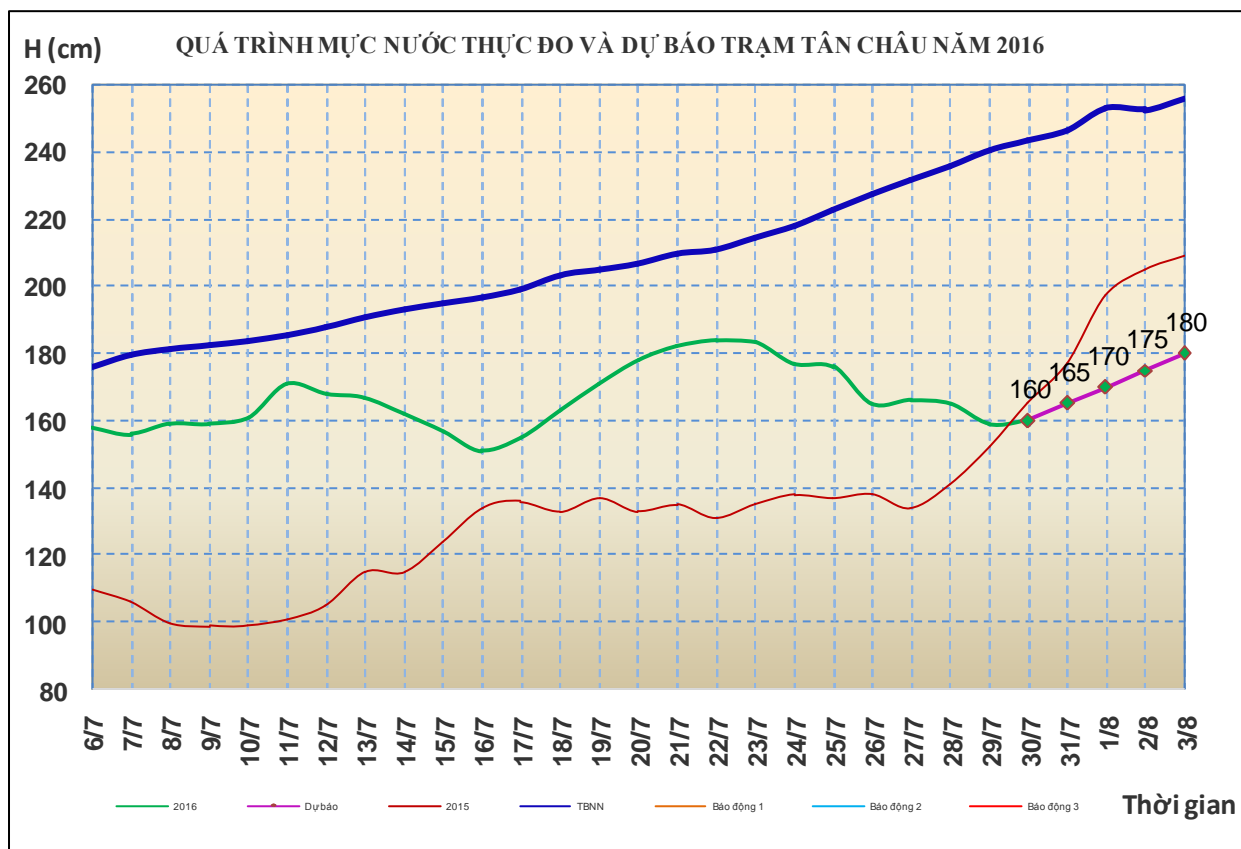


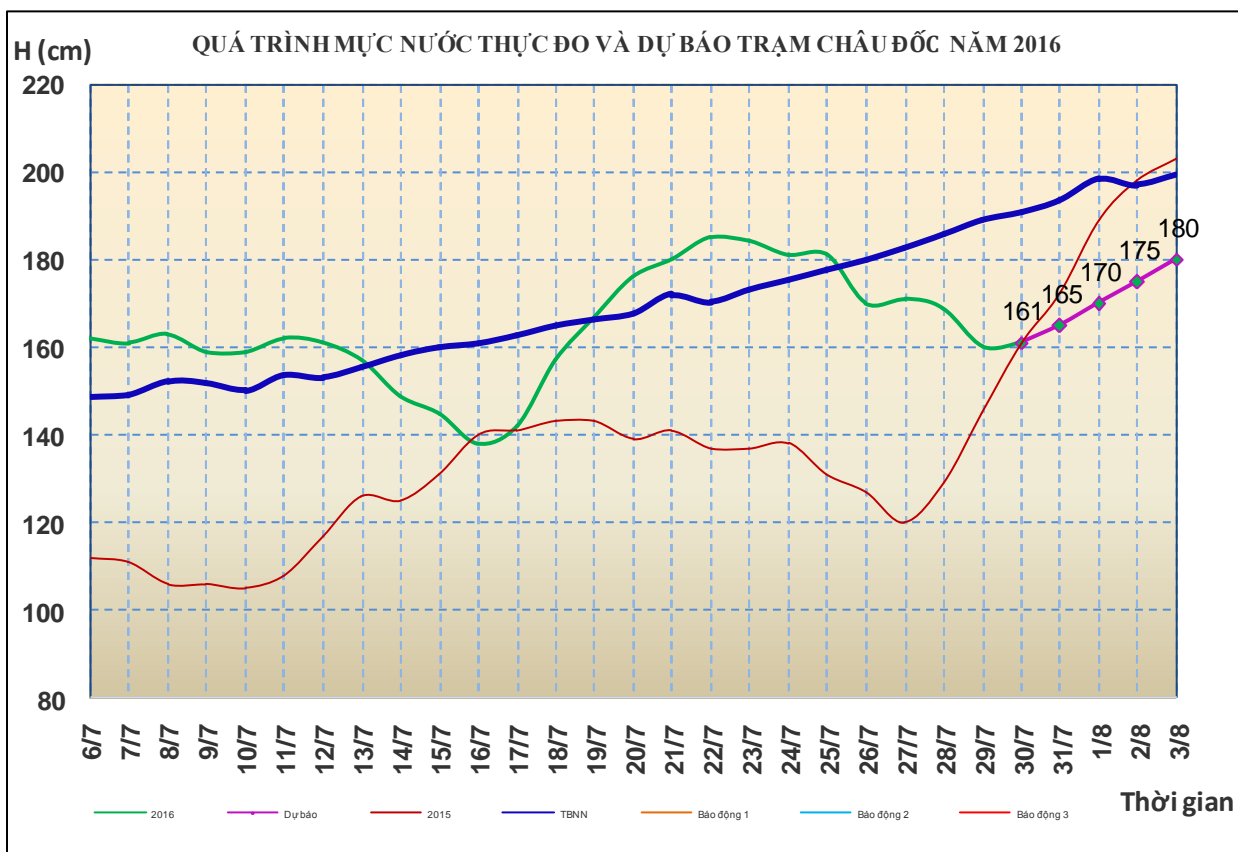
## 2. Khu vực Bình Thuận và Tây Nguyên

Nhận xét	Dự báo
<b>2.1. Bình Thuận:</b> Mức nước các sông biến đổi chậm.	Mức nước các sông biến đổi chậm.
<b>2.2. Sông Sê San:</b> Mức nước sông Sê San biến đổi chậm.	Trong 24 giờ tới, mức nước sông Sê San có dao động nhỏ.
<b>2.3. Sông Srêpôk:</b> Mức nước sông Srêpôk dao động theo điều tiết hồ chứa.	Mức nước sông Srêpôk tiếp tục dao động theo điều tiết hồ chứa.
<b>2.4 Các sông khác:</b> Mức nước các sông ở Gia Lai có dao động, các sông khác biến đổi chậm.	Mức nước các sông khác ở Tây Nguyên có dao động nhỏ

## 3. Khu vực Nam Bộ

Nhận xét	Dự báo
<b>3.1. Sông Cửu Long:</b> Mức nước đầu nguồn sông Cửu Long đang xuống. Mức nước cao nhất ngày 29/7 trên sông Tiền tại Tân Châu: 1,59m, trên sông Hậu tại Châu Đốc: 1,60m.	Trong 1-2 ngày tới, mức nước đầu nguồn sông Cửu Long biến đổi chậm sau đó lên lại. Đến ngày 03/8, mức nước cao nhất ngày tại Tân Châu lên mức 1,80m; tại Châu Đốc lên mức 1,80m.
<b>3.2. Sông Đồng Nai:</b> Mức nước sông Đồng Nai tại Tà Lài biến đổi chậm, lúc 7h/30/7: 110,96m.	Trong 24 giờ tới, mức nước sông Đồng Nai tại Tà Lài có dao động và ở mức 111,10m.





#### 4. Bảng mực nước thực đo và dự báo

##### 4.1. Khu vực Trung Bộ và Tây Nguyên

Đơn vị: cm

Sông	Trạm	Mực nước thực đo			Mực nước dự báo			
		19h-29/07	7h-30/07		19h-30/07	7h-31/07	19h-31/07	
Mã	Lý Nhân	366	363	↓	355	↓	345	↓
Mã	Giàng	67	-3	↑	70	↑	-55	↓
Cả	Nam Đàn	45	-3	↓	60	↑	-5	↓
La	Linh Cảm	38	-56	↑	30	↑	-100	↓
Gianh	Mai Hóa	22	-43	↑				
Hương	Kim Long	55	40	→				
Vu Gia	Ái Nghĩa	296	351	↑				
Thu Bồn	Câu Lâu	-3	25	↑				
Trà Khúc	Trà Khúc	99	76	↓				
Ba	Phú Lâm	-36	25	↓				
Cái Nha Trang	Đồng Trăng	352	362	↑				
DakBla	KonTum	51528	51532	↑	51530	↓	51530	→
Srêpôk	Bản Đôn	16948	16782	↓	16935	↑	16785	↓
Đồng Nai	Tà Lài	11085	11096	↑	11100	↑	11110	↑

## 4.2. Khu vực Nam Bộ

Đơn vị: cm

Sông	Trạm	Mức nước		Mức nước dự báo				
		29/07	30/07	31/07	01/08	02/08	03/08	
Sông Tiền	Tân Châu	159 ↓	160 ↑	165 ↑	170 ↑	175 ↑	180 ↑	
	Mỹ Thuận	112 ↓	111 ↓	113 ↑	114 ↑	117 ↑	120 ↑	
Sông Hậu	Châu Đốc	160 ↓	161 ↑	165 ↑	170 ↑	175 ↑	180 ↑	
	Cần Thơ	121 ↓	118 ↓	120 ↑	122 ↑	125 ↑	130 ↑	

Tin phát lúc: 11h00'

Duyệt bản tin: Phùng Tiến Dũng

**PHÒNG DỰ BÁO THỦY VĂN TRUNG BỘ,  
TÂY NGUYÊN VÀ NAM BỘ**

Dự báo viên: Huệ, Ngân, Nhung, Vân