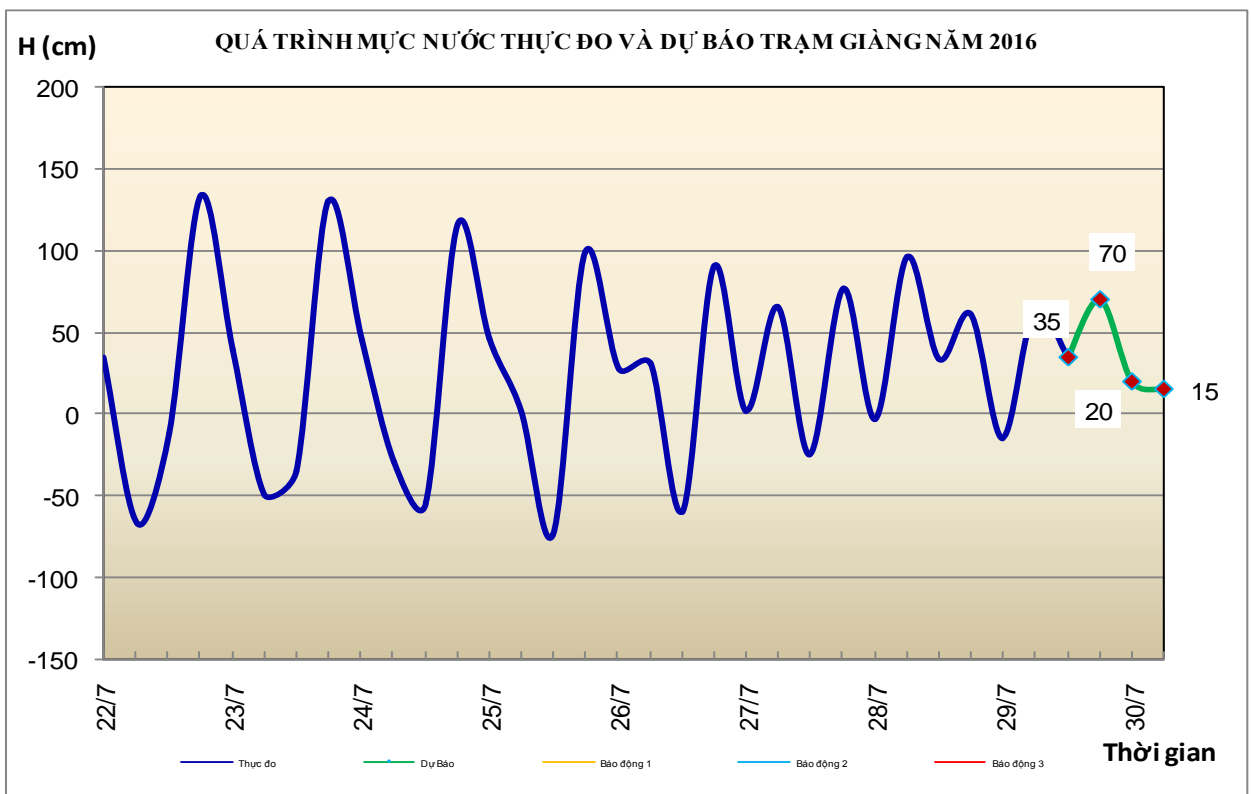


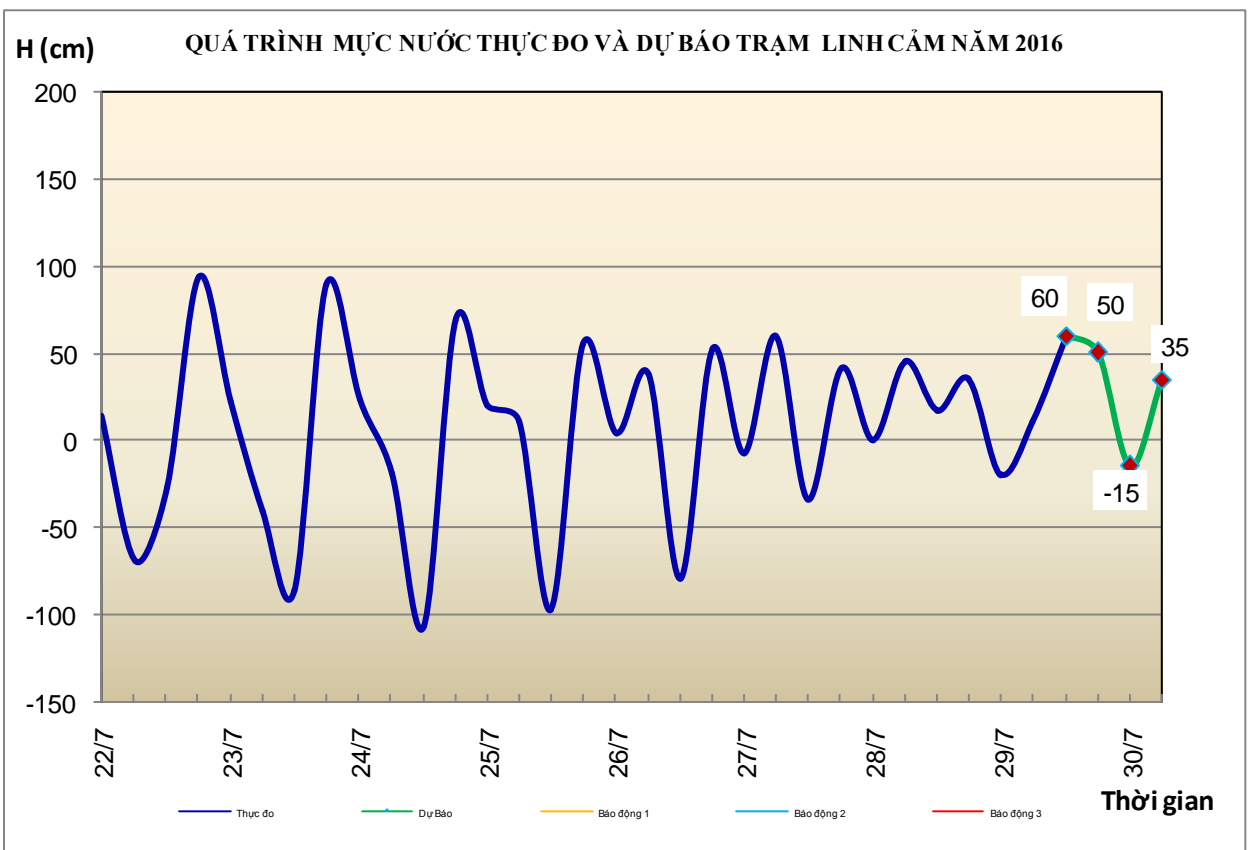
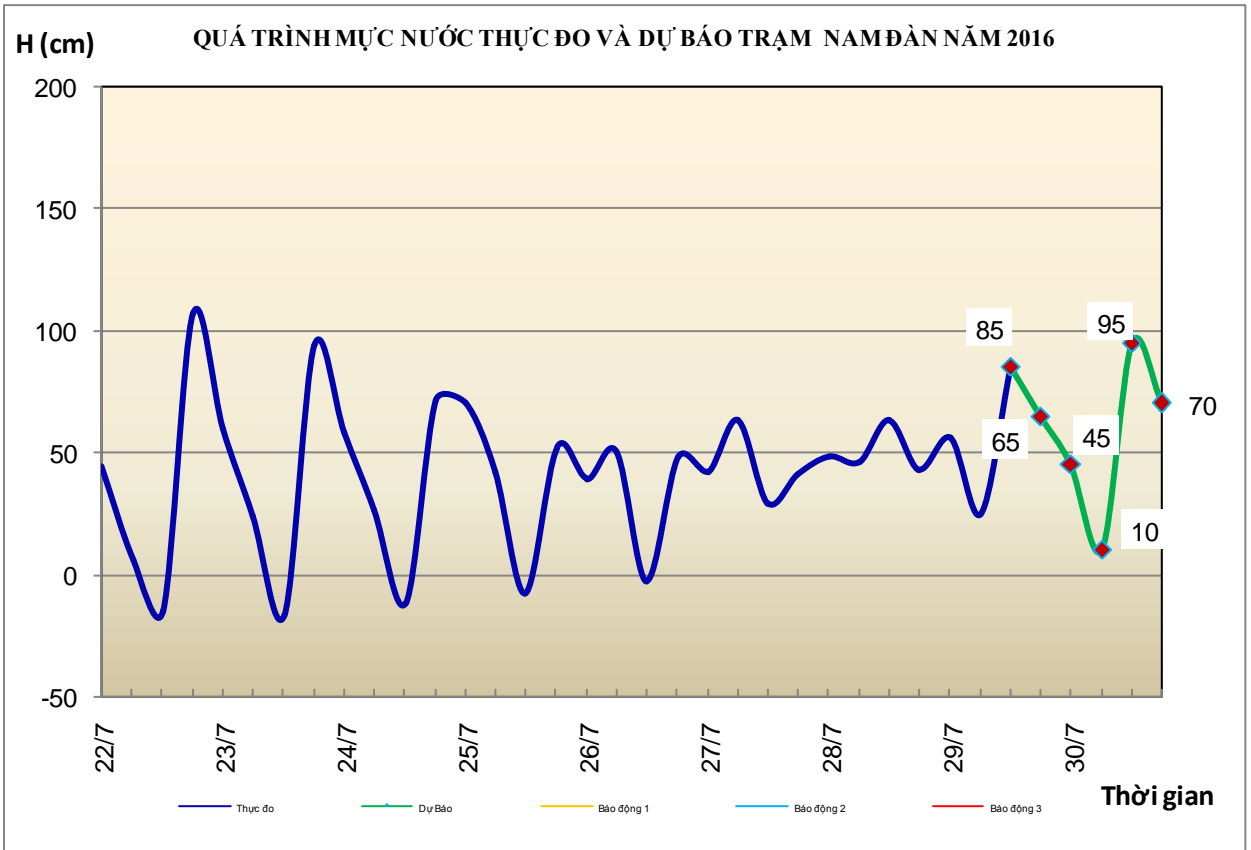
Hà Nội, ngày 29 tháng 7 năm 2016

BẢN TIN DỰ BÁO THỦY VĂN HẠN NGẮN CÁC SÔNG TRUNG BỘ, TÂY NGUYÊN VÀ NAM BỘ

1. Khu vực Bắc Trung Bộ

Nhận xét	Dự báo
1.1. Sông Bưởi: Lũ trên sông Bưởi đã đạt đỉnh và đang xuống, đỉnh lũ tại Kim Tân 7,58m (5h/29/07), dưới báo động 1: 2,42m..	Mức nước xuống dần.
1.2. Sông Mã: Mức nước lên chậm.	Trưa nay, mức nước trên sông Mã tại Lý Nhân đạt đỉnh ở mức thấp sau đó xuống.
1.3. Sông Chu: Mức nước thượng lưu có dao động, hạ lưu chịu ảnh hưởng điều tiết của công trình thủy điện	Mức nước thượng lưu có dao động, hạ lưu chịu ảnh hưởng điều tiết của công trình thủy điện
1.4. Sông Cả: Mức nước có dao động	Mức nước thượng lưu biến đổi chậm, hạ lưu chịu ảnh hưởng điều tiết công trình thủy điện
1.5. Sông La: Mức nước thượng lưu biến đổi chậm, hạ lưu dao động theo triều	Mức nước thượng lưu có dao động, mức nước hạ lưu dao động theo triều.



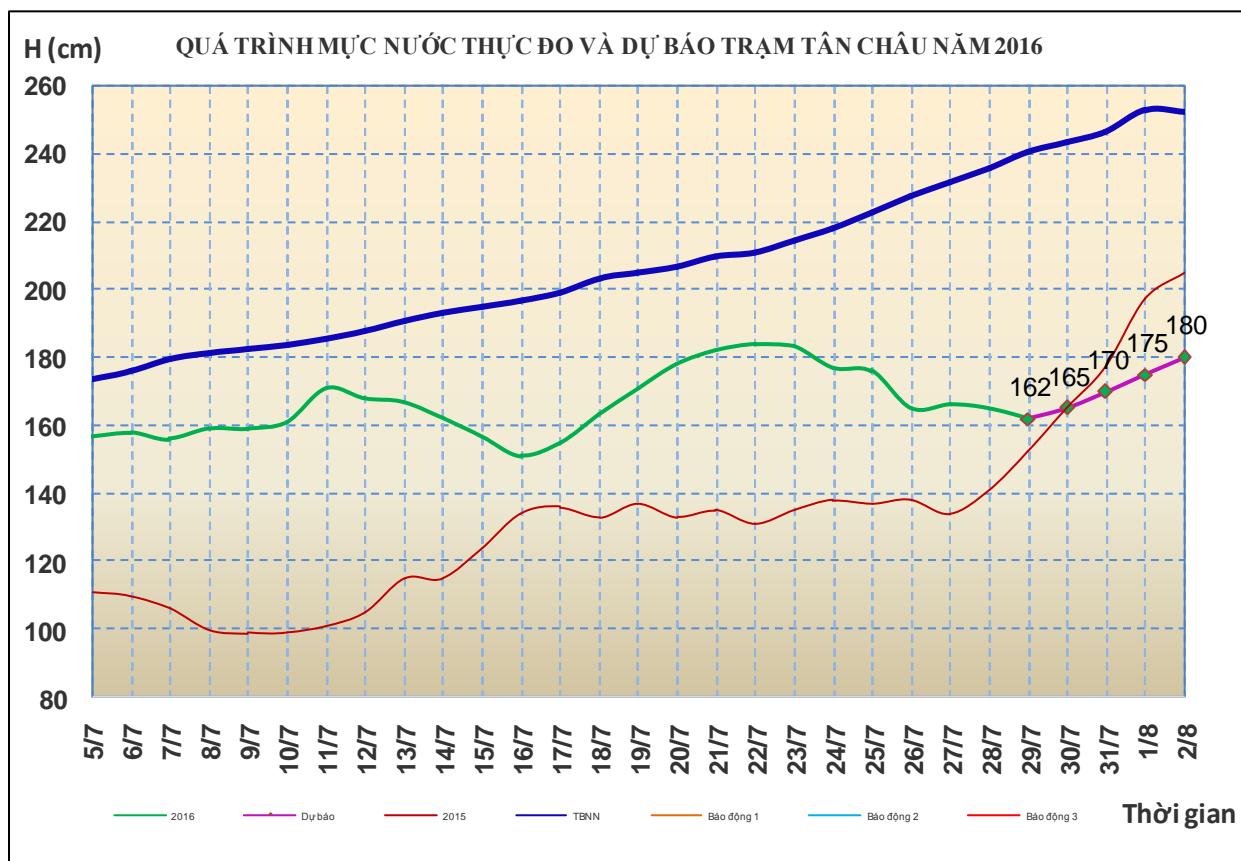


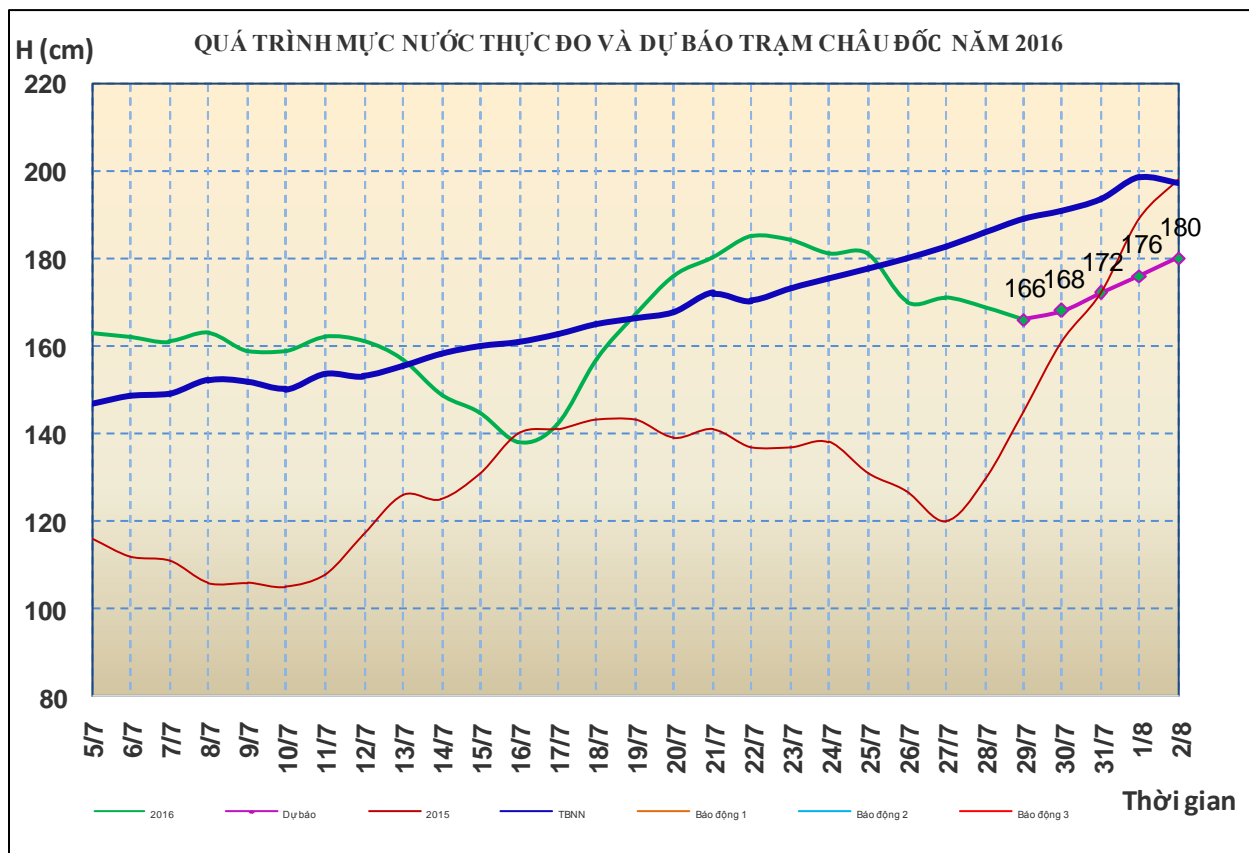
2. Khu vực Bình Thuận và Tây Nguyên

Nhận xét	Dự báo
2.1. Bình Thuận: Mức nước các sông biến đổi chậm.	Mức nước các sông biến đổi chậm.
2.2. Sông Sê San: Mức nước sông Sê San biến đổi chậm.	Trong 24 giờ tới, mức nước sông Sê San có dao động nhỏ.
2.3. Sông Srêpôk: Mức nước sông Srêpôk dao động theo điều tiết hồ chứa.	Mức nước sông Srêpôk dao động theo điều tiết hồ chứa.
2.4. Các sông khác: Mức nước các sông khác ở Tây Nguyên biến đổi chậm.	Mức nước các sông khác ở Tây Nguyên có dao động nhỏ

3. Khu vực Nam Bộ

Nhận xét	Dự báo
3.1. Sông Cửu Long: Mức nước đầu nguồn sông Cửu Long xuống chậm. Mức nước cao nhất ngày 28/7 trên sông Tiền tại Tân Châu: 1,65m, trên sông Hậu tại Châu Đốc: 1,69m.	Trong 1-2 ngày tới, mức nước đầu nguồn sông Cửu Long biến đổi chậm sau đó lên lại. Đến ngày 02/8, mức nước cao nhất ngày tại Tân Châu lên mức 1,80m; tại Châu Đốc lên mức 1,80m.
3.2. Sông Đồng Nai: Mức nước sông Đồng Nai tại Tà Lài đang xuống, lúc 7h/29/7: 110,85m.	Trong 24 giờ tới, mức nước sông Đồng Nai tại Tà Lài biến đổi chậm và ở mức 110,75 m.





4.1. Khu vực Trung Bộ và Tây Nguyên

Đơn vị: cm

Sông	Trạm	Mức nước thực đo			Mức nước dự báo				
		19h-28/07	7h-29/07		19h-29/07		7h-30/07		19h-30/07
Mã	Lý Nhân	297	361	↑	350	↓	345	↓	
Mã	Giàng	61	64	↑	70	↑	15	↓	
Cả	Nam Đàn	43	25	↓	65	↑	10	↓	70 ↑
La	Linh Cảm	35	10	↑	50	↑	35	↓	
Gianh	Mai Hóa	17	-6	↑					
Hương	Kim Long	39	41	↑					
Vu Gia	Ái Nghĩa	340	343	↓					
Thu Bồn	Câu Lâu	3	30	↓					
Trà Khúc	Trà Khúc	121	100	↓					
Ba	Phú Lâm	-31	11	↓					
Cái Nha Trang	Đồng Trăng	353	350	↓					
DakBla	KonTum	51533	51529	↓	51530	↑	51525	↓	
Srêpôk	Bản Đôn	16940	16774	↓	16935	↑	16775	↓	
Đồng Nai	Tà Lài	11091	11085	↓	11080	↓	11075	↓	

4.2. Khu vực Nam Bộ

Đơn vị: cm

Sông	Trạm	Mực nước	Mực nước dự báo				
		28/07	29/07	30/07	31/07	01/08	02/08
Sông Tiền	Tân Châu	165 ↓	162 ↓	165 ↑	170 ↑	175 ↑	180 ↑
	Mỹ Thuận	113 ↓	111 ↓	109 ↓	108 ↓	108 →	110 ↑
Sông Hậu	Châu Đốc	169 ↓	166 ↓	168 ↑	172 ↑	176 ↑	180 ↑
	Cần Thơ	122 ↓	120 ↓	118 ↓	118 →	120 ↑	123 ↑

Tin phát lúc: 11h00'

Duyệt bản tin: Phùng Tiến Dũng

**PHÒNG DỰ BÁO THỦY VĂN TRUNG BỘ,
TÂY NGUYÊN VÀ NAM BỘ**

Dự báo viên: Huệ, Ngân, Nhung, Vân