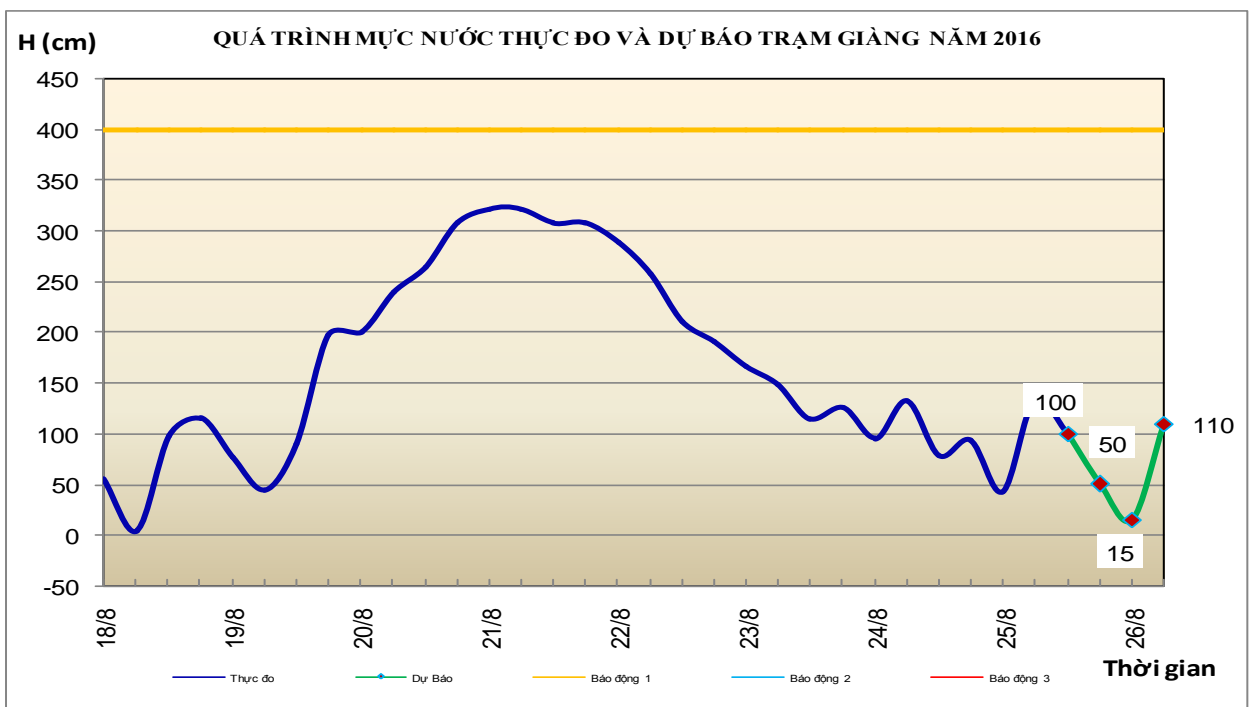


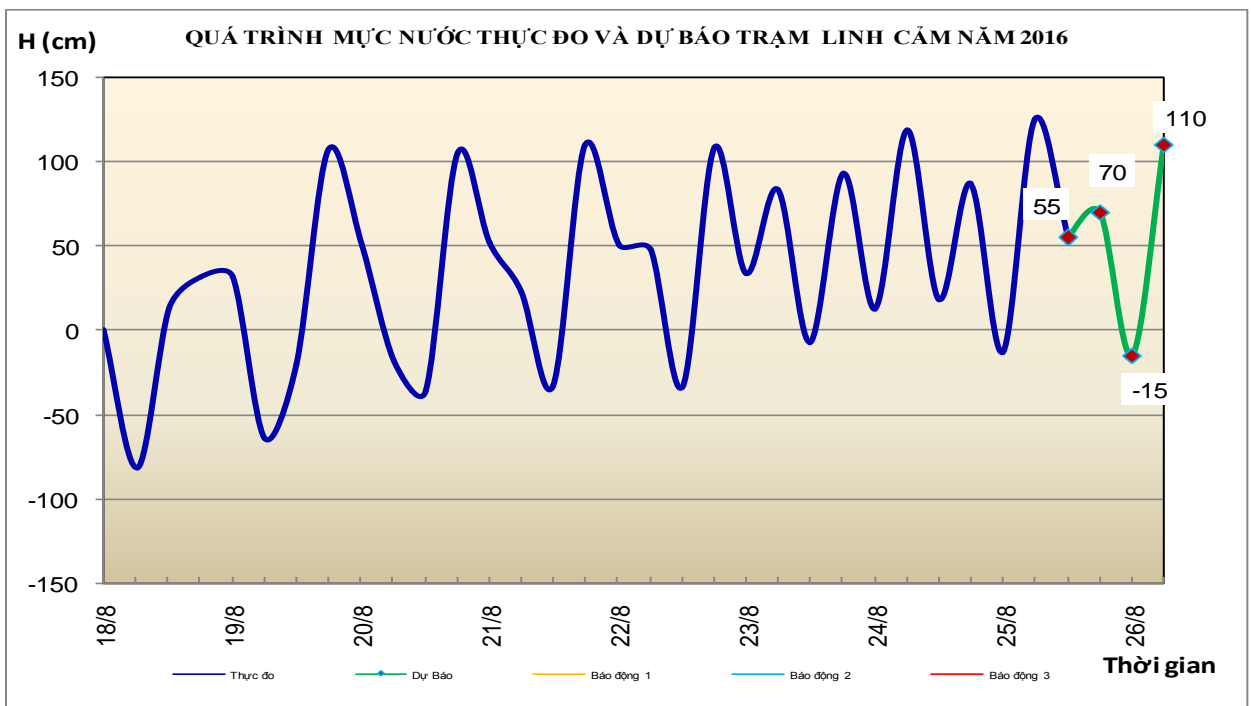
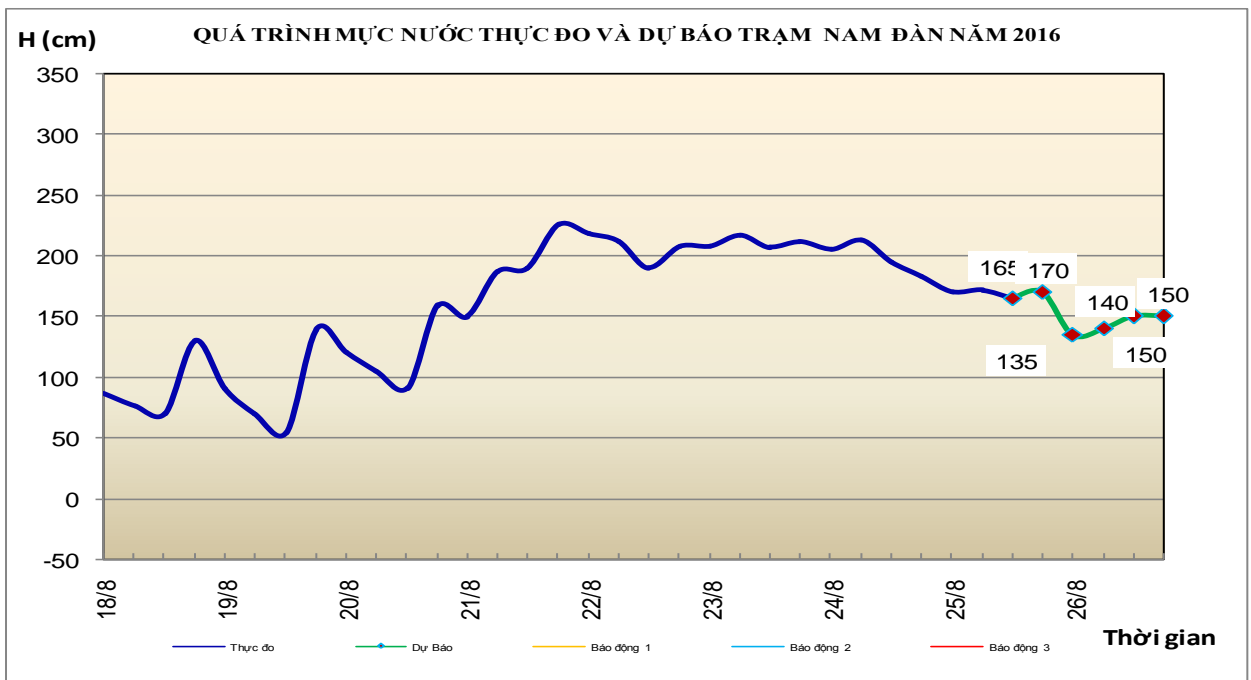
Hà Nội, ngày 25 tháng 8 năm 2016

BẢN TIN DỰ BÁO THỦY VĂN HẠN NGẮN CÁC SÔNG TRUNG BỘ, TÂY NGUYÊN VÀ NAM BỘ

1. Khu vực Bắc Trung Bộ

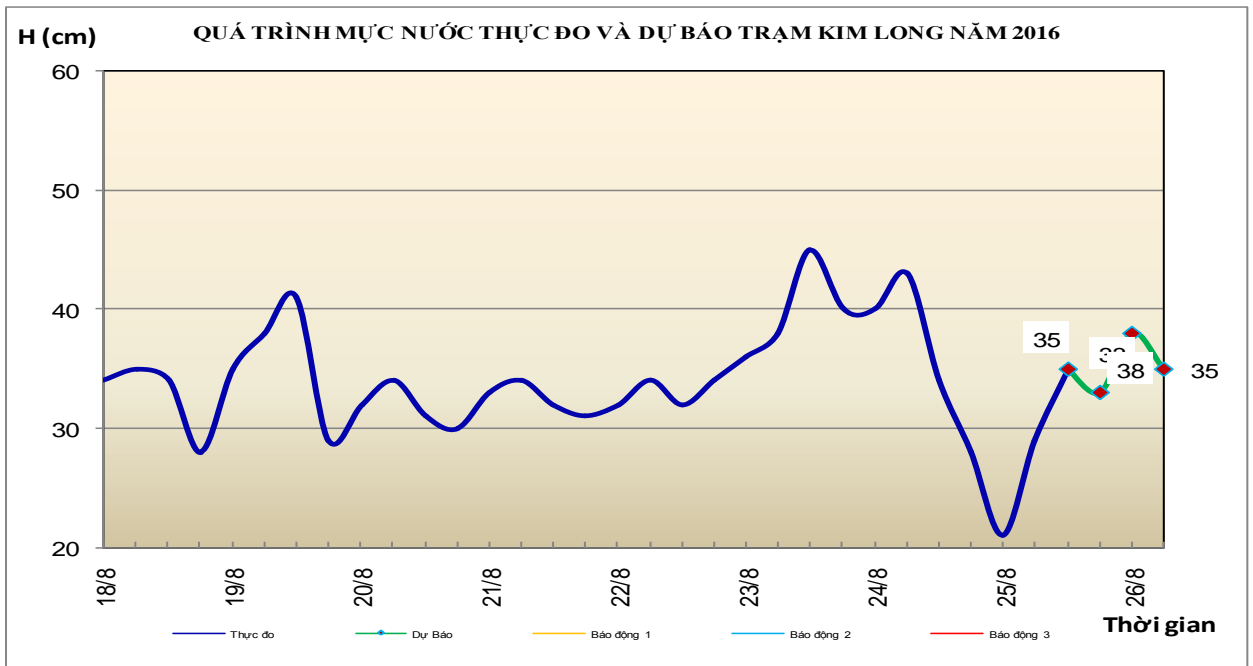
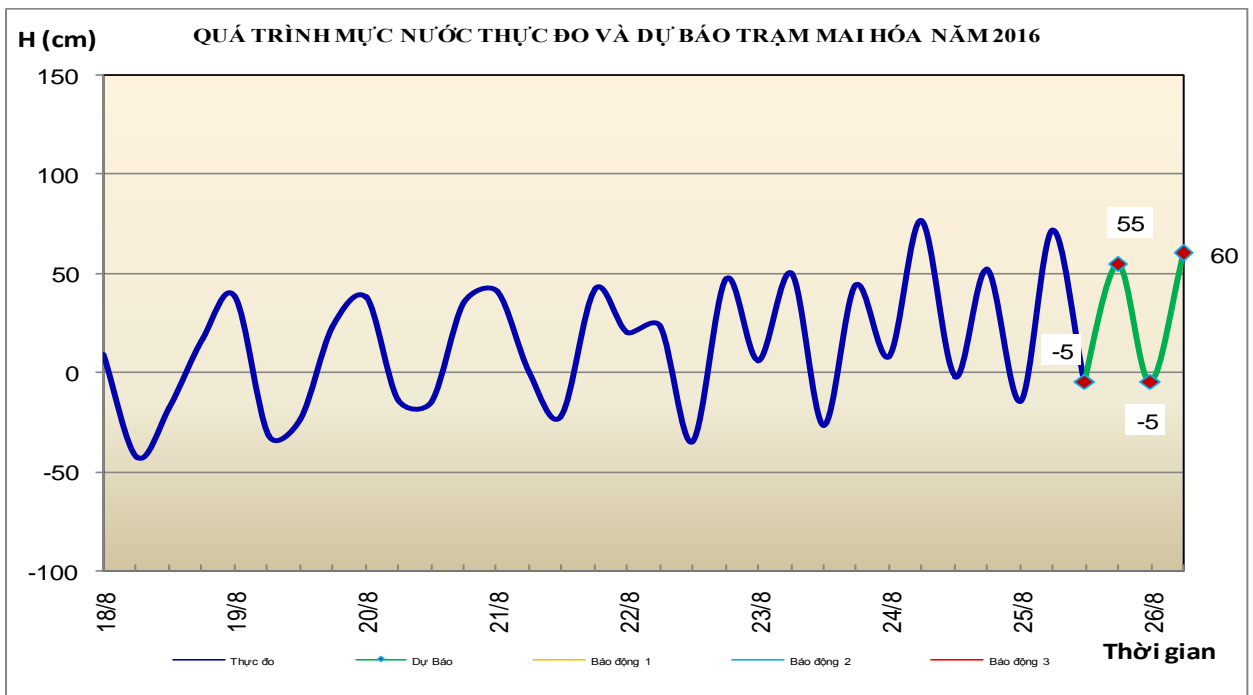
Nhận xét	Dự báo
1.1. Sông Bưởi: Mức nước đang xuống chậm.	Mức nước tiếp tục xuống chậm.
1.2. Sông Mã: Mức nước đang xuống chậm.	Mức nước tiếp tục xuống chậm.
1.3. Sông Chu: Mức nước hạ lưu chịu ảnh hưởng điều tiết của công trình thủy điện.	Mức nước thượng lưu xuống chậm, hạ lưu chịu ảnh hưởng điều tiết của công trình thủy điện.
1.4. Sông Cả: Mức nước thượng lưu biến đổi chậm, trung lưu chịu ảnh hưởng điều tiết của công trình thủy điện, hạ lưu chịu ảnh hưởng của thủy triều.	Mức nước thượng lưu biến đổi chậm, trung lưu chịu ảnh hưởng điều tiết của công trình thủy điện, hạ lưu chịu ảnh hưởng của thủy triều.
1.5. Sông La: Mức nước thượng lưu biến đổi chậm, hạ lưu chịu ảnh hưởng của thủy triều.	Mức nước thượng lưu biến đổi chậm, hạ lưu chịu ảnh hưởng của thủy triều.





2. Khu vực Trung Trung Bộ

Nhận xét	Dự báo
2.1. Sông Gianh: Mức nước thượng lưu sông có dao động, hạ lưu biến đổi chậm.	Mức nước thượng nguồn có dao động, hạ lưu biến đổi chậm.
2.2. Sông Hương: Mức nước biến đổi chậm.	Mức nước biến đổi chậm.
2.3. Các sông khác: Mức nước thượng lưu các sông ở Quảng Trị, Quảng Nam có dao động.	Mức nước thượng lưu các sông ở Quảng Bình - Quảng Trị, Quảng Nam có dao động.

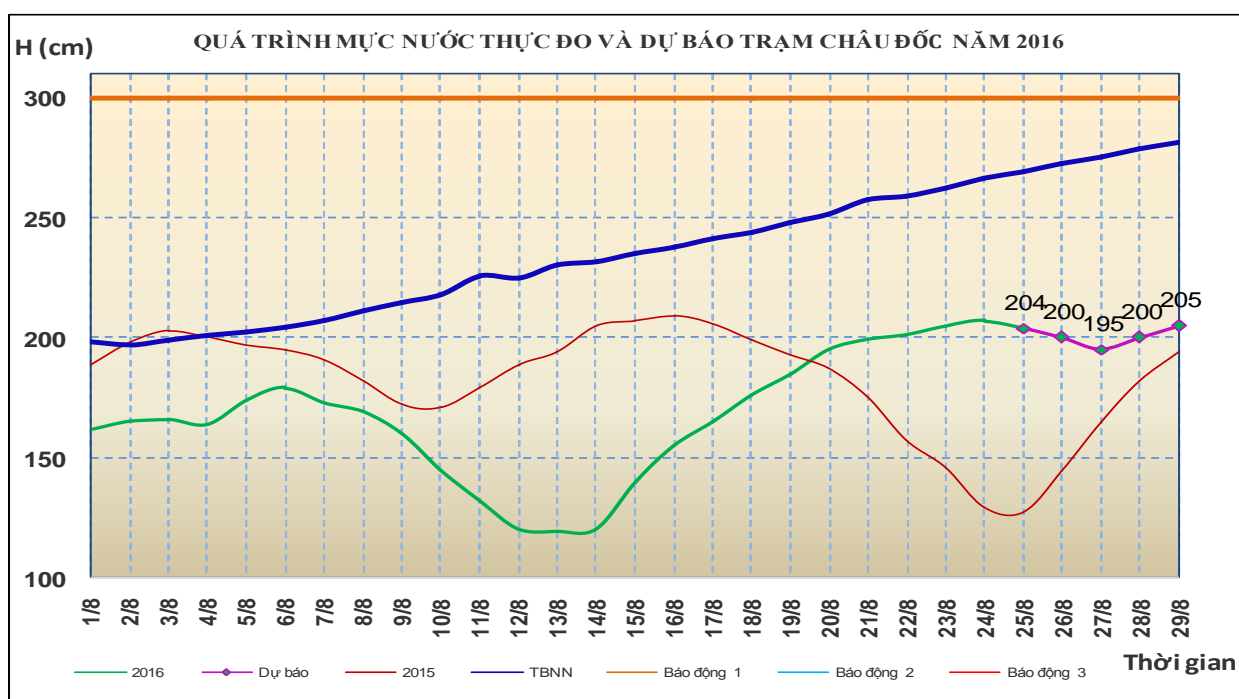
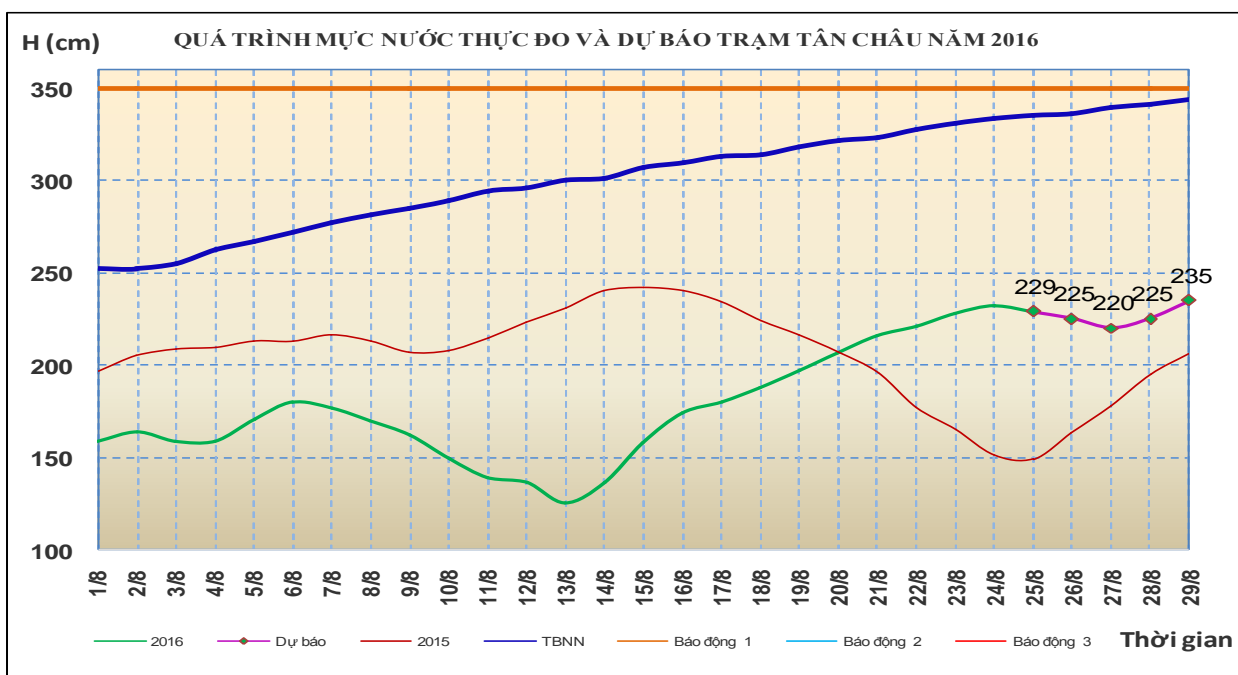


3. Khu vực Bình Thuận và Tây Nguyên

Nhận xét	Dự báo
3.1. Bình Thuận: Mức nước các sông biến đổi chậm.	Mức nước các sông biến đổi chậm.
3.2. Sông Sê San: Mức nước sông Sê San có dao động nhỏ.	Trong 24 giờ tới, mức nước sông Sê San có dao động.
3.3. Sông Srêpôk: Mức nước sông Srêpôk dao động theo điều tiết hồ chứa.	Mức nước sông Srêpôk tiếp tục dao động theo điều tiết hồ chứa.
3.4 Các sông khác: Mức nước các sông khác ở Tây Nguyên biến đổi chậm.	Mức nước các sông khác ở Tây Nguyên có dao động nhỏ.

4. Khu vực Nam Bộ

Nhận xét	Dự báo
<p>4.1. Sông Cửu Long: Mức nước đầu nguồn sông Cửu Long đang lên. Mức nước cao nhất ngày 24/8 trên sông Tiền tại Tân Châu: 2,32m, trên sông Hậu tại Châu Đốc: 2,07m.</p>	<p>Mức nước đầu nguồn sông Cửu Long biến đổi chậm. Đến ngày 29/8, mức nước cao nhất ngày tại Tân Châu ở mức 2,35m; tại Châu Đốc ở mức 2,05m.</p>
<p>4.2. Sông Đồng Nai: Mức nước sông Đồng Nai tại Tà Lài biến đổi chậm, lúc 7h/24/8: 111,47m.</p>	<p>Trong 24h tới mức nước sông Đồng Nai tại Tà Lài biến đổi chậm và ở mức 111,50m.</p>



5. Bảng mực nước thực đo và dự báo

5.1. Khu vực Trung Bộ và Tây Nguyên

Đơn vị: cm

Sông	Trạm	Mực nước thực đo		Mực nước dự báo		
		19h-24/08	7h-25/08	19h-25/08	7h-26/08	19h-26/08
Mã	Lý Nhân	517	502 ↓	485 ↓	470 ↓	
Mã	Giàng	93	133 ↑	50 ↓	110 ↑	
Cả	Nam Đàn	183	172 ↑	170 ↓	140 ↓	150 ↑
La	Linh Cảm	87	125 ↑	70 ↓	110 ↑	
Gianh	Mai Hóa	52	72 ↑	55 ↓	60 ↑	
Hương	Kim Long	28	29 ↑	33 ↑	35 ↑	
Vu Gia	Ái Nghĩa	266	349 ↑			
Thu Bồn	Câu Lâu	17	26 ↓			
Trà Khúc	Trà Khúc	129	140 ↑			
Ba	Phú Lâm	-22	-13 ↓			
Cái Nha Trang	Đồng Trăng	303	318 ↑			
DakBla	KonTum	51610	51582 ↓	51590 ↑	51590 →	
Srêpôk	Bản Đôn	16936	16887 ↓	16915 ↑	16865 ↓	
Đồng Nai	Tà Lài	11140	11147 ↑	11150 ↑	11150 →	

5.2. Khu vực Nam Bộ

Đơn vị: cm

Sông	Trạm	Mực nước	Mực nước dự báo				
		24/08	25/08	26/08	27/08	28/08	29/08
Sông Tiền	Tân Châu	232 ↑	229 ↓	225 ↓	220 ↓	225 ↑	235 ↑
	Mỹ Thuận	139 ↑	135 ↓	133 ↓	128 ↓	130 ↑	132 ↑
Sông Hậu	Châu Đốc	207 ↑	204 ↓	200 ↓	195 ↓	200 ↑	205 ↑
	Cần Thơ	151 ↑	150 ↓	142 ↓	135 ↓	137 ↑	142 ↑

Tin phát lúc: 11h00'

Duyệt bản tin: Phùng Tiến Dũng

**PHÒNG DỰ BÁO THỦY VĂN TRUNG BỘ,
TÂY NGUYÊN VÀ NAM BỘ**

Dự báo viên: Huệ, Ngân, Nhung, Vân