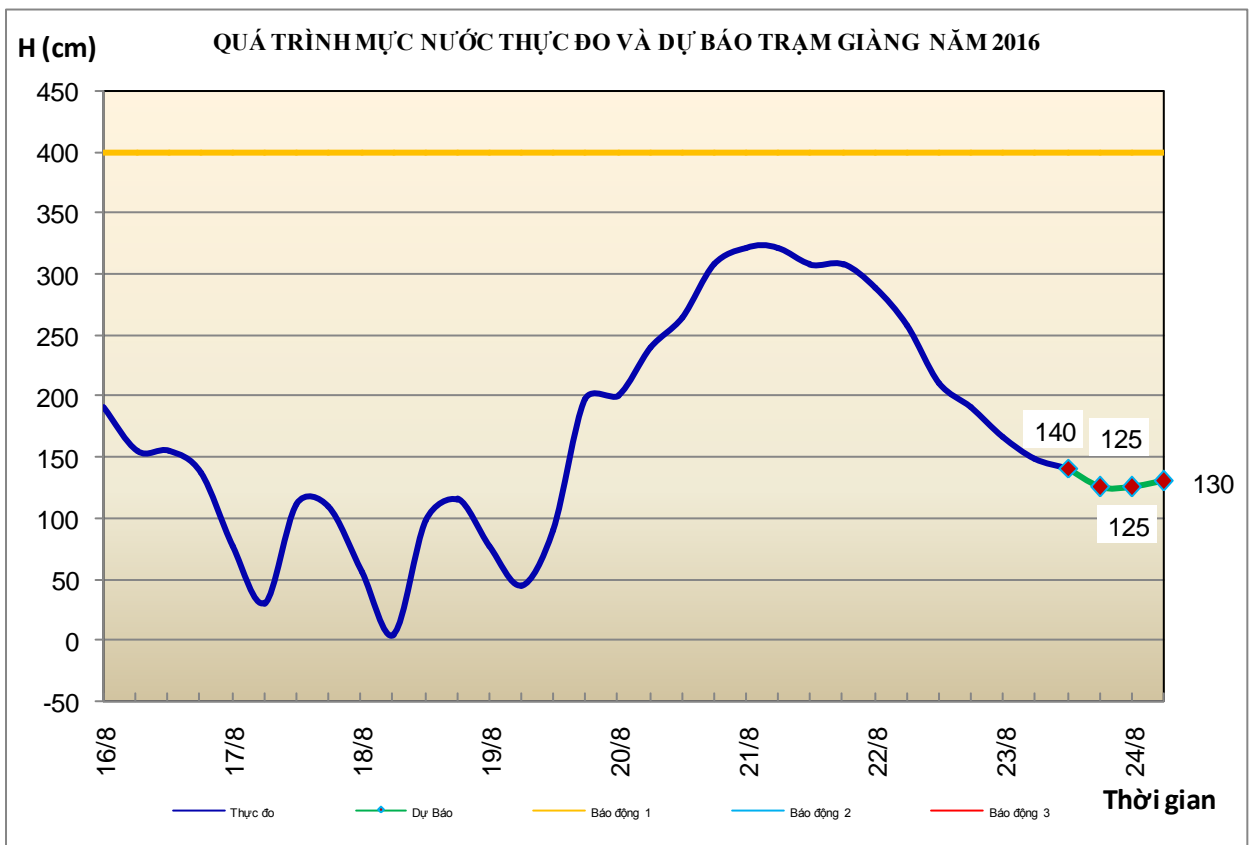


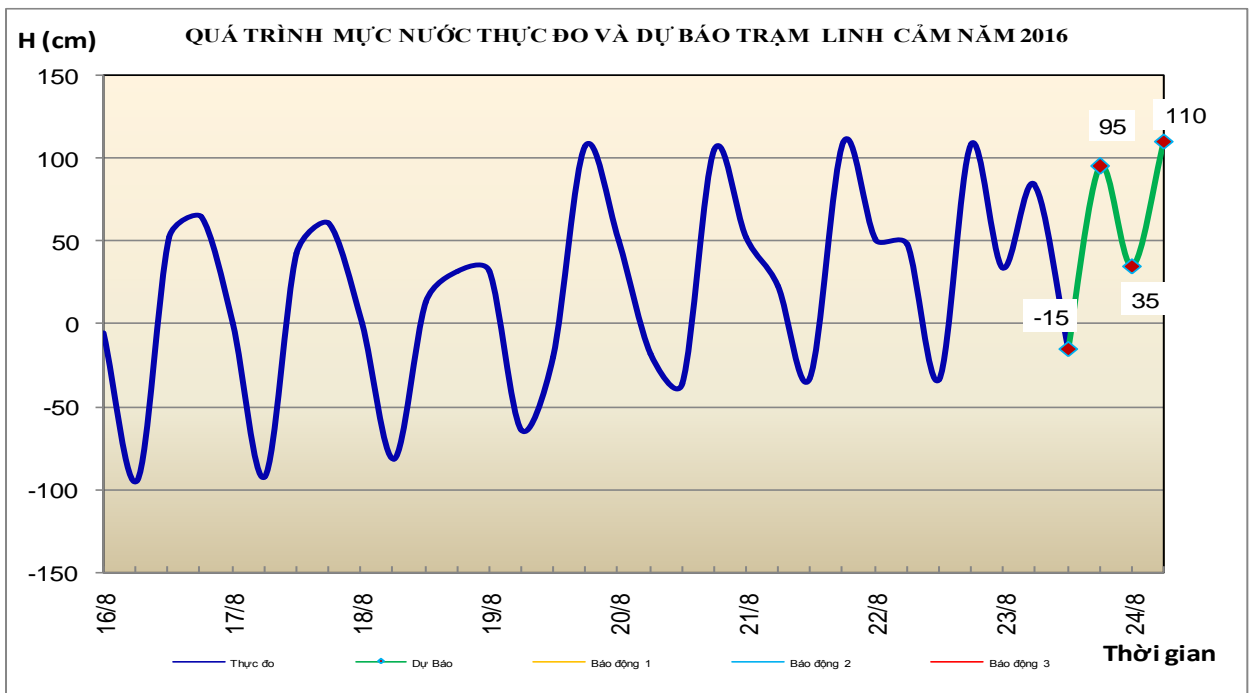
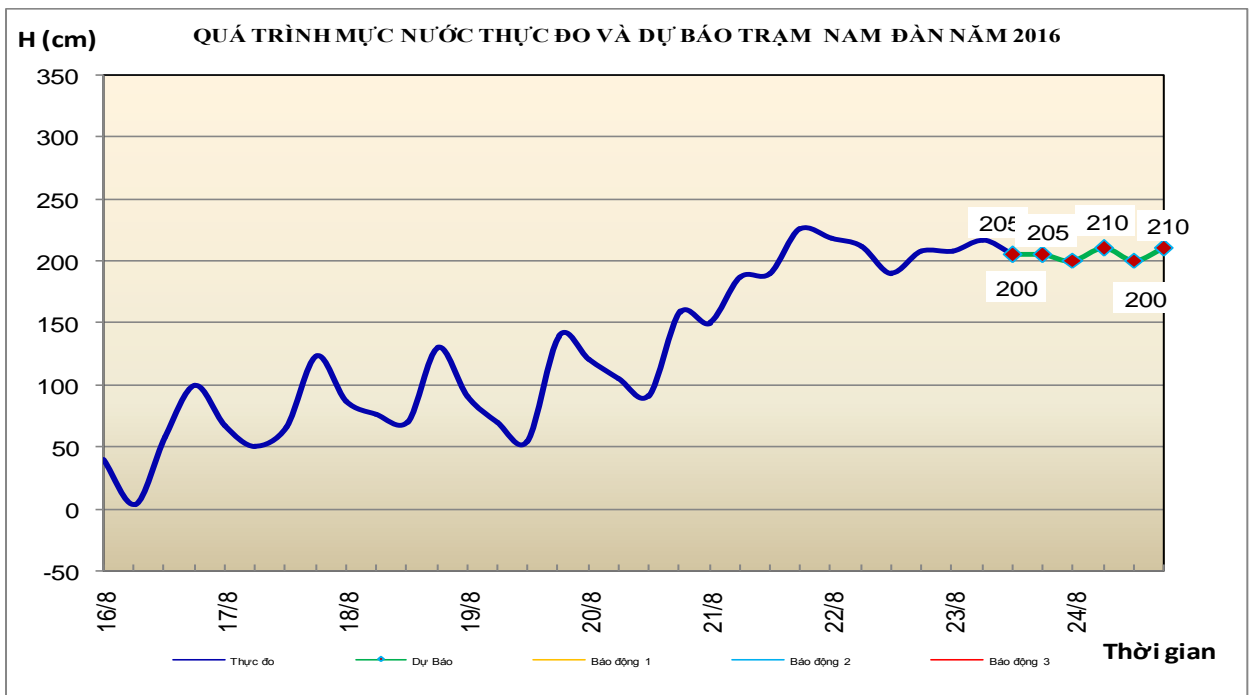
Hà Nội, ngày 23 tháng 8 năm 2016

BẢN TIN DỰ BÁO THỦY VĂN HẠN NGẮN CÁC SÔNG TRUNG BỘ, TÂY NGUYÊN VÀ NAM BỘ

1. Khu vực Bắc Trung Bộ

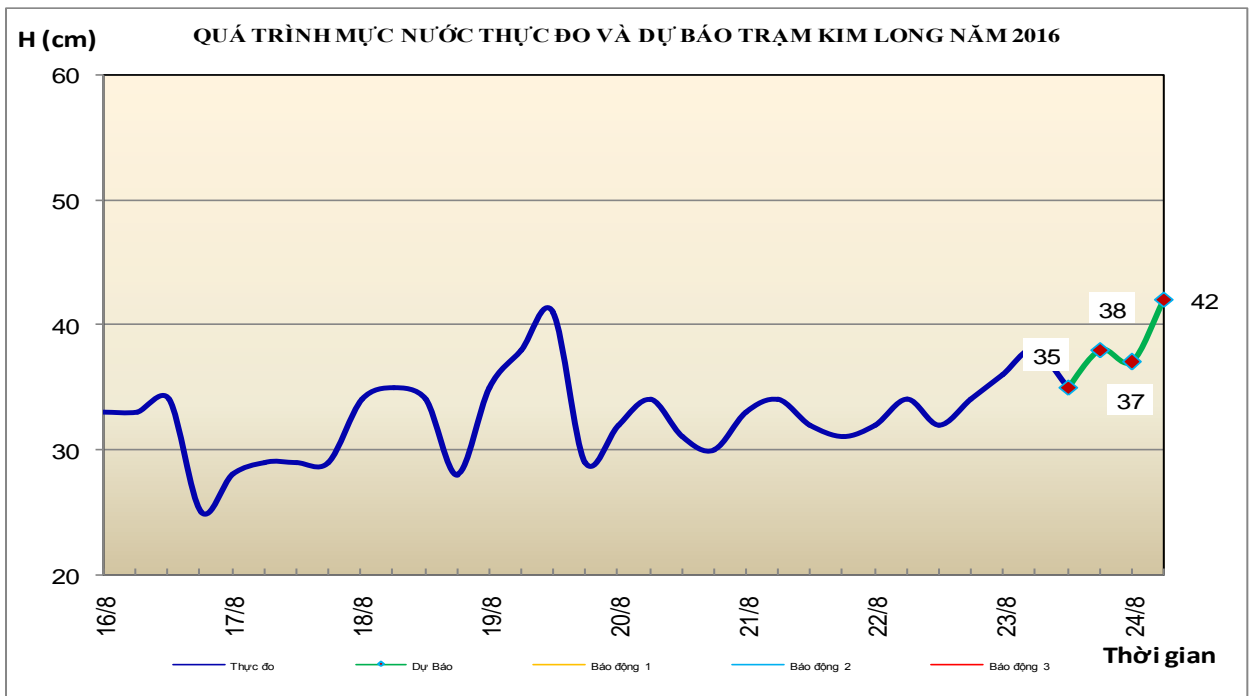
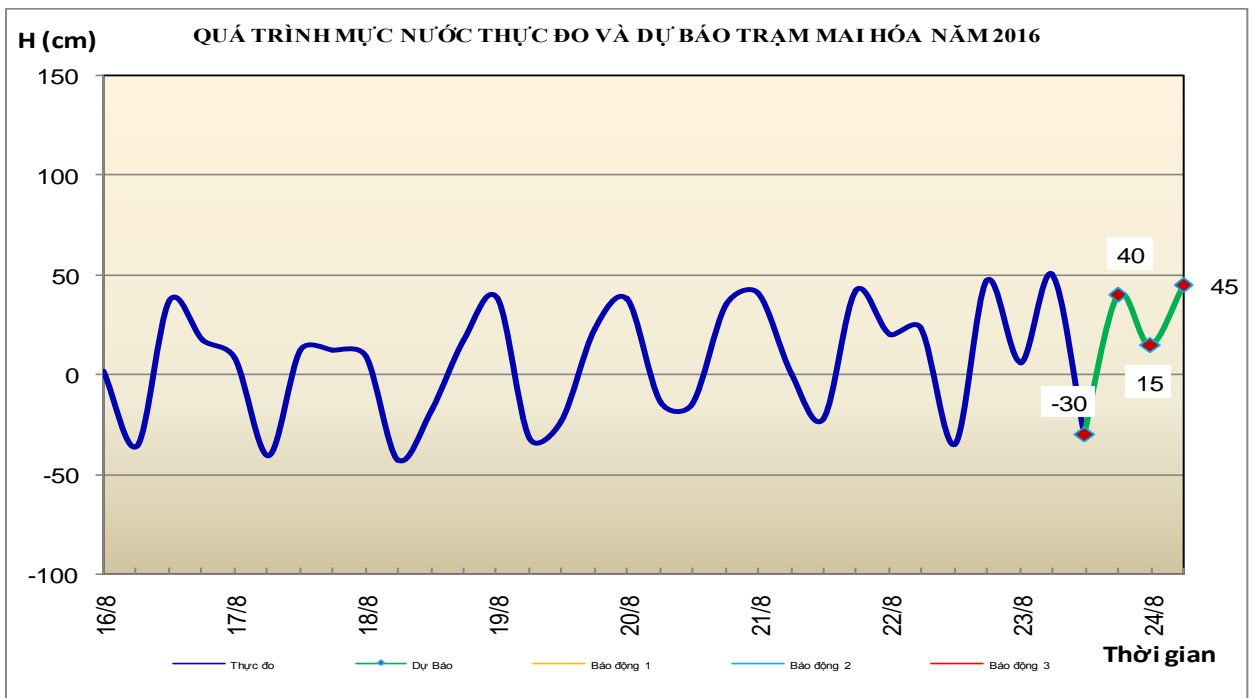
Nhận xét	Dự báo
1.1. Sông Bưởi: Mực nước đang xuống .	Mực nước tiếp tục xuống.
1.2. Sông Mã: Mực nước đang xuống.	Mực nước tiếp tục xuống chậm.
1.3. Sông Chu: Mực nước hạ lưu xuống chậm.	Mực nước có dao động.
1.4. Sông Cả: Mực nước đang xuống chậm.	Mực nước thượng lưu biến đổi chậm, trung lưu chịu ảnh hưởng điều tiết của công trình thủy điện, hạ lưu chịu ảnh hưởng của thủy triều.
1.5. Sông La: Mực nước thượng lưu có dao động, hạ lưu chịu ảnh hưởng của thủy triều.	Mực nước thượng lưu có dao động, hạ lưu chịu ảnh hưởng của thủy triều.





2. Khu vực Trung Trung Bộ

Nhận xét	Dự báo
2.1. Sông Gianh: Mức nước sông biến đổi chậm.	Mức nước sông biến đổi chậm.
2.2. Sông Hương: Mức nước biến đổi chậm.	Mức nước biến đổi chậm.
2.3. Các sông khác: Mức nước các sông khác từ Quảng Bình đến Thừa Thiên Huế biến đổi chậm.	Mức nước các sông khác từ Quảng Bình đến Thừa Thiên Huế biến đổi chậm.

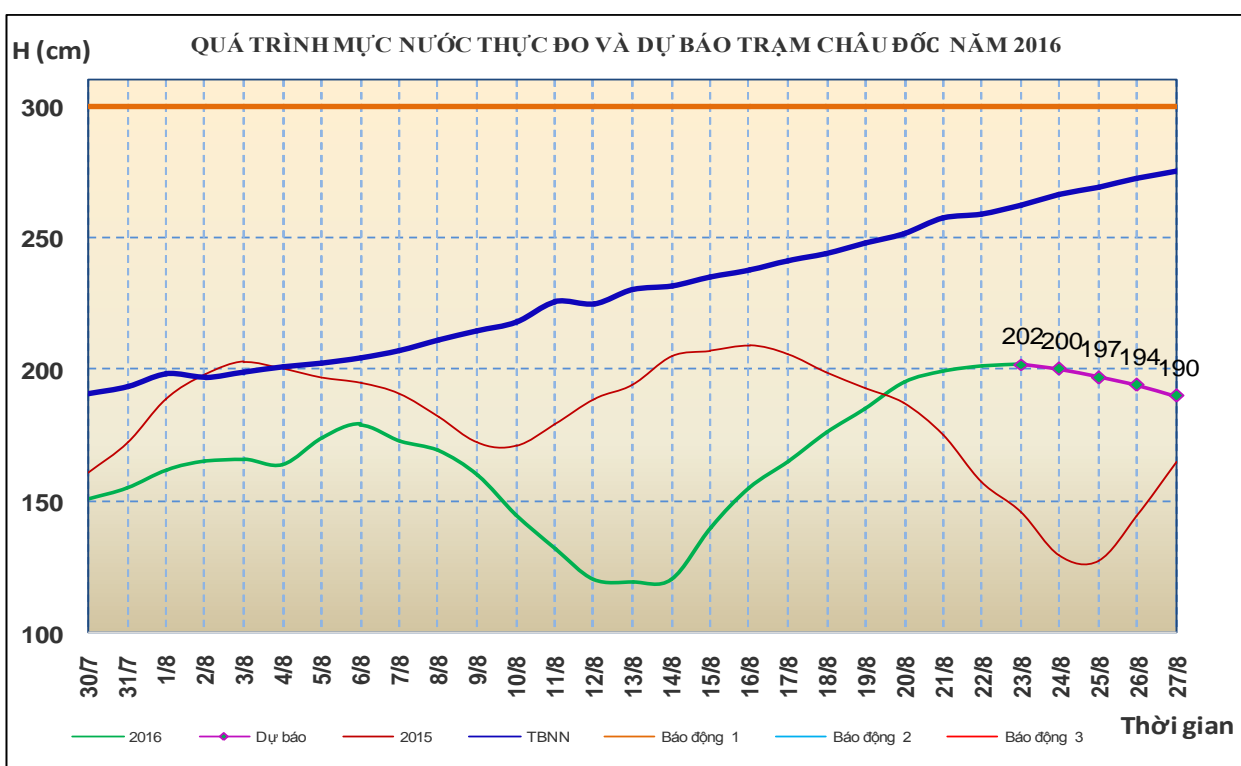
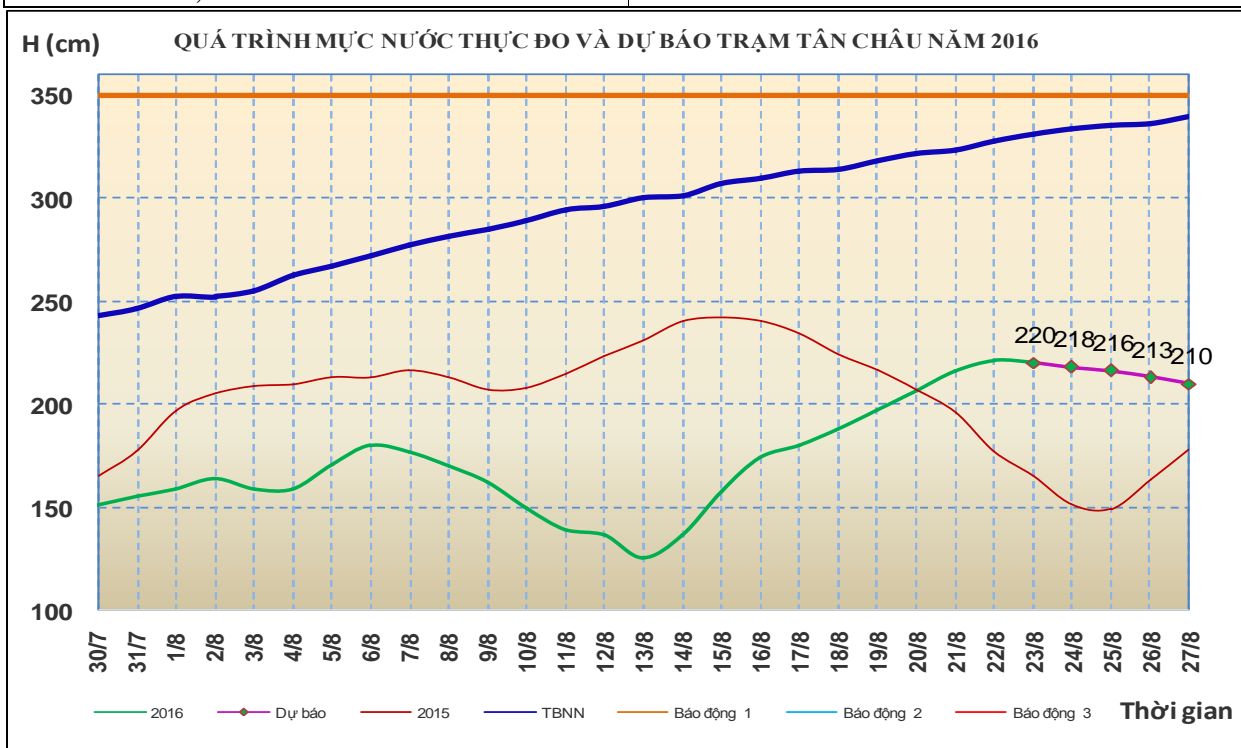


3. Khu vực Bình Thuận và Tây Nguyên

Nhận xét	Dự báo
3.1. Bình Thuận: Mức nước các sông biến đổi chậm.	Mức nước các sông biến đổi chậm.
3.2. Sông Sê San: Mức nước sông Đăkbla có dao động nhỏ.	Trong 24 giờ tới, mức nước sông Sê San có dao động.
3.3. Sông Srêpôk: Mức nước sông Srêpôk dao động theo điều tiết hồ chứa.	Mức nước sông Srêpôk tiếp tục dao động theo điều tiết hồ chứa.
3.4 Các sông khác: Mức nước các sông khác ở Tây Nguyên có dao động nhỏ.	Trong 24 giờ tới, trên một số sông suối nhỏ ở Tây Nguyên có khả năng xuất hiện một đợt lũ.

4. Khu vực Nam Bộ

Nhận xét	Dự báo
4.1. Sông Cửu Long: Mức nước đầu nguồn sông Cửu Long đang lên. Mức nước cao nhất ngày 22/8 trên sông Tiền tại Tân Châu: 2,21m, trên sông Hậu tại Châu Đốc: 2,01m.	Trong 1-2 ngày tới, mức nước đầu nguồn sông Cửu Long biến đổi chậm, sau đó xuống. Đến ngày 27/8, mức nước cao nhất ngày tại Tân Châu ở mức 2,10m; tại Châu Đốc ở mức 1,90m.
4.2. Sông Đồng Nai: Mức nước sông Đồng Nai tại Tà Lài có dao động, lúc 7h/23/8: 111,42m.	Trong 24h tới mức nước sông Đồng Nai tại Tà Lài có dao động và ở mức 111,65m.



5. Bảng mực nước thực đo và dự báo

5.1. Khu vực Trung Bộ và Tây Nguyên

Đơn vị: cm

Sông	Trạm	Mực nước thực đo		Mực nước dự báo		
		19h-22/08	7h-23/08	19h-23/08	7h-24/08	19h-24/08
Mã	Lý Nhân	681	648 ↓	610 ↓	590 ↓	
Mã	Giàng	190	148 ↓	125 ↓	130 ↑	
Cả	Nam Đàn	208	217 ↑	205 ↓	210 ↑	210 →
La	Linh Cảm	108	84 ↓	95 ↑	110 ↑	
Gianh	Mai Hóa	47	50 ↓	40 ↓	45 ↑	
Hương	Kim Long	34	38 ↑	38 →	42 ↑	
Vu Gia	Ái Nghĩa	237	311 ↑			
Thu Bồn	Câu Lâu	-19	0 ↓			
Trà Khúc	Trà Khúc	68	72 ↑			
Ba	Phú Lâm	-53	-31 ↓			
Cái Nha Trang	Đồng Trăng	294	296 ↑			
DakBla	KonTum	51574	51588 ↑	51595 ↑	51615 ↑	
Srêpôk	Bản Đôn	16841	16822 →	16880 ↑	16800 ↓	
Đồng Nai	Tà Lài	11118	11142 ↑	11160 ↑	11165 ↑	

5.2. Khu vực Nam Bộ

Đơn vị: cm

Sông	Trạm	Mực nước	Mực nước dự báo				
		22/08	23/08	24/08	25/08	26/08	27/08
Sông Tiền	Tân Châu	221 ↑	220 ↓	218 ↓	216 ↓	213 ↓	210 ↓
	Mỹ Thuận	121 ↓	120 ↓	117 ↓	113 ↓	109 ↓	105 ↓
Sông Hậu	Châu Đốc	201 ↑	202 ↑	200 ↓	197 ↓	194 ↓	190 ↓
	Cần Thơ	143 →	140 ↓	135 ↓	130 ↓	125 ↓	120 ↓

Tin phát lúc: 11h00'

Duyệt bản tin: Phùng Tiến Dũng

**PHÒNG DỰ BÁO THỦY VĂN TRUNG BỘ,
TÂY NGUYÊN VÀ NAM BỘ**

Dự báo viên: Huệ, Ngân, Nhung, Vân