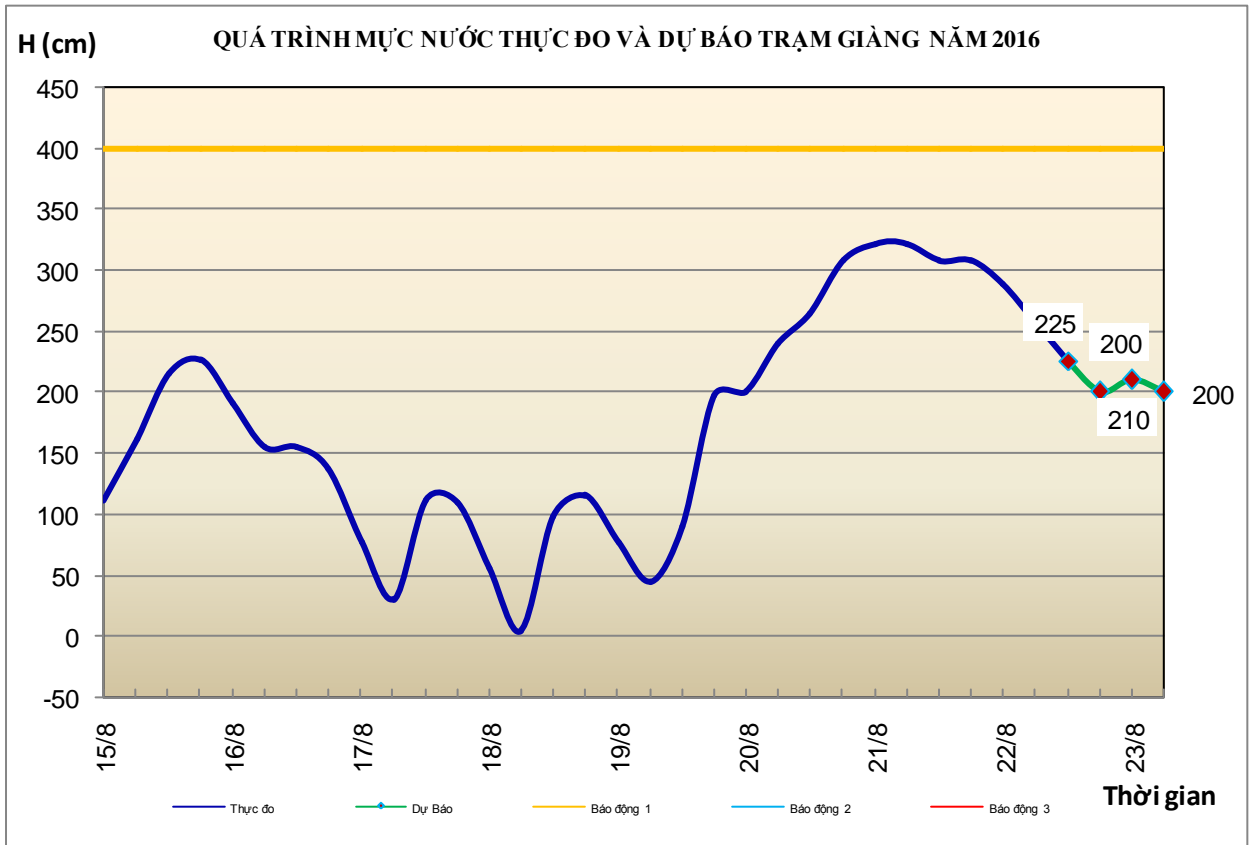


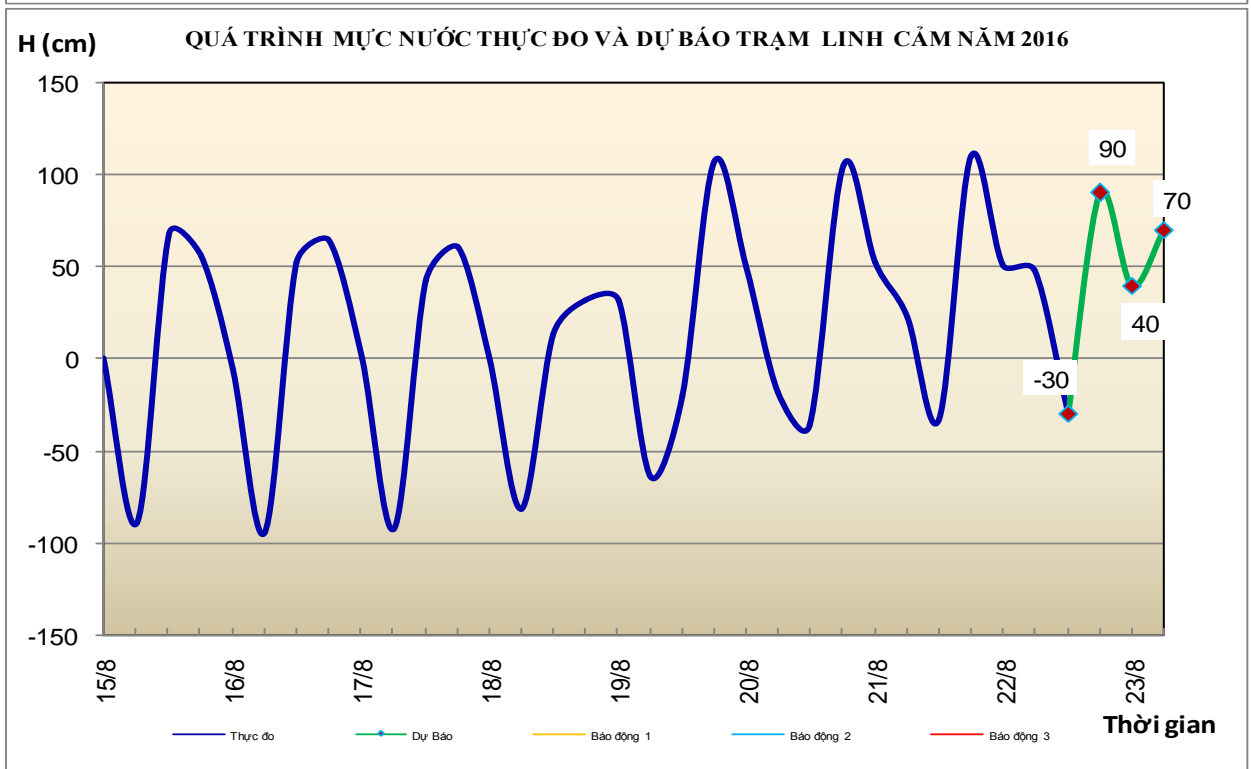
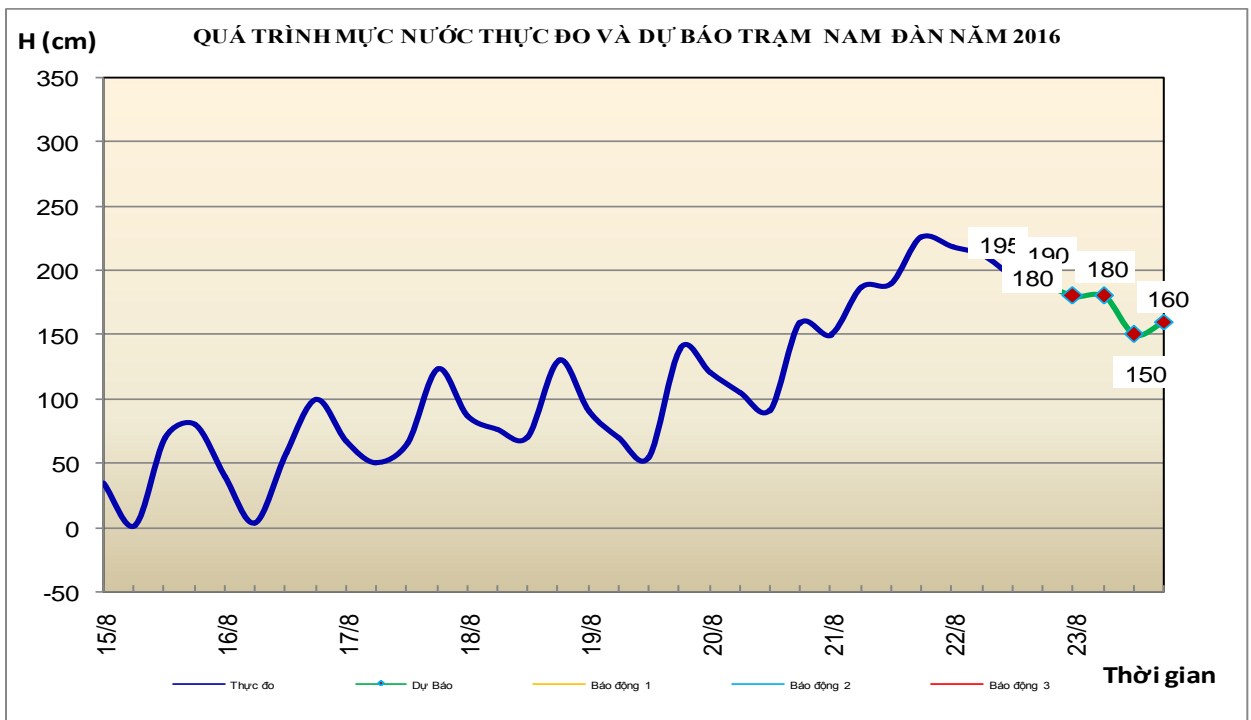
Hà Nội, ngày 22 tháng 8 năm 2016

## BẢN TIN DỰ BÁO THỦY VĂN HẠN NGẮN CÁC SÔNG TRUNG BỘ, TÂY NGUYÊN VÀ NAM BỘ

### 1. Khu vực Bắc Trung Bộ

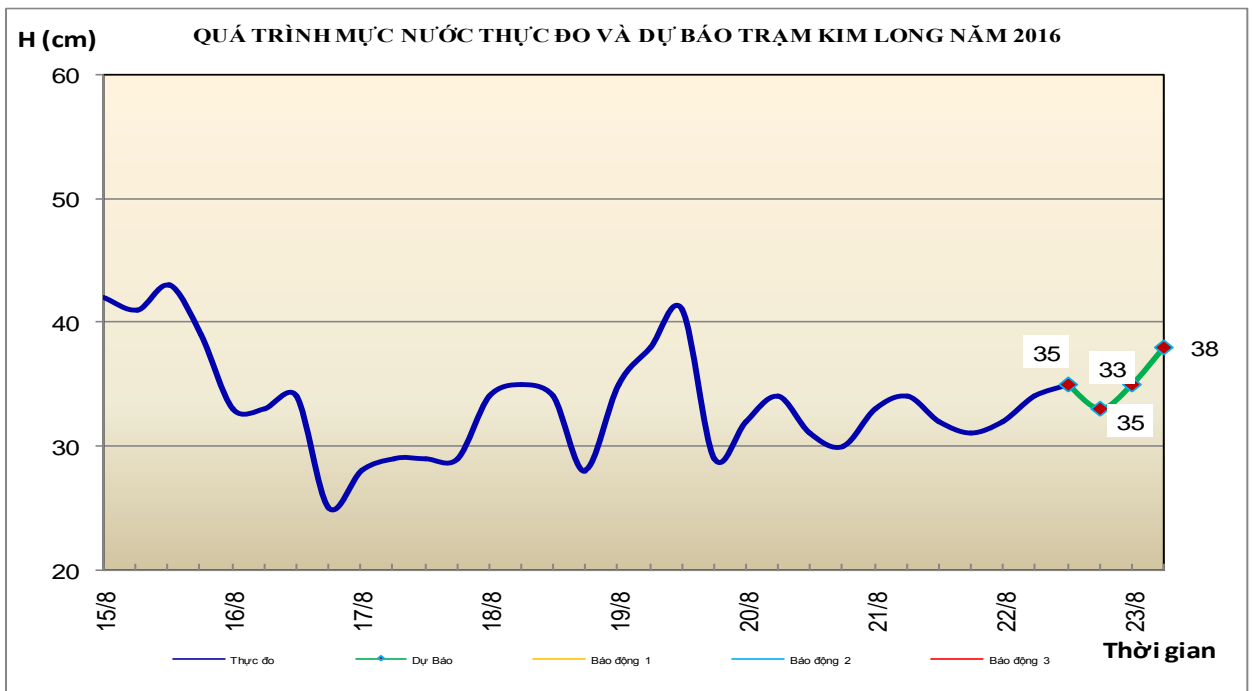
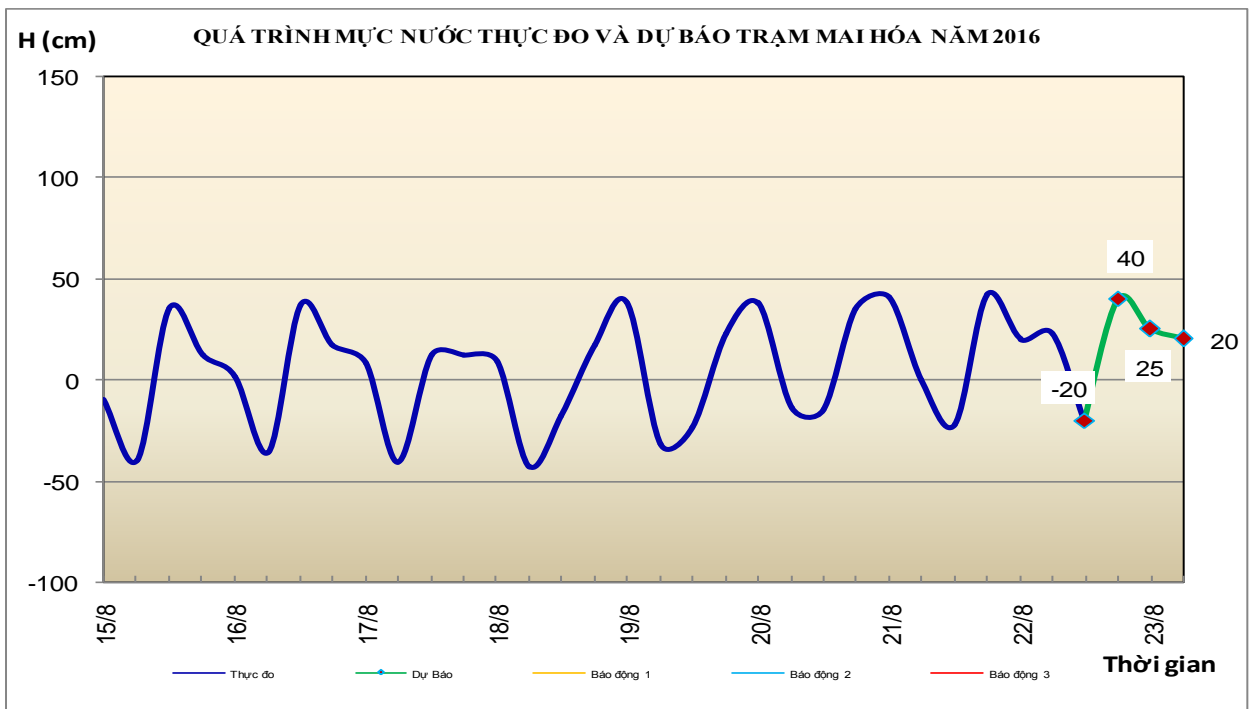
Nhận xét	Dự báo
<b>1.1. Sông Bưởi:</b> Mực nước đang xuống.	Mực nước tiếp tục xuống.
<b>1.2. Sông Mã:</b> Mực nước đang xuống.	Mực nước tiếp tục xuống.
<b>1.3. Sông Chu:</b> Mực nước đang xuống chậm.	Mực nước thượng lưu biến đổi chậm, hạ lưu chịu ảnh hưởng điều tiết công trình thủy điện.
<b>1.4. Sông Cả:</b> Mực nước đang xuống chậm.	Mực nước sông cả tiếp tục xuống chậm.
<b>1.5. Sông La:</b> Mực nước thượng lưu biến đổi chậm, hạ lưu chịu ảnh hưởng của thủy triều.	Mực nước thượng lưu có dao động nhỏ, hạ lưu chịu ảnh hưởng của thủy triều.





## 2. Khu vực Trung Trung Bộ

Nhận xét	Dự báo
<b>2.1. Sông Gianh:</b> Mức nước sông biến đổi chậm.	Mức nước sông biến đổi chậm.
<b>2.2. Sông Hương:</b> Mức nước biến đổi chậm.	Mức nước biến đổi chậm.
<b>2.3. Các sông khác:</b> Mức nước các sông khác từ Quảng Bình đến Thừa Thiên Huế biến đổi chậm.	Mức nước các sông khác từ Quảng Bình đến Thừa Thiên Huế biến đổi chậm.

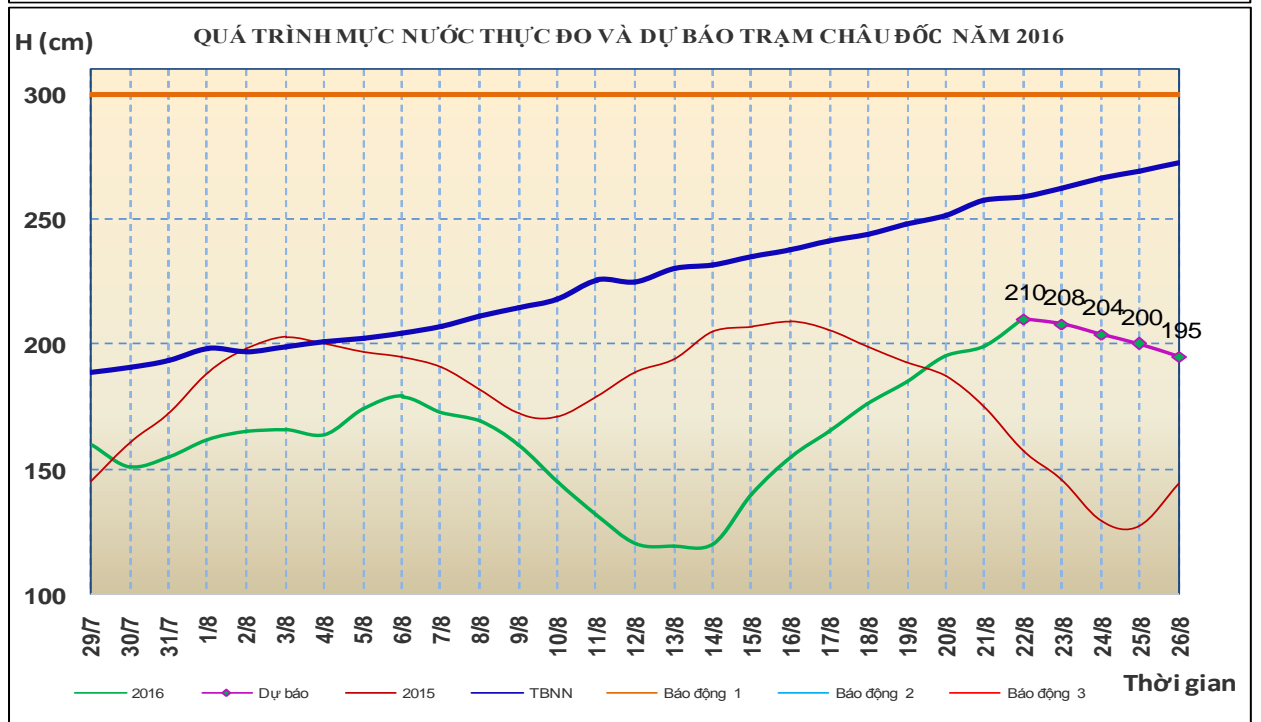
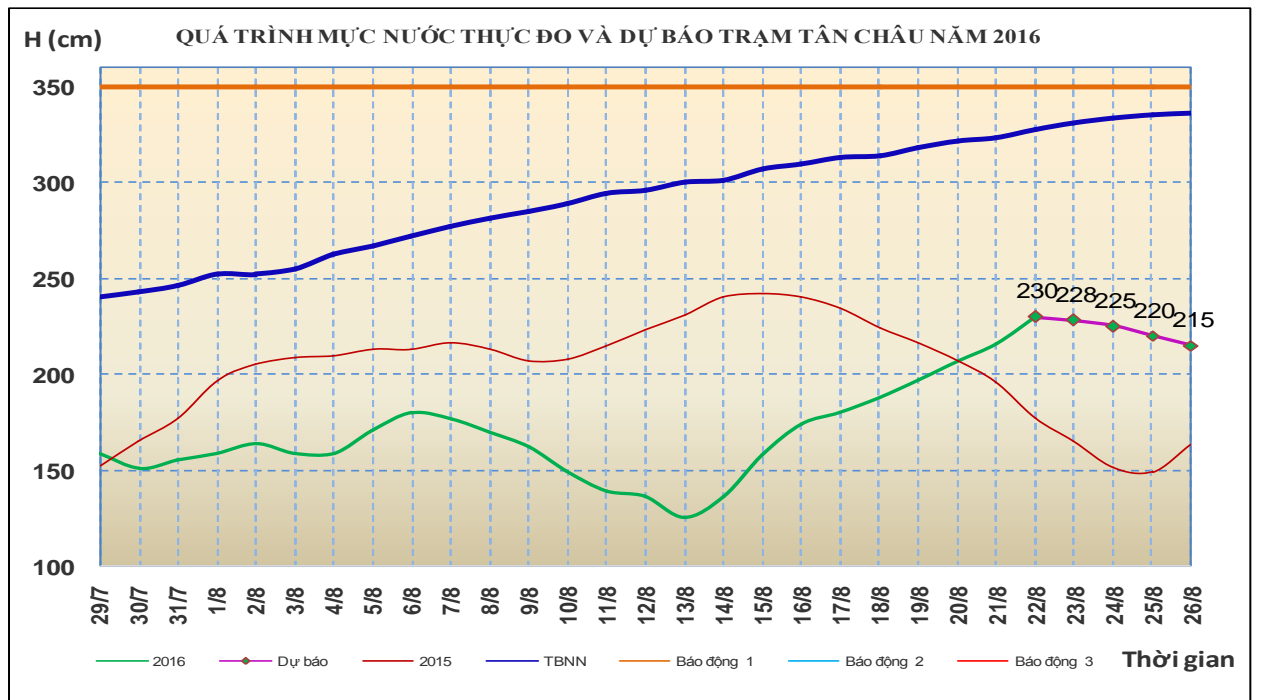


### 3. Khu vực Bình Thuận và Tây Nguyên

Nhận xét	Dự báo
<b>3.1. Bình Thuận:</b> Mức nước các sông biến đổi chậm.	Mức nước các sông biến đổi chậm.
<b>3.2. Sông Sê San:</b> Mức nước sông Đakbla biến đổi chậm.	Trong 24 giờ tới, mức nước sông Sê San có dao động nhỏ.
<b>3.3. Sông Srêpôk:</b> Mức nước sông Srêpôk dao động theo điều tiết hồ chứa.	Mức nước sông Srêpôk tiếp tục dao động theo điều tiết hồ chứa.
<b>3.4 Các sông khác:</b> Mức nước các sông khác ở Tây Nguyên biến đổi chậm.	Mức nước các sông khác ở Tây Nguyên có dao động nhỏ.

#### 4. Khu vực Nam Bộ

Nhận xét	Dự báo
<p><b>4.1. Sông Cửu Long:</b> Mức nước sông Mê Công, đầu nguồn sông Cửu Long đang lên. Mức nước cao nhất ngày 21/8 trên sông Tiền tại Tân Châu: 2,16m, trên sông Hậu tại Châu Đốc: 1,99m.</p>	<p>Trong 1-2 ngày tới, mực nước đầu nguồn sông Cửu Long biến đổi chậm sau đó xuống. Đến ngày 26/8, mực nước cao nhất ngày tại Tân Châu ở mức 2,15m; tại Châu Đốc ở mức 1,95m.</p>
<p><b>4.2. Sông Đồng Nai:</b> Mực nước sông Đồng Nai tại Tà Lài biến đổi chậm, lúc 7h/22/8: 111,33m.</p>	<p>Trong 24h tới mực nước sông Đồng Nai tại Tà Lài có dao động và ở mức 111,30m.</p>



## 5. Bảng mực nước thực đo và dự báo

### 5.1. Khu vực Trung Bộ và Tây Nguyên

Đơn vị: cm

Sông	Trạm	Mực nước thực đo		Mực nước dự báo		
		19h-21/08	7h-22/08	19h-22/08	7h-23/08	19h-23/08
Mã	Lý Nhân	923	805 ↓	700 ↓	650 ↓	
Mã	Giàng	308	258 ↓	200 ↓	200 →	
Cả	Nam Đàn	226	212 ↓	190 ↓	180 ↓	160 ↓
La	Linh Cảm	110	48 ↓	90 ↑	70 ↓	
Gianh	Mai Hóa	42	23 ↓	40 ↑	20 ↓	
Hương	Kim Long	31	34 ↑	33 ↓	38 ↑	
Vu Gia	Ái Nghĩa	253	223 ↓			
Thu Bồn	Câu Lâu	-27	-6 ↓			
Trà Khúc	Trà Khúc	72	47 ↓			
Ba	Phú Lâm	-64	-31 ↓			
Cái Nha Trang	Đồng Trăng	294	294 →			
DakBla	KonTum	51562	51550 ↓	51555 ↑	51555 →	
Srêpôk	Bản Đôn	16829	16822 →	16830 ↑	16820 ↓	
Đồng Nai	Tà Lài	11138	11133 ↓	11125 ↓	11130 ↑	

### 5.2. Khu vực Nam Bộ

Đơn vị: cm

Sông	Trạm	Mực nước	Mực nước dự báo				
		21/08	22/08	23/08	24/08	25/08	26/08
Sông Tiền	Tân Châu	216 ↑	230 ↑	228 ↓	225 ↓	220 ↓	215 ↓
	Mỹ Thuận	128 ↑	132 ↑	135 ↑	132 ↓	128 ↓	122 ↓
Sông Hậu	Châu Đốc	199 ↑	210 ↑	208 ↓	204 ↓	200 ↓	195 ↓
	Cần Thơ	143 ↑	147 ↑	144 ↓	141 ↓	135 ↓	130 ↓

Tin phát lúc: 11h00'

Duyệt bản tin: Phùng Tiến Dũng

**PHÒNG DỰ BÁO THỦY VĂN TRUNG BỘ,  
TÂY NGUYÊN VÀ NAM BỘ**

Dự báo viên: Huệ, Ngân, Nhung, Vân