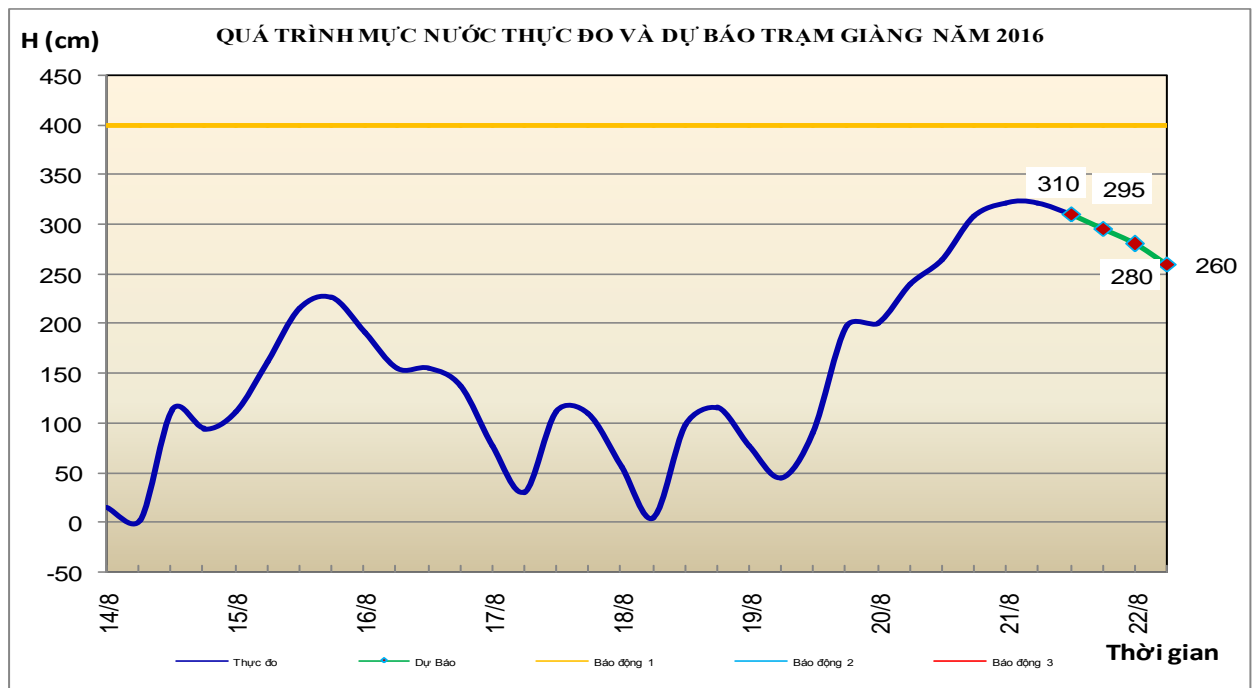


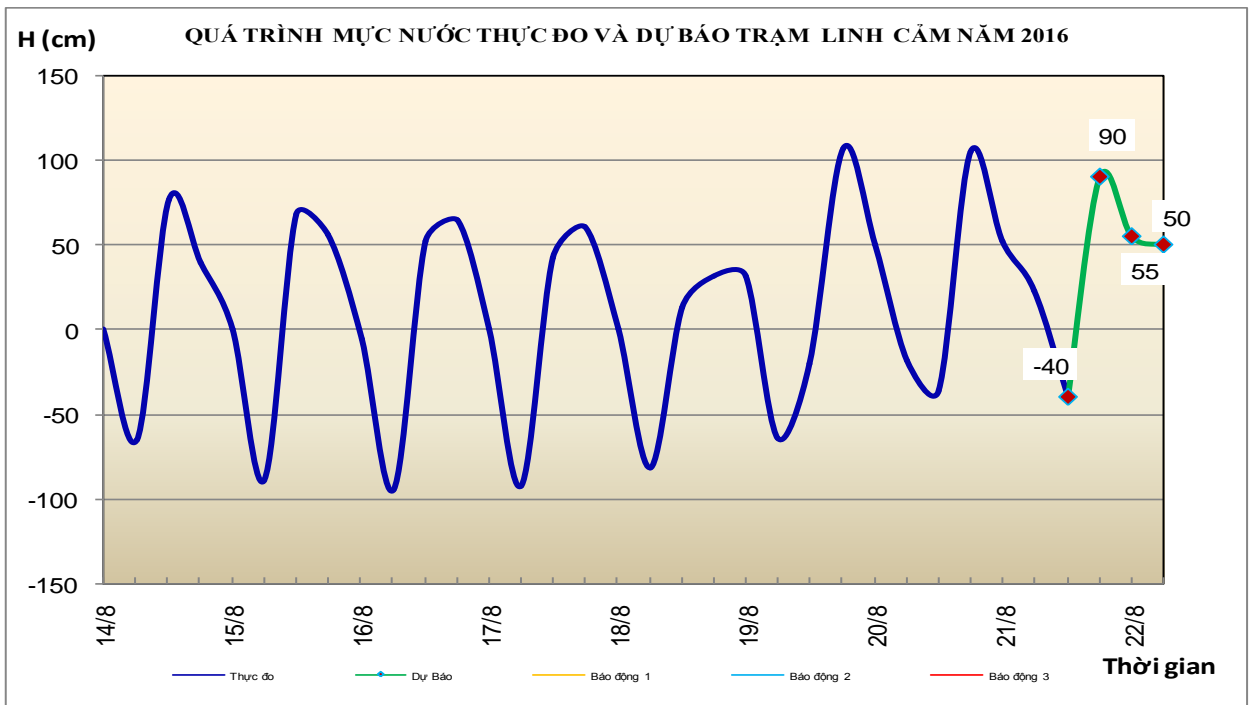
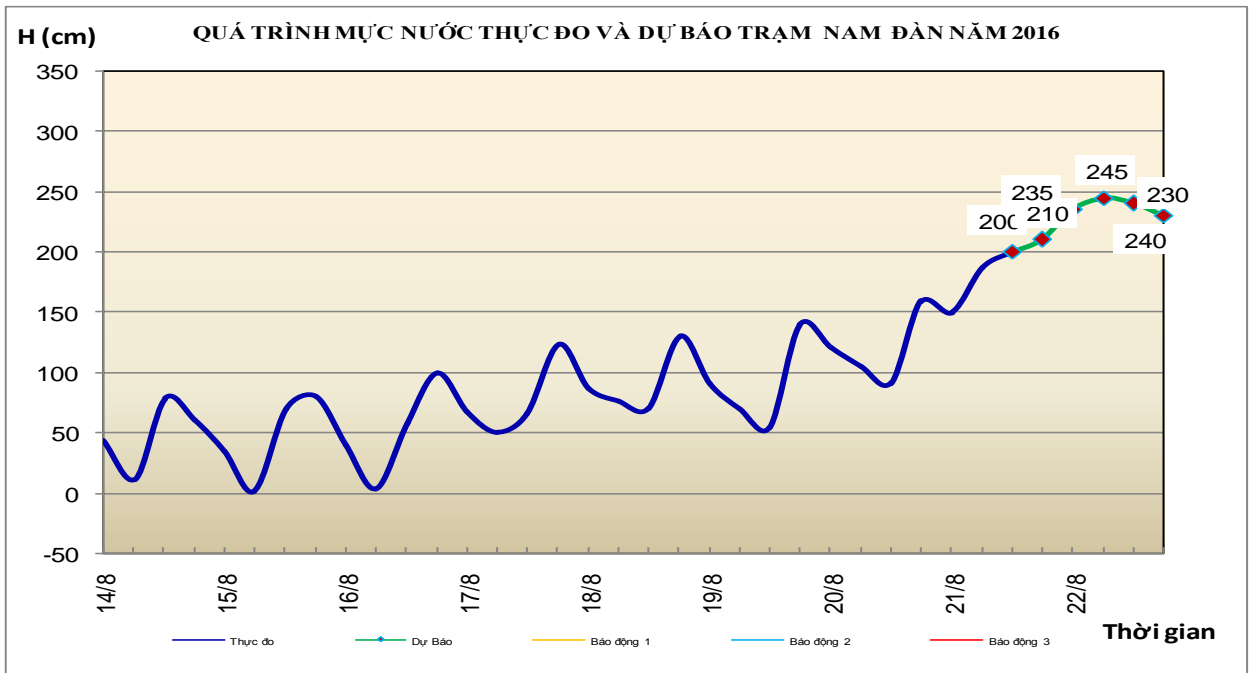
Hà Nội, ngày 21 tháng 8 năm 2016

BẢN TIN DỰ BÁO THỦY VĂN HẠN NGẮN CÁC SÔNG TRUNG BỘ, TÂY NGUYÊN VÀ NAM BỘ

1. Khu vực Bắc Trung Bộ

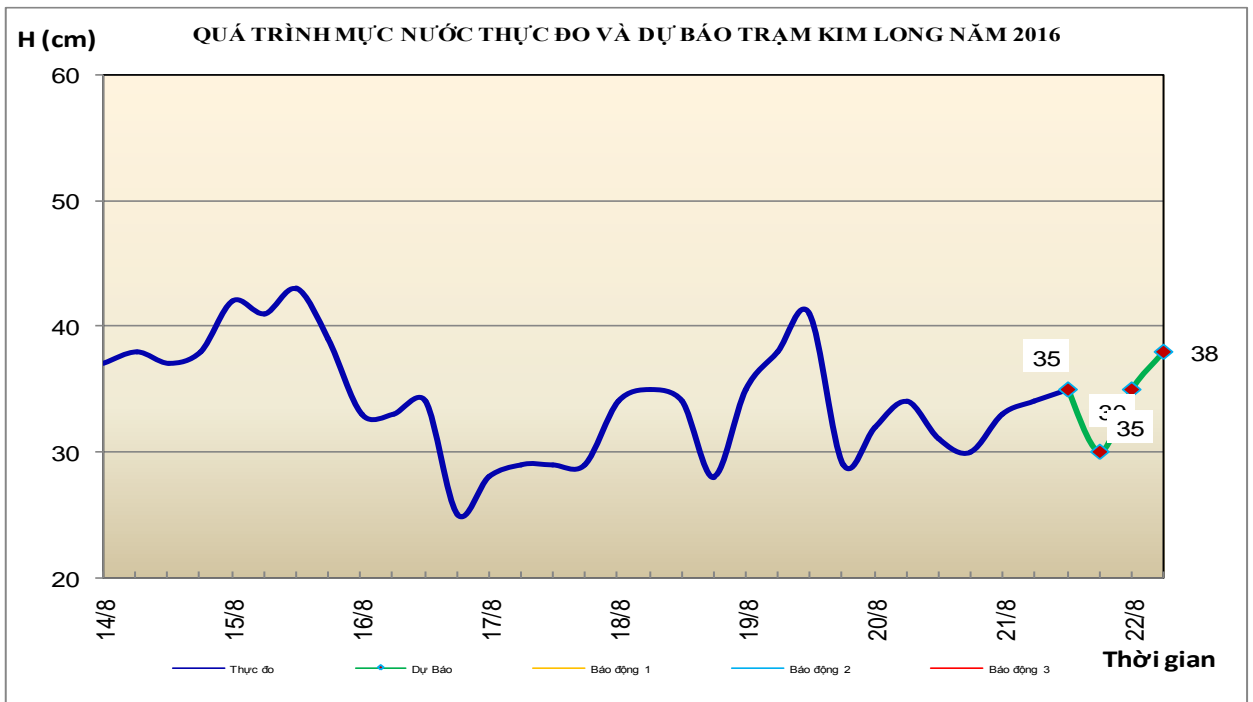
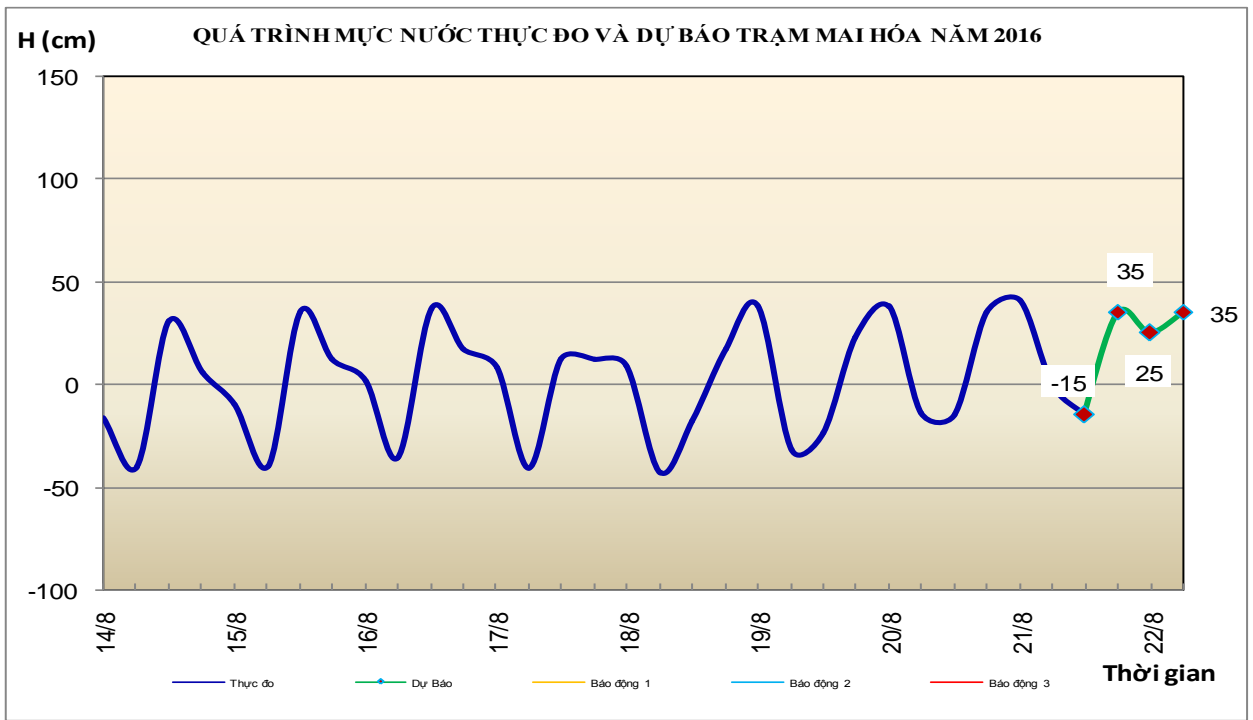
Nhận xét	Dự báo
1.1. Sông Bưởi: Chiều tối qua (20/08), mực nước sông Bưởi tại Kim Tân đã đạt đỉnh: 10,92m (17h/20/08) ở mức xấp xỉ BĐ2, sau đó xuống.	Mực nước tiếp tục xuống
1.2. Sông Mã: Đêm qua, mực nước sông Mã tại Lý Nhân đã đạt đỉnh: 9,91m (1h/21/08) trên BĐ1: 0,41m, sau đó xuống.	Mực nước tiếp tục xuống
1.3. Sông Chu: Mực nước có dao động	Mực nước có dao động
1.4. Sông Cả: Mực nước đang lên chậm	Mực nước sông Cả tiếp tục lên chậm, đến sáng mai (22/8/) sẽ xuống chậm
1.5. Sông La: Mực nước thượng lưu biến đổi chậm, hạ lưu chịu ảnh hưởng của thủy triều	Mực nước hạ lưu chịu ảnh hưởng của thủy triều
Cảnh báo: Đề phòng xảy ra lũ quét trên các sông suối nhỏ, sạt lở đất ở vùng núi, ngập úng vùng trũng các tỉnh Thanh Hóa, Nghệ An, đặc biệt tại các huyện Quan Hóa, Mường Lát, Quan Sơn, Bá Thước, Cẩm Thủy, Thạch Thành (Thanh Hóa), Tương Dương, Kỳ Sơn, Quế Phong, Quỳnh Châu, Con Cuông, Anh Sơn, Quỳnh Hợp (Nghệ An).	





2. Khu vực Trung Trung Bộ

Nhận xét	Dự báo
2.1. Sông Gianh: Mức nước thượng nguồn có dao động, hạ lưu biến đổi theo triều	Mức nước sông biến đổi chậm.
2.2. Sông Hương: Mức nước biến đổi chậm	Mức nước biến đổi chậm.
2.3. Các sông khác: Mức nước các sông khác từ Quảng Bình đến Thừa Thiên Huế biến đổi chậm.	Mức nước các sông khác từ Quảng Bình đến Thừa Thiên Huế biến đổi chậm.

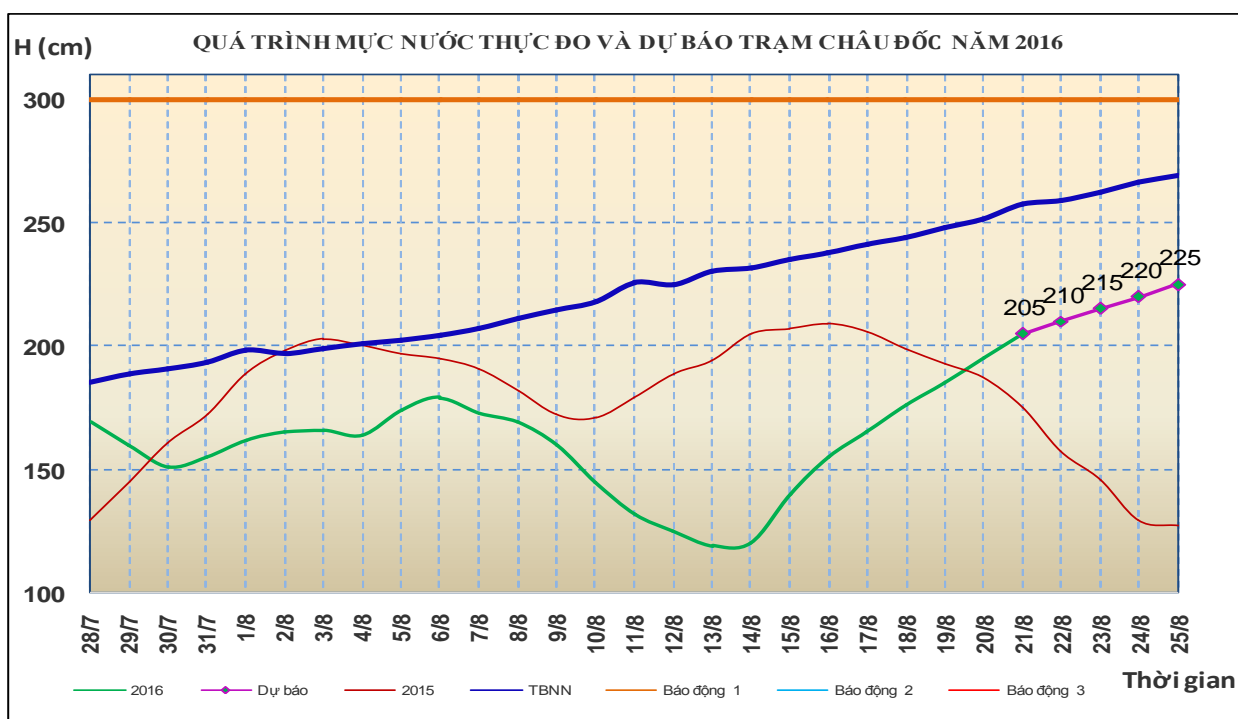
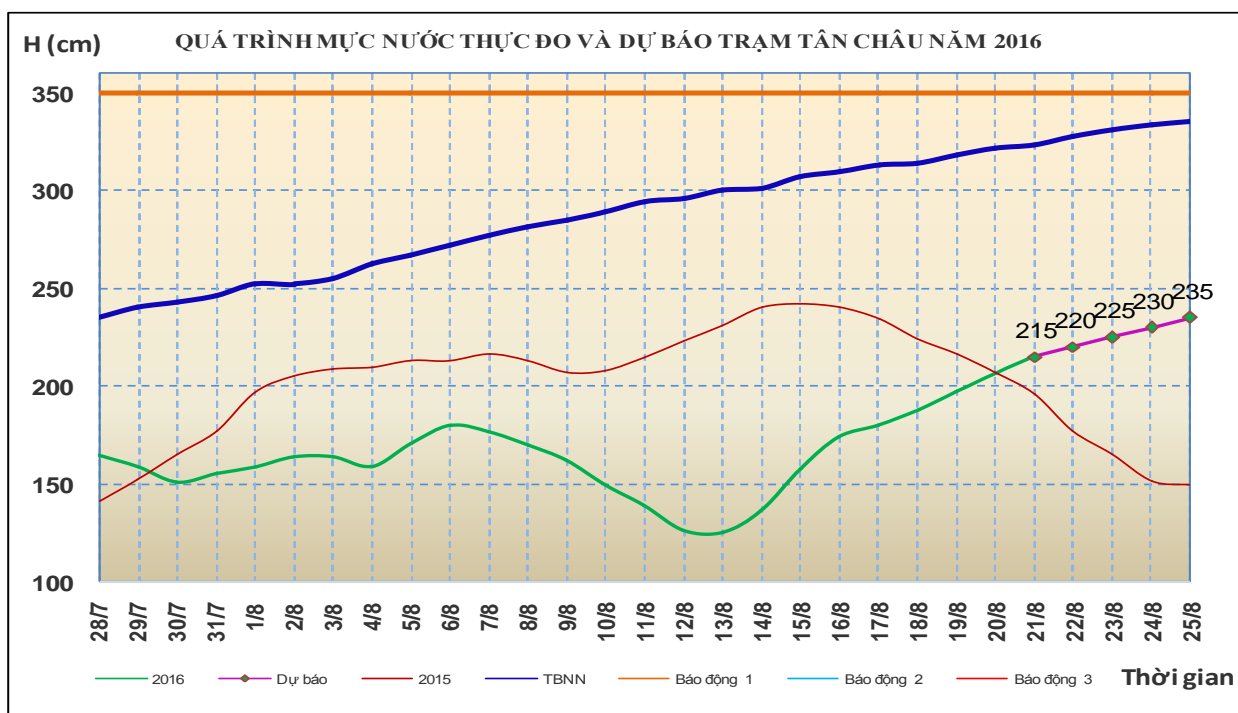


3. Khu vực Bình Thuận và Tây Nguyên

Nhận xét	Dự báo
3.1. Bình Thuận: Mức nước các sông biến đổi chậm	Mức nước các sông biến đổi chậm
3.2. Sông Sê San: Mức nước sông Đakbla biến đổi chậm.	Trong 24 giờ tới, mức nước sông Sê San có dao động nhỏ.
3.3. Sông Srêpôk: Mức nước sông Srêpôk dao động theo điều tiết hồ chứa.	Mức nước sông Srêpôk tiếp tục dao động theo điều tiết hồ chứa.
3.4 Các sông khác: Mức nước các sông khác ở Tây Nguyên biến đổi chậm.	Mức nước các sông khác ở Tây Nguyên có dao động nhỏ.

4. Khu vực Nam Bộ

Nhận xét	Dự báo
4.1. Sông Cửu Long: Mức nước sông Mê Công, đầu nguồn sông Cửu Long đang lên. Mức nước cao nhất ngày 20/8 trên sông Tiền tại Tân Châu: 2,07m, trên sông Hậu tại Châu Đốc: 1,95m..	Mức nước sông Mê Công, đầu nguồn sông Cửu Long tiếp tục lên. Đến ngày 25/8, mức nước cao nhất ngày tại Tân Châu lên mức 2,35m; tại Châu Đốc lên mức 2,25m..
4.2. Sông Đồng Nai: Mức nước sông Đồng Nai tại Tà Lài đang xuống chậm, lúc 7h/21/8: 111,06m..	Trong 24h tới mức nước sông Đồng Nai tại Tà Lài có dao động và ở mức 111,45m..



5. Bảng mực nước thực đo và dự báo

5.1. Khu vực Trung Bộ và Tây Nguyên

Đơn vị: cm

Sông	Trạm	Mực nước thực đo		Mực nước dự báo				
		19h-20/08	7h-21/08	19h-21/08	7h-22/08	19h-22/08		
Mã	Lý Nhân	981	984 ↓	940 ↓	900 ↓			
Mã	Giàng	308	322 ↓	295 ↓	260 ↓			
Cả	Nam Đàn	159	187 ↑	210 ↑	245 ↑	230 ↓		
La	Linh Cảm	105	23 ↓	90 ↑	50 ↓			
Gianh	Mai Hóa	35	0 ↓	35 ↑	35 →			
Hương	Kim Long	30	34 ↑	30 ↓	38 ↑			
Vu Gia	Ái Nghĩa	254	287 ↑					
Thu Bồn	Câu Lâu	-39	0 ↓					
Trà Khúc	Trà Khúc	60	52 ↓					
Ba	Phú Lâm	-70	-21 ↑					
Cái Nha Trang	Đồng Trăng	294	294 →					
DakBla	KonTum	51562	51564 ↑	51560 ↓	51555 ↓			
Srêpôk	Bản Đôn	16905	16834 ↑	16920 ↑	16825 ↓			
Đồng Nai	Tà Lài	11144	11138 ↑	11140 ↑	11135 ↓			

5.2. Khu vực Nam Bộ

Đơn vị: cm

Sông	Trạm	Mực nước	Mực nước dự báo				
		20/08	21/08	22/08	23/08	24/08	25/08
Sông Tiền	Tân Châu	207 ↑	215 ↑	220 ↑	225 ↑	230 ↑	235 ↑
	Mỹ Thuận	125 ↑	130 ↑	135 ↑	145 ↑	155 ↑	158 ↑
Sông Hậu	Châu Đốc	195 ↑	205 ↑	210 ↑	215 ↑	220 ↑	225 ↑
	Cần Thơ	142 ↑	150 ↑	156 ↑	162 ↑	168 ↑	170 ↑

Tin phát lúc: 11h00'

Duyệt bản tin: Phùng Tiến Dũng

**PHÒNG DỰ BÁO THỦY VĂN TRUNG BỘ,
TÂY NGUYÊN VÀ NAM BỘ**
Dự báo viên: Huệ, Ngân, Nhung, Vân