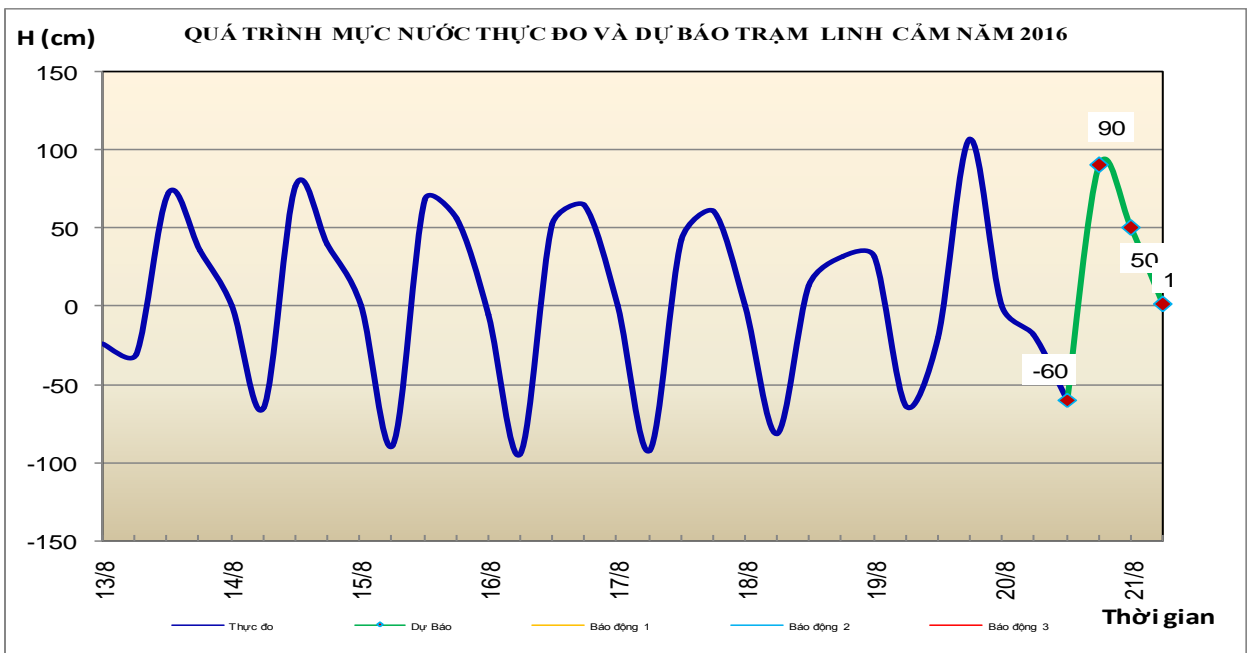
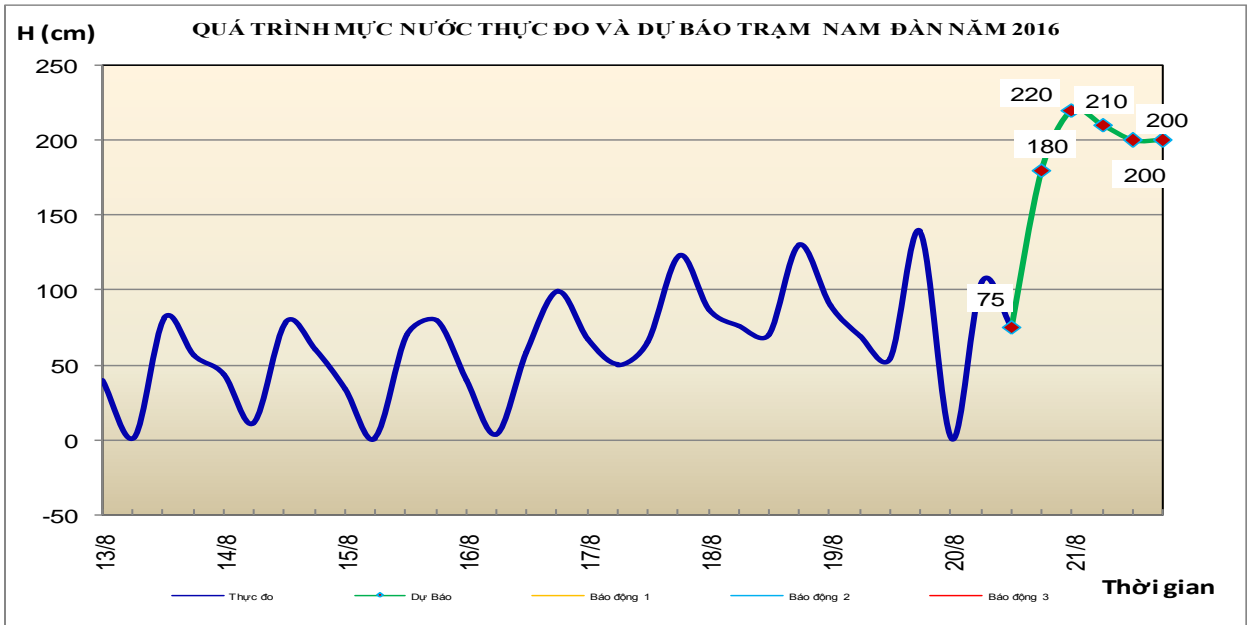
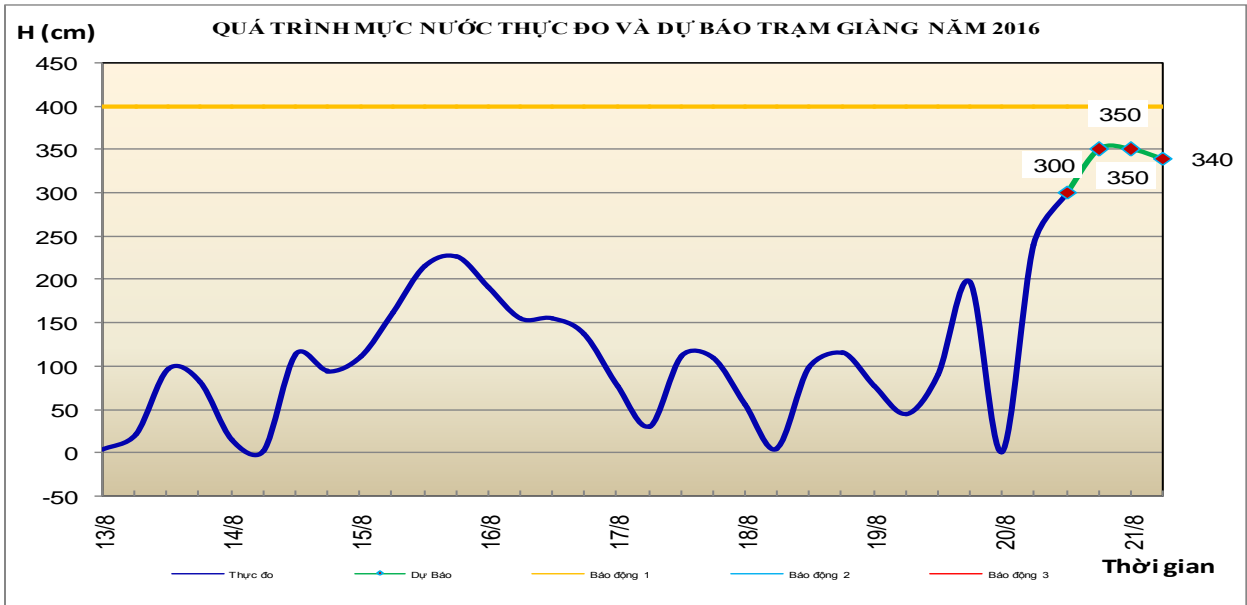


Hà Nội, ngày 20 tháng 8 năm 2016

BẢN TIN DỰ BÁO THỦY VĂN HẠN NGẮN CÁC SÔNG TRUNG BỘ, TÂY NGUYÊN VÀ NAM BỘ

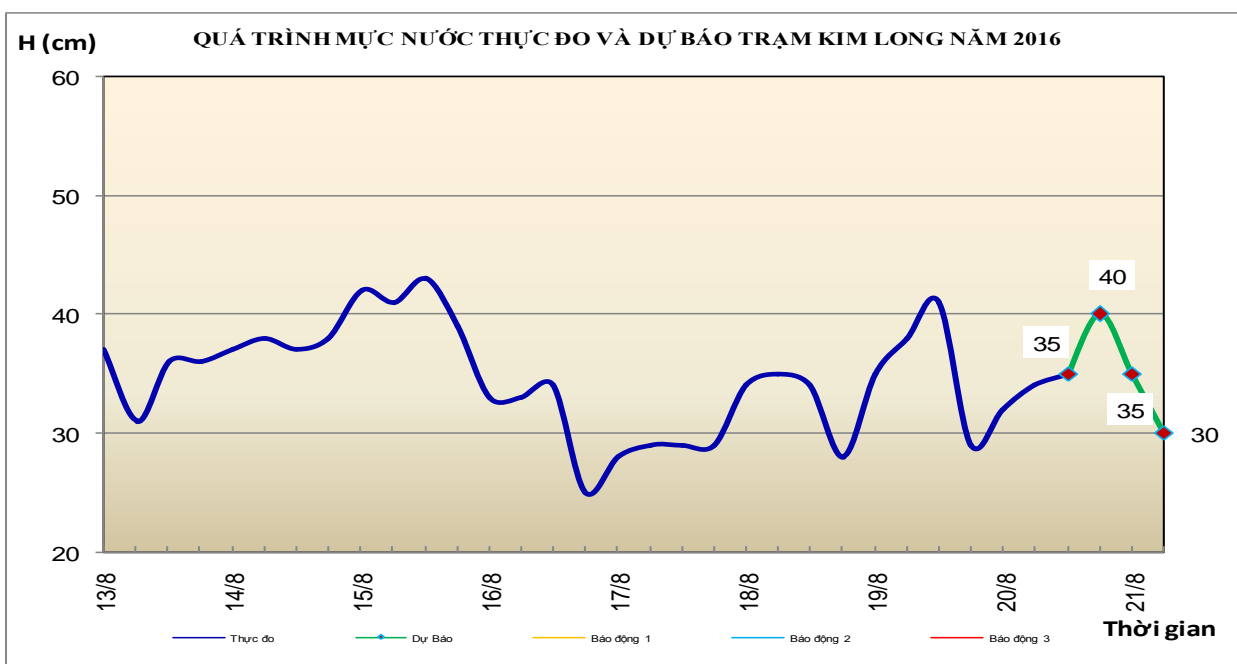
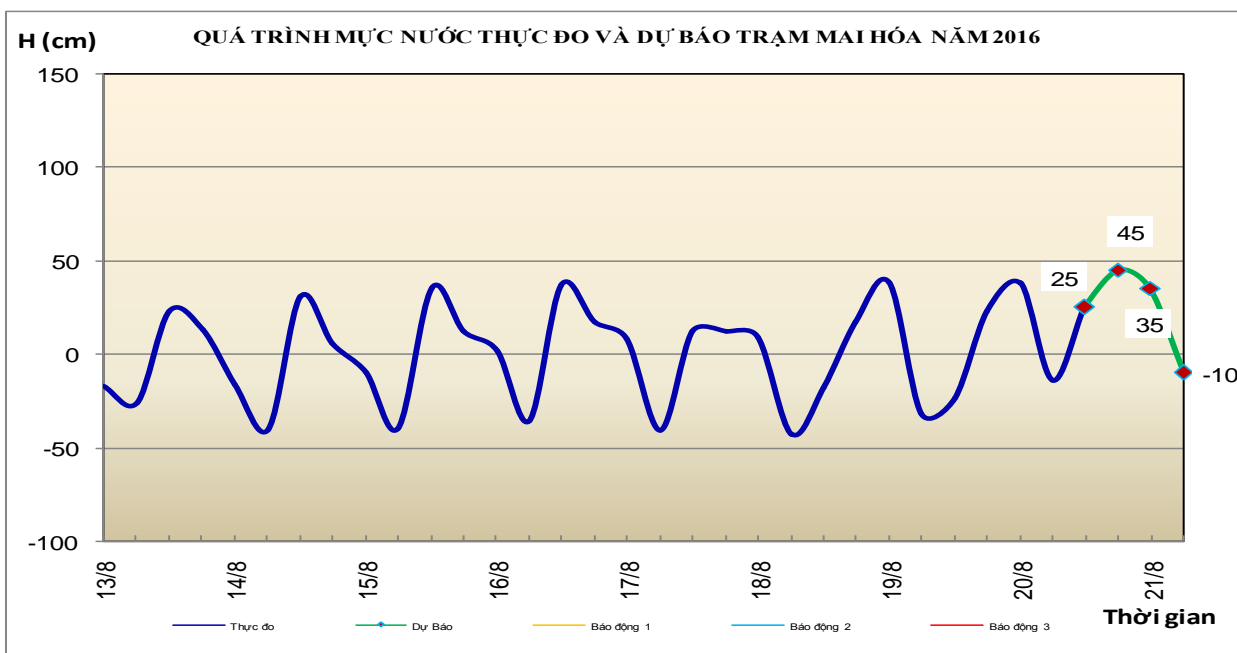
1. Khu vực Bắc Trung Bộ

Nhận xét	Dự báo
1.1. Sông Bưởi: Mức nước thượng lưu đang dao động ở mức đỉnh, hạ lưu đang lên. Mức nước lúc 7h/20/8, tại Kim Tân: 10,51m (dưới BĐ 2: 0,49m).	Mức nước thượng lưu sông Bưởi sẽ xuống, hạ lưu tiếp tục lên, đến chiều tối nay (20/8), mức nước tại Kim Tân đạt đỉnh ở mức 11,2m (trên BĐ2: 0,2m), sau xuống. Đến sáng mai (21/8), mức nước tại Kim Tân có khả năng xuống mức 10,5m (dưới BĐ 2: 0,5m).
1.2. Sông Mã: Mức nước đang lên. Mức nước lúc 7h/20/8, tại Cẩm Thủy: 18,70m (dưới BĐ 2: 0,3m), tại Lý Nhân: 9,15m (dưới BĐ 1: 0,35m)	Mức nước sông Mã tiếp tục lên, đến chiều tối nay (20/8), mức nước tại Lý Nhân đạt đỉnh ở mức 9,8m (trên BĐ1: 0,3m), sau xuống. Đến sáng mai (21/8), mức nước tại Lý Nhân có khả năng xuống mức 9,3m (dưới BĐ 1: 0,2m).
1.3. Sông Chu: Mức nước có dao động	Mức nước có dao động
1.4. Sông Cả: Mức nước đang lên chậm	Mức nước sông cả tiếp tục lên chậm, đến đêm nay (20/8/) sẽ xuống chậm
1.5. Sông La: Mức nước thượng lưu biến đổi chậm, hạ lưu chịu ảnh hưởng của thủy triều	Mức nước hạ lưu chịu ảnh hưởng của thủy triều
Cảnh báo: Đề phòng xảy ra lũ quét trên các sông suối nhỏ, sạt lở đất ở vùng núi, ngập úng vùng trũng các tỉnh Thanh Hóa, Nghệ An, đặc biệt tại các huyện Quan Hóa, Mường Lát, Quan Sơn, Bá Thước, Cẩm Thủy, Thạch Thành (Thanh Hóa), Tương Dương, Kỳ Sơn, Quế Phong, Quỳnh Châu, Con Cuông, Anh Sơn, Quỳnh Hợp (Nghệ An).	



2. Khu vực Trung Trung Bộ

Nhận xét	Dự báo
2.1. Sông Gianh: Mức nước thượng nguồn có dao động, hạ lưu biến đổi theo triều	Mức nước sông biến đổi chậm.
2.2. Sông Hương: Mức nước biến đổi chậm	Mức nước biến đổi chậm.
2.3. Các sông khác: Mức nước các sông khác từ Quảng Bình đến Thừa Thiên Huế biến đổi chậm.	Mức nước các sông khác từ Quảng Bình đến Thừa Thiên Huế biến đổi chậm.

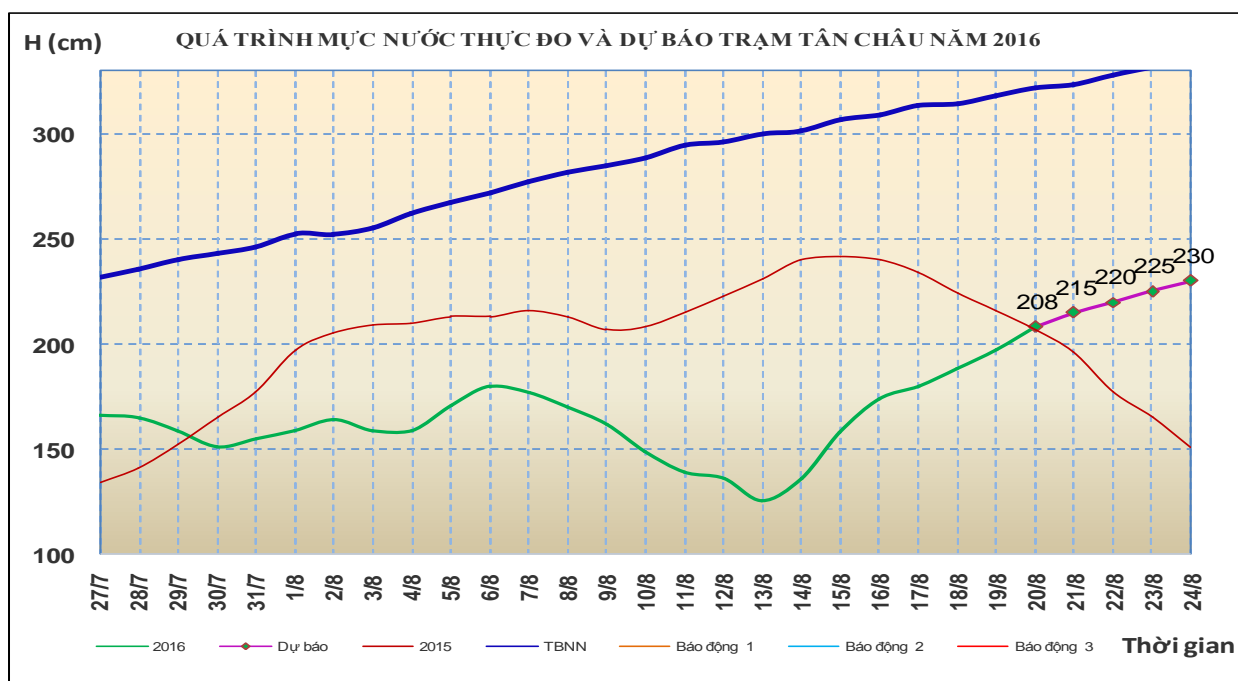


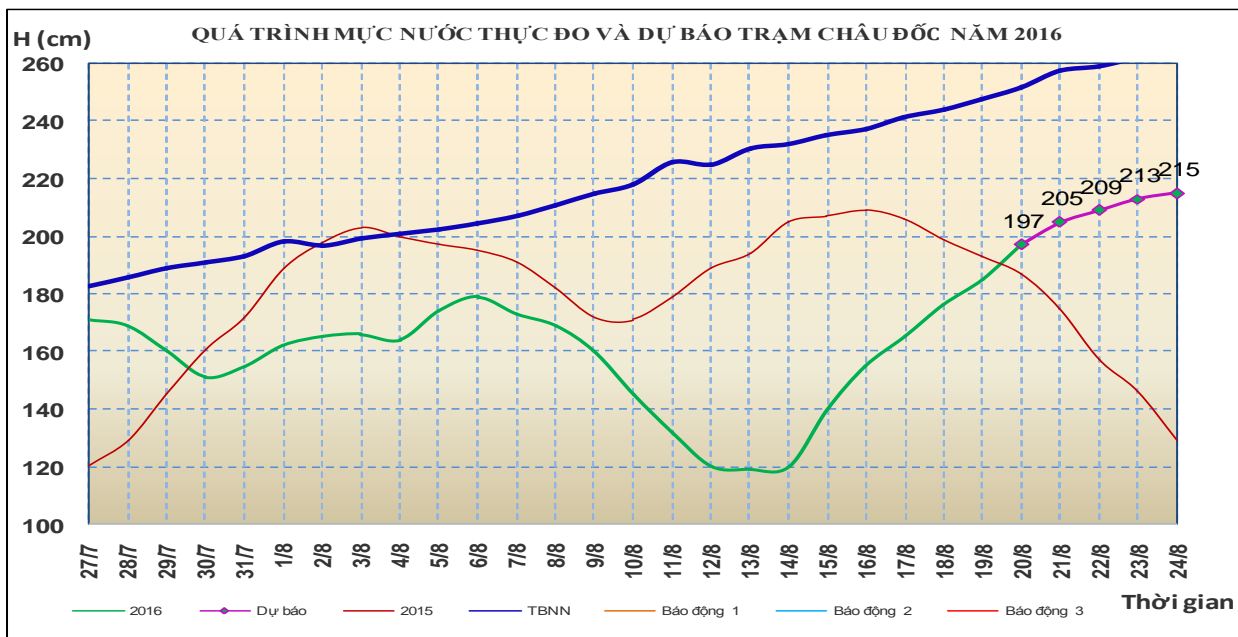
3. Khu vực Bình Thuận và Tây Nguyên

Nhận xét	Dự báo
3.1. Bình Thuận: Mức nước các sông biến đổi chậm.	Mức nước các sông biến đổi chậm.
3.2. Sông Sê San: Mức nước sông Đakbla có dao động nhỏ..	Trong 24 giờ tới, mức nước sông Sê San có dao động nhỏ.
3.3. Sông Srêpôk: Mức nước sông Srêpôk dao động theo điều tiết hồ chứa.	Mức nước sông Srêpôk tiếp tục dao động theo điều tiết hồ chứa.
3.4 Các sông khác: Mức nước các sông khác ở Tây Nguyên có dao động nhỏ.	Mức nước các sông khác ở Tây Nguyên có dao động nhỏ.

4. Khu vực Nam Bộ

Nhận xét	Dự báo
4.1. Sông Cửu Long: Mức nước sông Mê Công, đầu nguồn sông Cửu Long đang lên. Mức nước cao nhất ngày 19/8 trên sông Tiền tại Tân Châu: 1,97m, trên sông Hậu tại Châu Đốc: 1,85m.	Mức nước sông Mê Công, đầu nguồn sông Cửu Long tiếp tục lên. Đến ngày 24/8, mức nước cao nhất ngày tại Tân Châu lên mức 2,30m; tại Châu Đốc lên mức 2,15m.
4.2. Sông Đồng Nai: Mức nước sông Đồng Nai tại Tà Lài có dao động, lúc 7h/20/8: 111,53m.	Trong 24h tới mức nước sông Đồng Nai tại Tà Lài có dao động và ở mức 111,45m.





5. Bảng mực nước thực đo và dự báo

5.1. Khu vực Trung Bộ và Tây Nguyên

Đơn vị: cm

Sông	Trạm	Mực nước thực đo		Mực nước dự báo					
		19h-19/08	7h-20/08	19h-20/08	7h-21/08	19h-21/08			
Mã	Lý Nhân	752	915	↑	980	↑	930	↓	
Mã	Giàng	197	239	↑	350	↑	340	↓	
Cả	Nam Đàn	139	105	↓	180	↑	210	↑	200 ↓
La	Linh Cẩm	107	-18	↓	90	↑	1	↓	
Gianh	Mai Hóa	23	-14	↓	45	↑	-10	↓	
Hương	Kim Long	29	34	↑	40	↑	30	↓	
Vu Gia	Ái Nghĩa	263	290	↑					
Thu Bồn	Câu Lâu	-53	-1	↑					
Trà Khúc	Trà Khúc	64	55	↓					
Ba	Phú Lâm	-64	-6	↑					
Cái Nha Trang	Đồng Trăng	292	295	↑					
DakBla	KonTum	51590	51573	↓	51560	↓	51575	↑	
Srêpôk	Bản Đôn	16822	16822	↔	16860	↑	16795	↓	
Đồng Nai	Tà Lài	11144	11153	↑	11155	↑	11145	↓	

5.2. Khu vực Nam Bộ

Đơn vị: cm

Sông	Trạm	Mực nước		Mực nước dự báo									
		19/08		20/08	21/08	22/08	23/08	24/08					
Sông Tiền	Tân Châu	197	↑	208	↑	215	↑	220	↑	225	↑	230	↑
	Mỹ Thuận	115	↑	120	↑	125	↑	130	↑	132	↑	135	↑
Sông Hậu	Châu Đốc	185	↑	197	↑	205	↑	209	↑	213	↑	215	↑
	Cần Thơ	128	↑	136	↑	142	↑	147	↑	150	↑	152	↑

Tin phát lúc: 11h00'

**PHÒNG DỰ BÁO THỦY VĂN TRUNG BỘ,
TÂY NGUYÊN VÀ NAM BỘ**

Duyệt bản tin: Phùng Tiến Dũng

Dự báo viên: Huệ, Ngân, Nhung, Vân