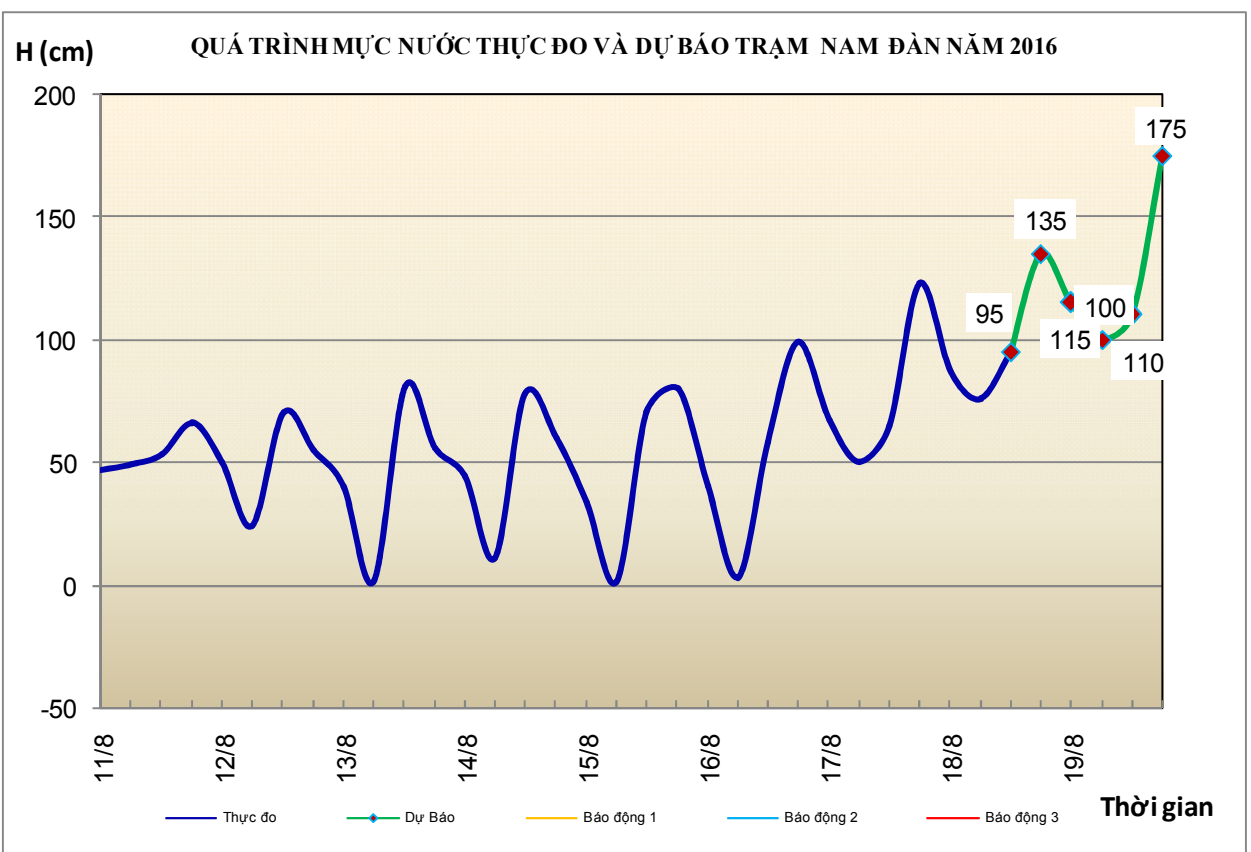
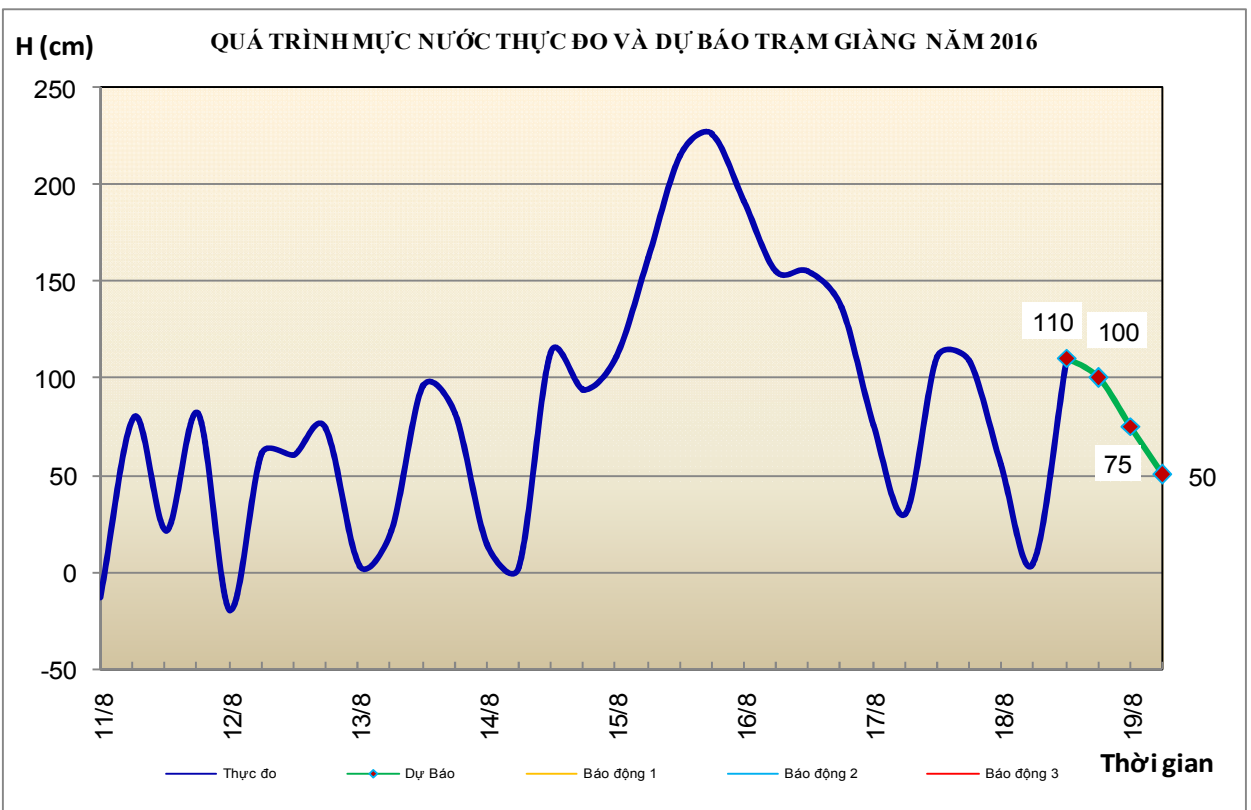


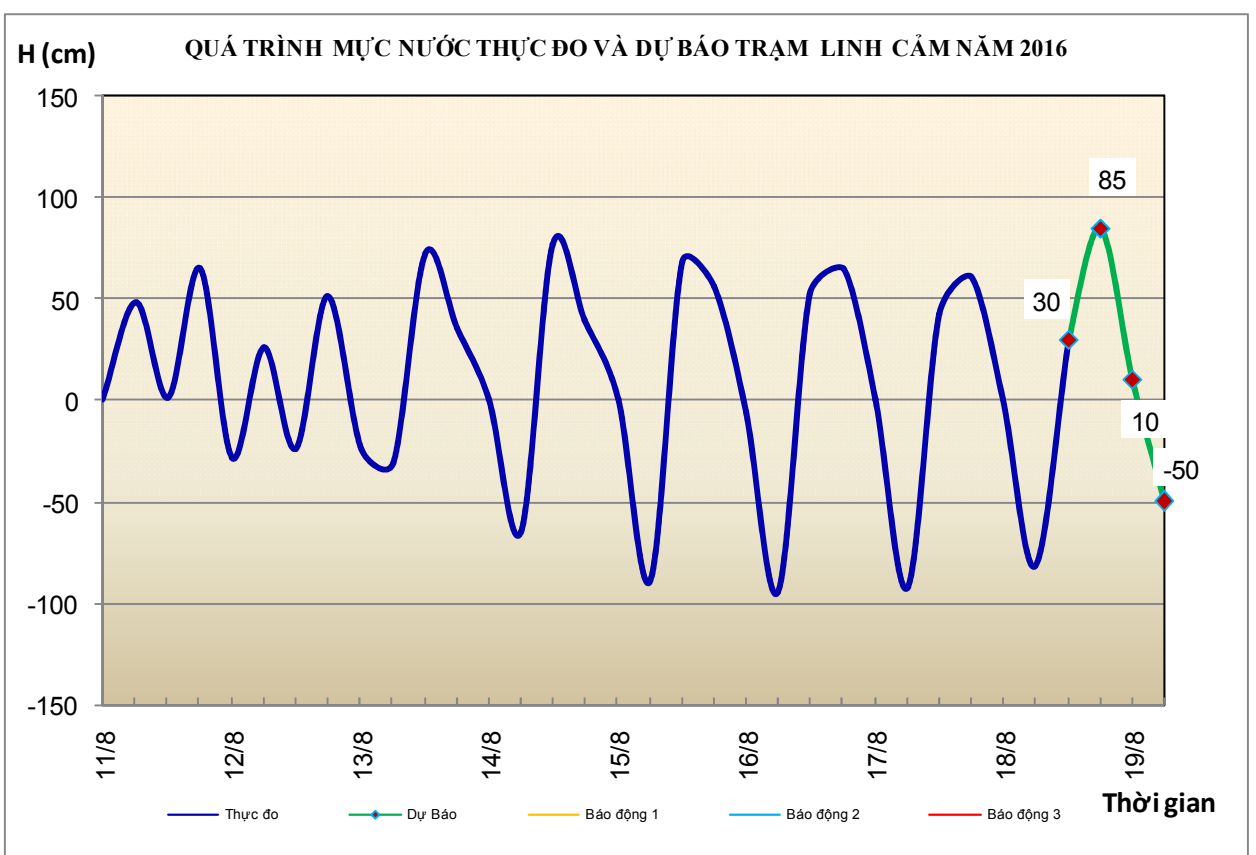
Hà Nội, ngày 18 tháng 8 năm 2016

**BẢN TIN DỰ BÁO THỦY VĂN HẠN NGẮN
CÁC SÔNG TRUNG BỘ, TÂY NGUYÊN VÀ NAM BỘ**

1. Khu vực Bắc Trung Bộ

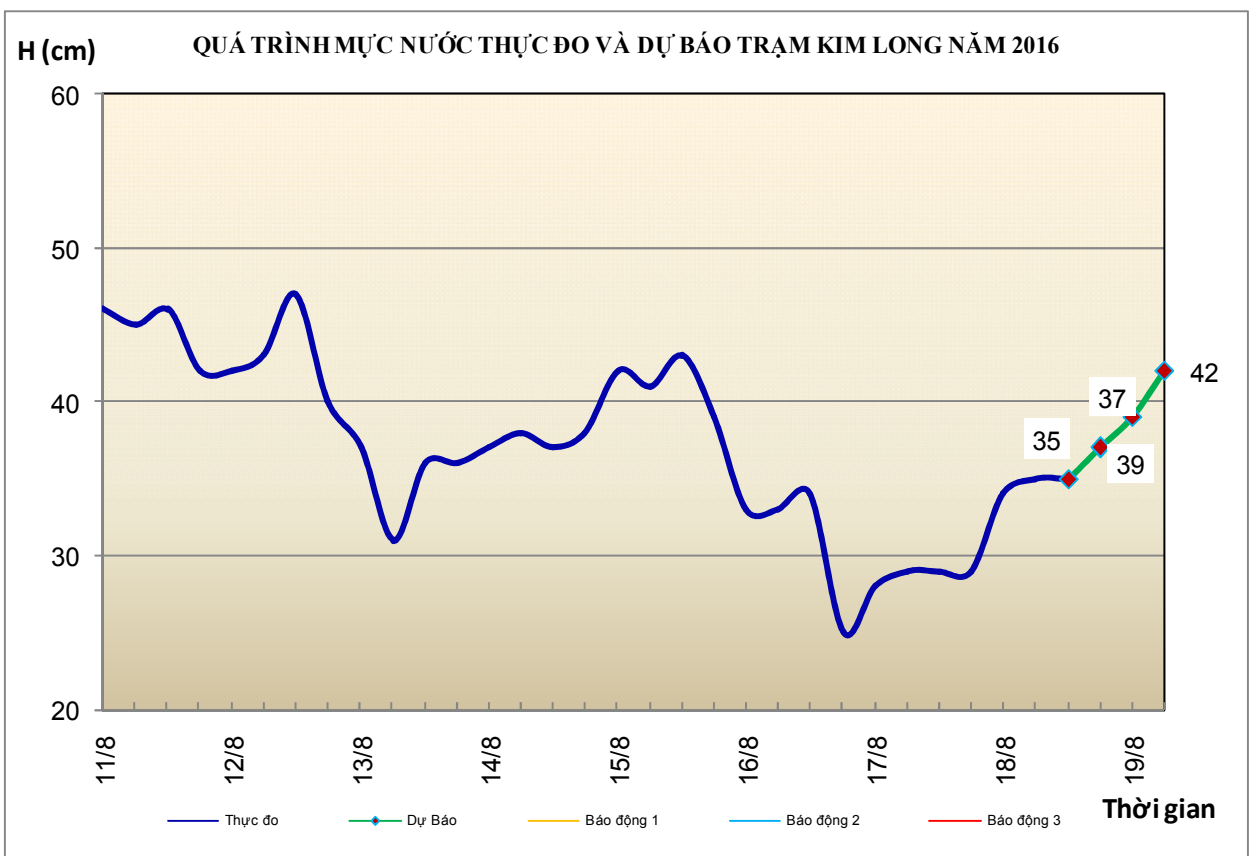
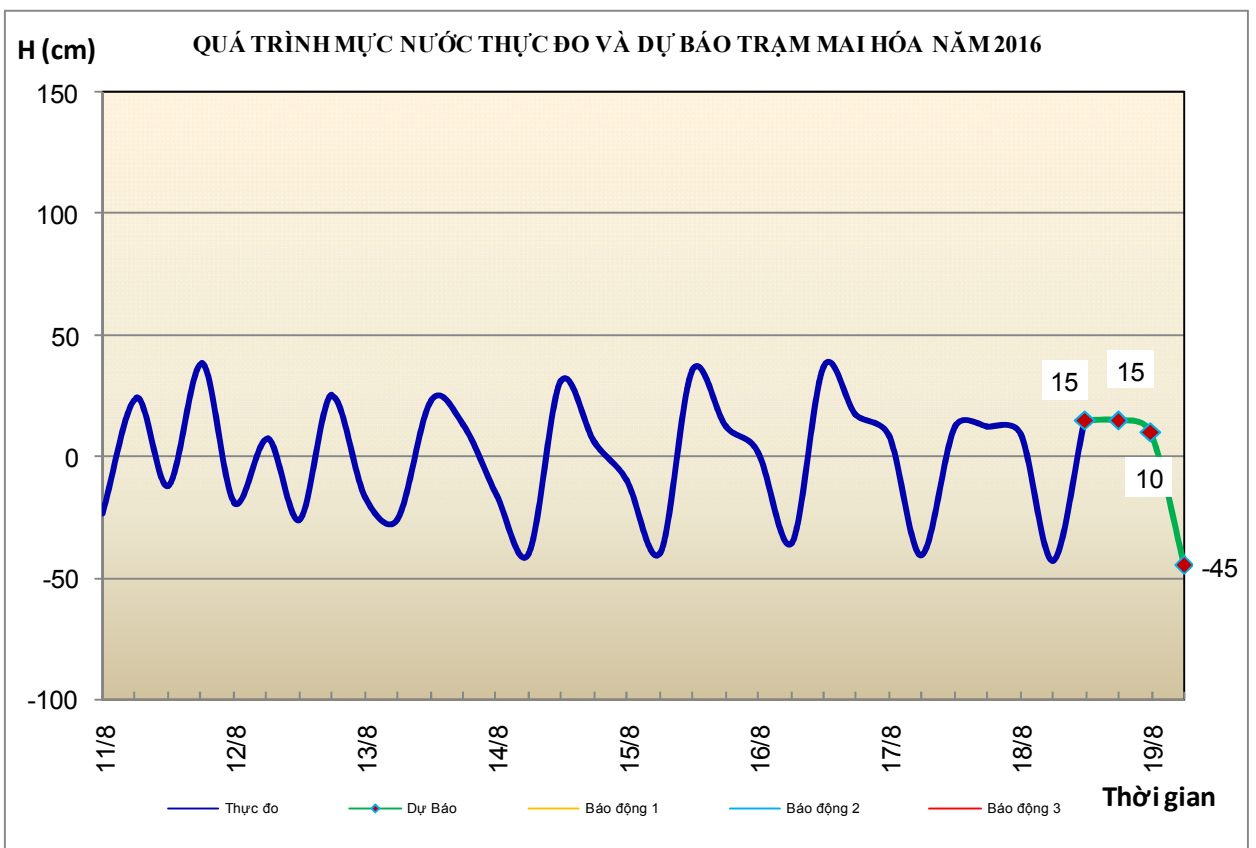
| Nhận xét | Dự báo |
|--|---|
| 1.1. Sông Bưởi: Mức nước đang xuống chậm | - Trong 12 giờ tới, mực nước sẽ lên lại - Từ 12-24 giờ tiếp theo, mực nước sẽ lên nhanh |
| 1.2. Sông Mã: Mực nước thượng lưu lên chậm, hạ lưu xuống chậm | - Trong 12 giờ tới, mực nước sẽ lên - Từ 12-24 giờ tiếp theo, mực nước sẽ lên nhanh |
| 1.3. Sông Chu: Mực nước thượng lưu có dao động, hạ lưu chịu ảnh hưởng điều tiết của công trình thủy điện | - Trong 12 giờ tới, mực nước thượng lưu biến đổi chậm, hạ lưu chịu ảnh hưởng điều tiết của công trình thủy điện - Từ 12-24 giờ tiếp theo, mực nước sẽ lên. |
| 1.4. Sông Cả: Mực nước thượng lưu biến đổi chậm, trung lưu chịu ảnh hưởng điều tiết của công trình thủy điện, hạ lưu chịu ảnh hưởng của thủy triều | - Trong 12 -24 giờ tới: Mực nước có dao động - Từ 24-36 giờ tiếp theo, mực nước sẽ lên nhanh |
| 1.5. Sông La: Mực nước thượng lưu biến đổi chậm, hạ lưu chịu ảnh hưởng của thủy triều | - Trong 12 giờ tới: Mực nước thượng lưu biến đổi chậm, hạ lưu chịu ảnh hưởng của thủy triều - Trong 12-24 tiếp theo, mực nước sẽ lên |
| Cảnh báo: Từ đêm nay (18/8), trên các sông từ Thanh Hóa đến Hà Tĩnh sẽ xuất hiện 1 đợt lũ. Đỉnh lũ ở thượng lưu sông Mã, sông Bưởi lên trên mức báo động II, hạ lưu lên mức báo động I đến báo động II; sông Cả, sông La lên mức báo động I | |
| <i>Nguy cơ cao xảy ra lũ lớn, lũ quét trên các sông suối nhỏ, sạt lở đất ở vùng núi, ngập úng vùng trũng các tỉnh từ Thanh Hóa đến Hà Tĩnh, đặc biệt tại các huyện Lang Chánh, Thường Xuân, Quan Hóa, Mường Lát, Như Xuân, Như Thanh, Quan Sơn, Bá Thước, Cẩm Thủy, Ngọc Lặc, Thạch Thành (Thanh Hóa), Tương Dương, Kỳ Sơn, Quế Phong, Quỳnh Châu, Con Cuông, Anh Sơn, Quỳnh Hợp, Đô Lương, Thanh Chương (Nghệ An), Hương Sơn, Hương Khê, Vũ Quang (Hà Tĩnh)</i> | |





2. Khu vực Trung Trung Bộ

| Nhận xét | Dự báo |
|---|---|
| 2.1. Sông Gianh: Mức nước sông biến đổi chậm | Mức nước sông biến đổi chậm |
| 2.2. Sông Hương: Mức nước biến đổi chậm | Mức nước biến đổi chậm. |
| 2.3. Các sông khác: Mức nước các sông khác từ Quảng Bình đến Thừa Thiên Huế biến đổi chậm. | Mức nước các sông khác từ Quảng Bình đến Thừa Thiên Huế biến đổi chậm |

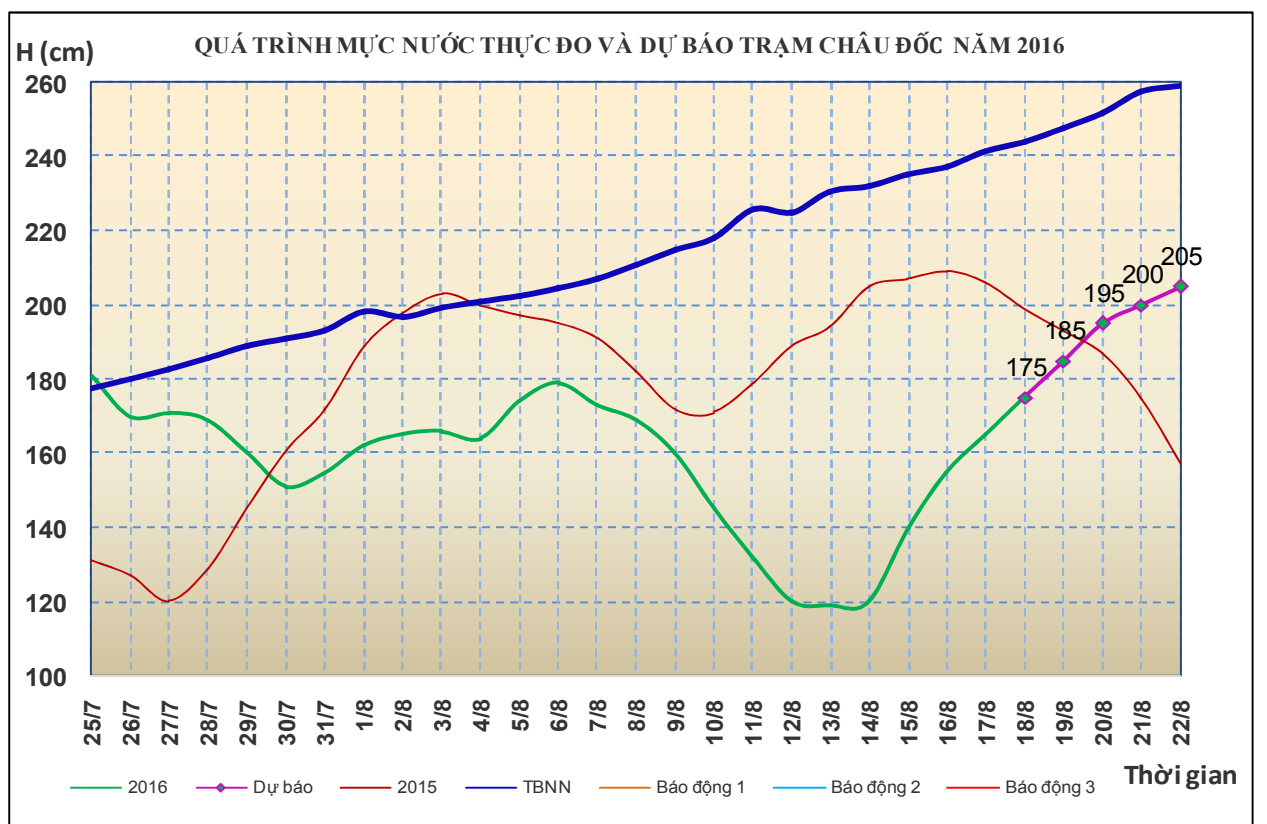
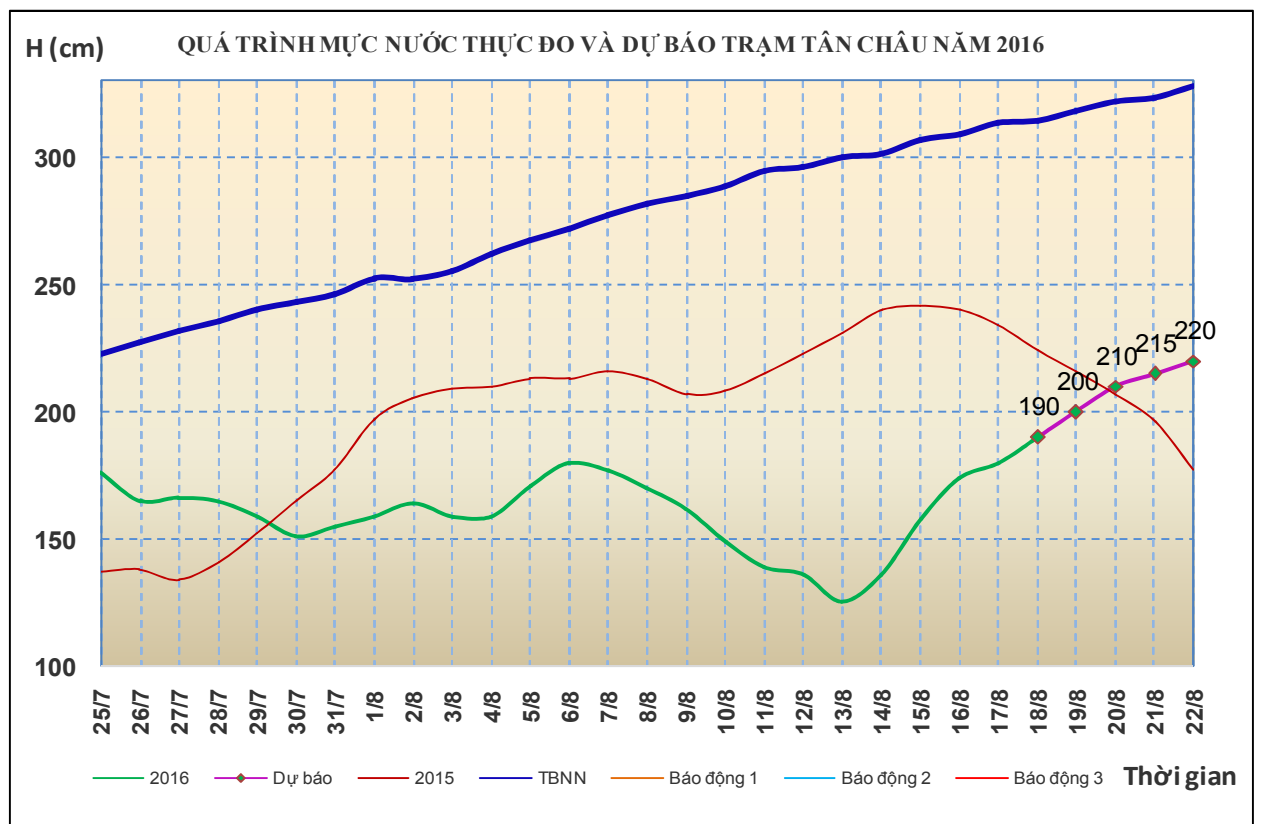


3. Khu vực Bình Thuận và Tây Nguyên

| Nhận xét | Dự báo |
|--|--|
| 3.1. Bình Thuận: Mức nước các sông biến đổi chậm | Mức nước các sông biến đổi chậm |
| 3.2. Sông Sê San: Mức nước sông Sê San biến đổi chậm. | Trong 24 giờ tới, mức nước sông Sê San có dao động nhỏ. |
| 3.3. Sông Srêpôk: Mức nước sông Srêpôk dao động theo điều tiết hồ chứa. | Mức nước sông Srêpôk tiếp tục dao động theo điều tiết hồ chứa. |
| 3.4 Các sông khác: Mức nước các sông khác ở Tây Nguyên biến đổi chậm. | Trong 24 giờ tới, trên các sông khác ở Tây Nguyên có dao động. |

4. Khu vực Nam Bộ

| Nhận xét | Dự báo |
|--|---|
| 4.1. Sông Cửu Long: Mức nước đầu nguồn sông Cửu Long đang lên. Mức nước cao nhất ngày 17/8 trên sông Tiền tại Tân Châu: 1,80m, trên sông Hậu tại Châu Đốc: 1,65m. | Mức nước đầu nguồn sông Cửu Long tiếp tục lên. Đến ngày 22/8, mức nước cao nhất ngày tại Tân Châu lên mức 2,2m; tại Châu Đốc lên mức 2,05m. |
| 4.2. Sông Đồng Nai: Mức nước sông Đồng Nai tại Tà Lài biến đổi chậm, lúc 7h/18/8: 111,13m. | Trong 24h tới mức nước sông Đồng Nai tại Tà Lài biến đổi chậm và ở mức 111,05m. |



5. Bảng mức nước thực đo và dự báo

5.1. Khu vực Trung Bộ và Tây Nguyên

Đơn vị: cm

| Sông | Trạm | Mức nước thực đo | | Mức nước dự báo | | |
|---------------|------------|------------------|----------|-----------------|----------|-----------|
| | | 19h-17/08 | 7h-18/08 | 19h-18/08 | 7h-19/08 | 19h-19/08 |
| Mã | Lý Nhân | 512 | 483 ↓ | 485 ↑ | 600 ↑ | |
| Mã | Giàng | 109 | 4 ↓ | 100 ↑ | 50 ↓ | |
| Cà | Nam Đàn | 123 | 76 ↓ | 135 ↑ | 100 ↓ | 175 ↑ |
| La | Linh Cảm | 61 | -82 ↓ | 85 ↑ | -50 ↓ | |
| Gianh | Mai Hóa | 12 | -43 ↓ | 15 ↑ | -45 ↓ | |
| Hương | Kim Long | 29 | 35 ↑ | 37 ↑ | 42 ↑ | |
| Vu Gia | Ái Nghĩa | 256 | 337 ↑ | | | |
| Thu Bồn | Câu Lâu | -47 | 41 ↑ | | | |
| Trà Khúc | Trà Khúc | 50 | 47 ↓ | | | |
| Ba | Phú Lâm | -59 | 25 ↑ | | | |
| Cái Nha Trang | Đồng Trăng | 295 | 294 ↓ | | | |
| DakBla | KonTum | 51549 | 51535 ↓ | 51535 → | 51545 ↑ | |
| Srêpôk | Bản Đôn | 16920 | 16822 → | 16920 ↑ | 16820 ↓ | |
| Đồng Nai | Tà Lài | 11113 | 11113 → | 11110 ↓ | 11105 ↓ | |

5.2. Khu vực Nam Bộ

Đơn vị: cm

| Sông | Trạm | Mức nước | | Mức nước dự báo | | | |
|-----------|----------|----------|-------|-----------------|-------|-------|-------|
| | | 17/08 | 18/08 | 19/08 | 20/08 | 21/08 | 22/08 |
| Sông Tiền | Tân Châu | 180 ↑ | 190 ↑ | 200 ↑ | 210 ↑ | 215 ↑ | 220 ↑ |
| | Mỹ Thuận | 87 ↑ | 100 ↑ | 110 ↑ | 120 ↑ | 130 ↑ | 135 ↑ |
| Sông Hậu | Châu Đốc | 165 ↑ | 175 ↑ | 185 ↑ | 195 ↑ | 200 ↑ | 205 ↑ |
| | Cần Thơ | 108 ↑ | 115 ↑ | 125 ↑ | 135 ↑ | 145 ↑ | 150 ↑ |

Tin phát lúc: 11h00'

PHÒNG DỰ BÁO THỦY VĂN TRUNG BỘ, TÂY NGUYÊN VÀ NAM BỘ

Duyệt bản tin: Phùng Tiên Dũng

Dự báo viên: Huệ, Ngân, Nhung, Trang