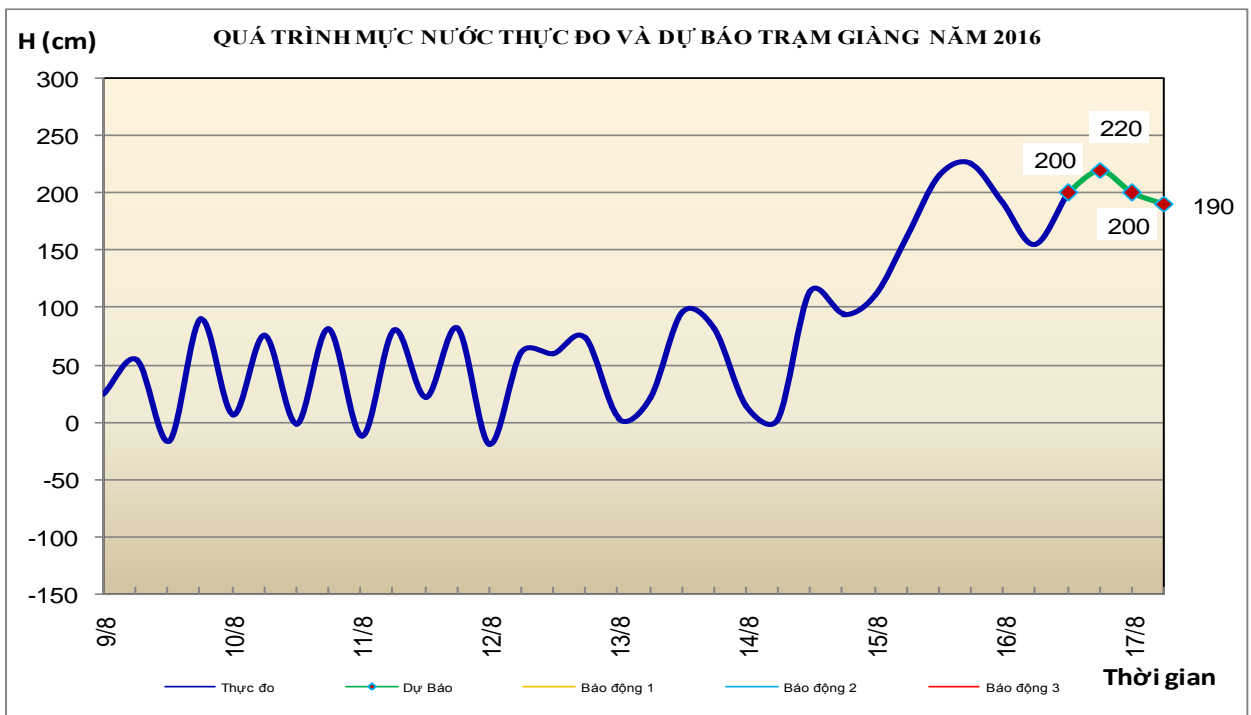


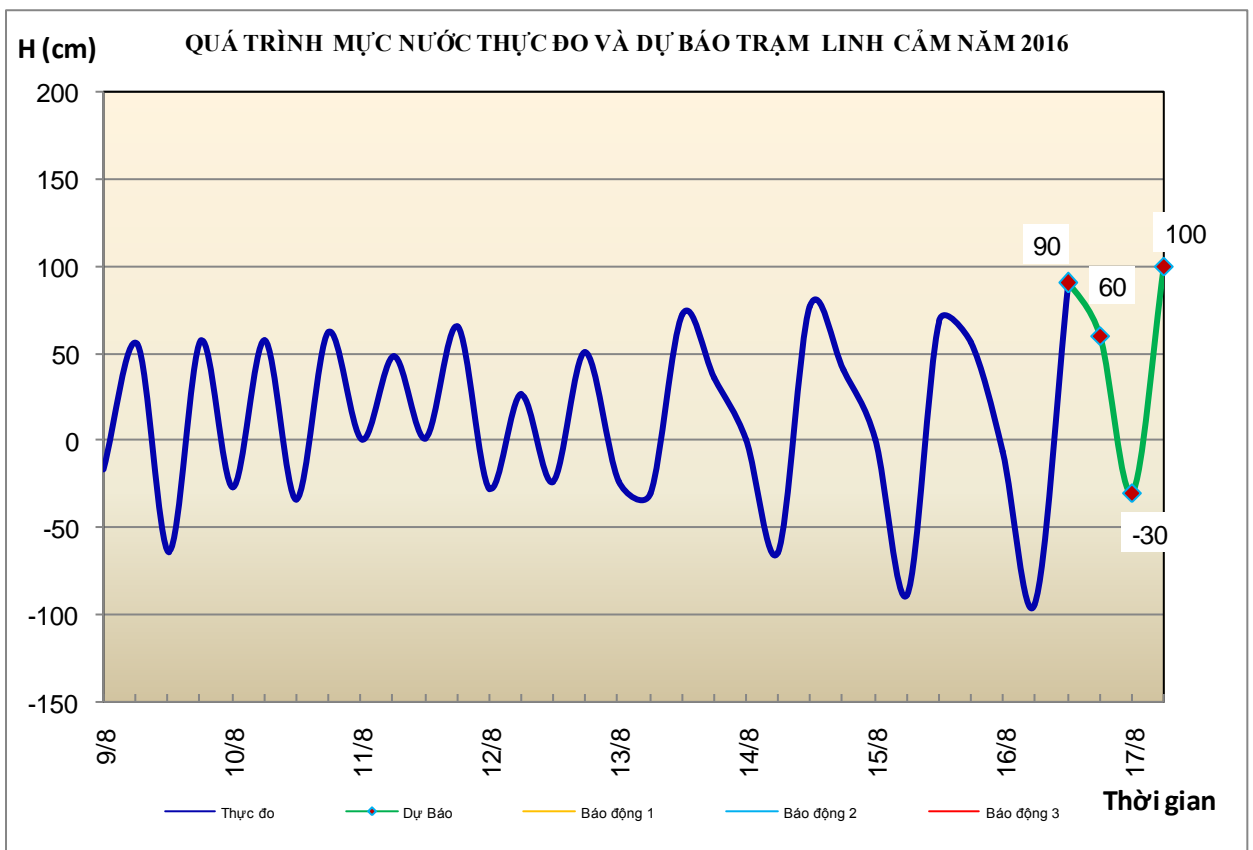
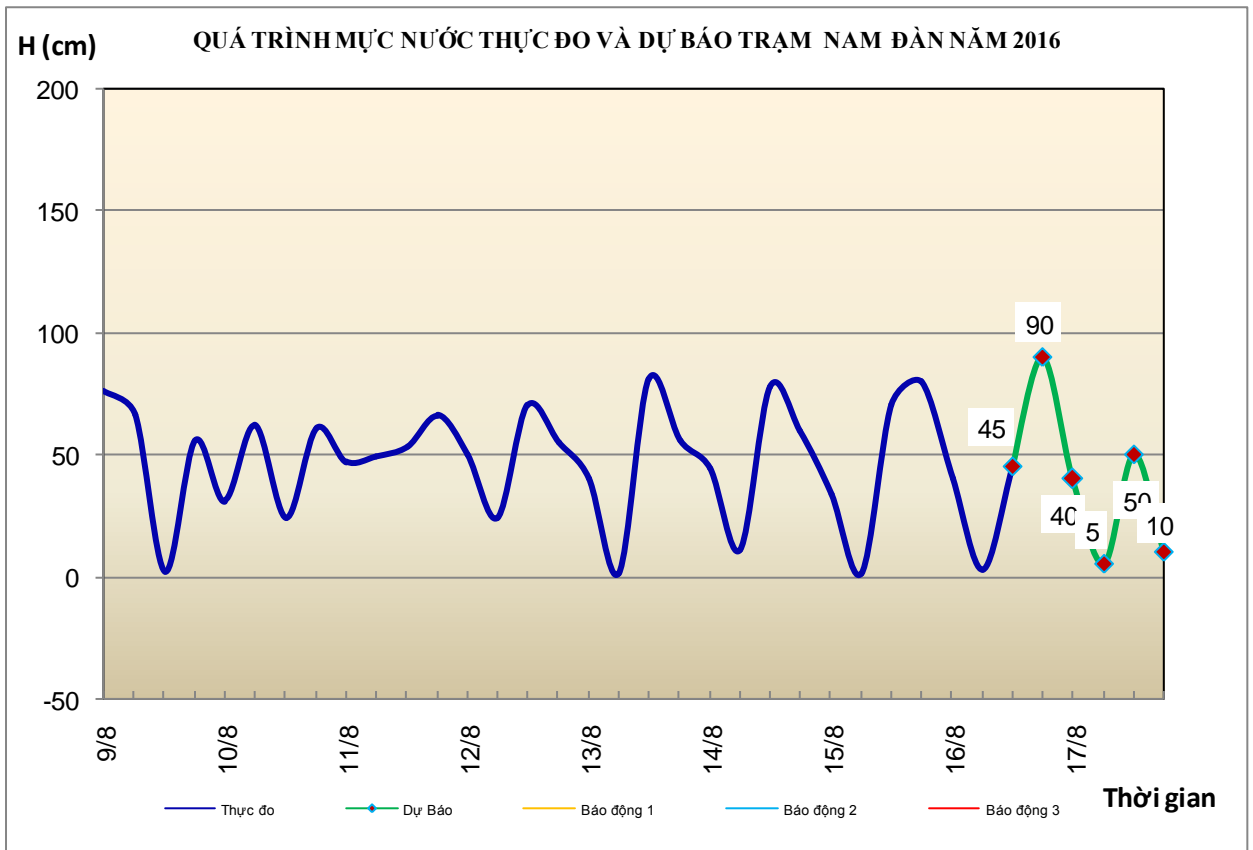
Hà Nội, ngày 16 tháng 8 năm 2016

BẢN TIN DỰ BÁO THỦY VĂN HẠN NGẮN CÁC SÔNG TRUNG BỘ, TÂY NGUYÊN VÀ NAM BỘ

1. Khu vực Bắc Trung Bộ

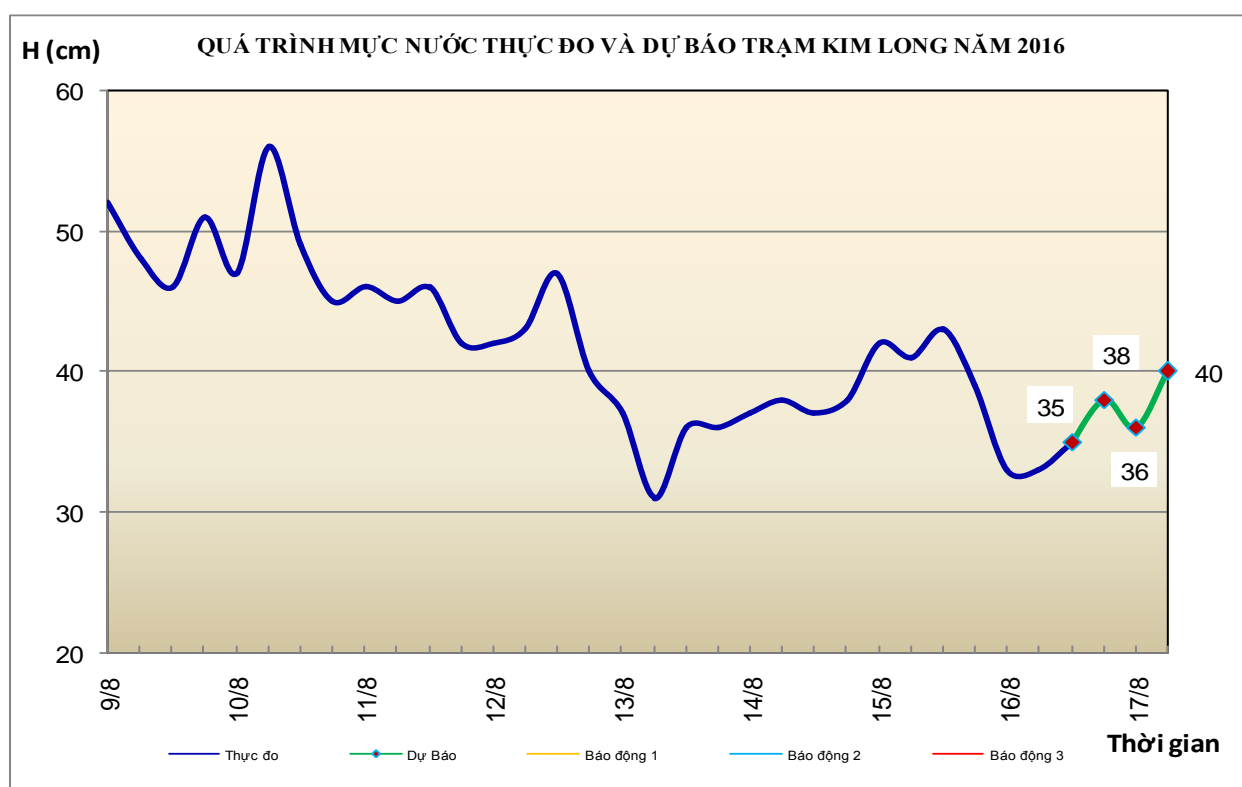
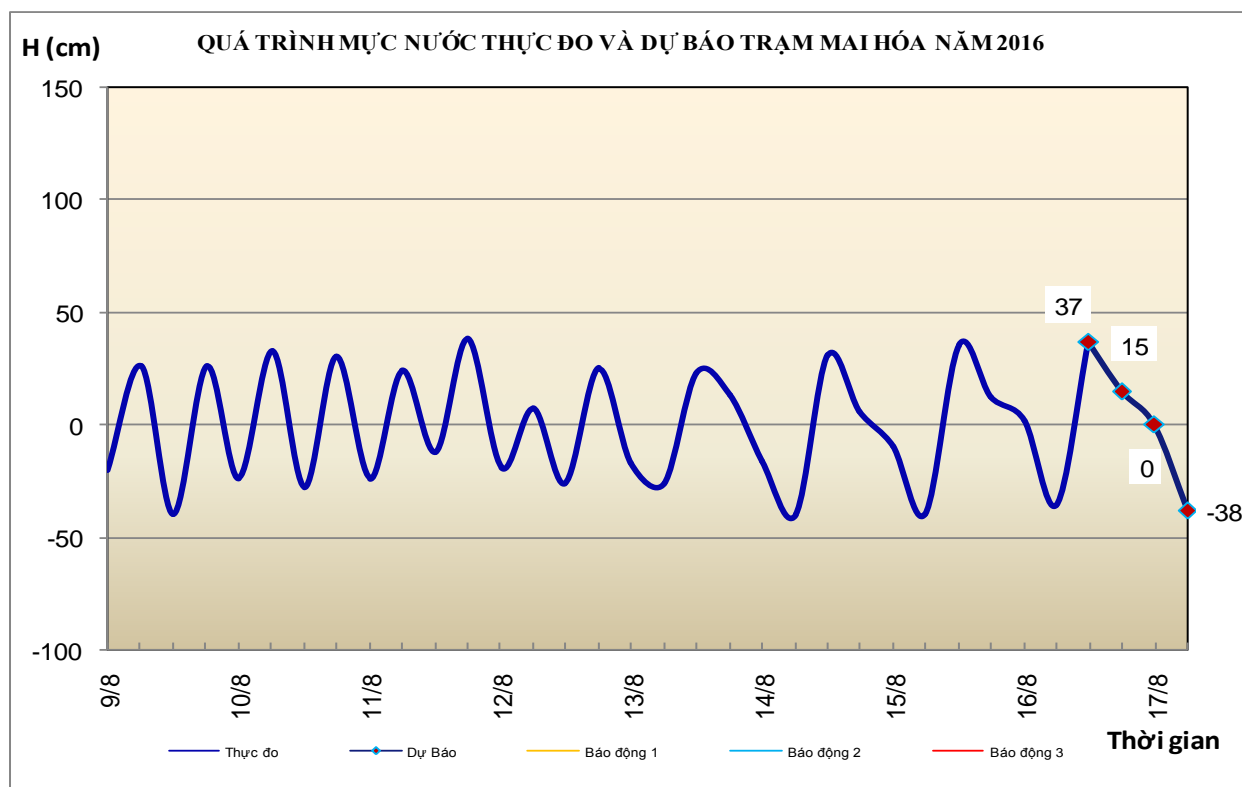
| Nhận xét | Dự báo |
|---|---|
| 1.1. Sông Bưởi: Hôm qua, lũ trên sông Bưởi tại Kim Tân đã đạt đỉnh là 8,82m (11h/15/8) và đang xuống. | Mực nước tiếp tục xuống. |
| 1.2. Sông Mã: Hôm qua, lũ hạ lưu sông Mã tại Lý Nhân đã đạt đỉnh là 8,75m (9h/15/8) và đang xuống. | Mực nước tiếp tục xuống. |
| 1.3. Sông Chu: Mực nước có dao động. | Mực nước hạ lưu chịu ảnh hưởng điều tiết của công trình thủy điện. |
| 1.4. Sông Cả: Mực nước thượng lưu biến đổi chậm, trung lưu chịu ảnh hưởng điều tiết của công trình thủy điện, hạ lưu chịu ảnh hưởng của thủy triều | Mực nước thượng lưu có dao động, trung lưu chịu ảnh hưởng điều tiết của công trình thủy điện, hạ lưu chịu ảnh hưởng của thủy triều. |
| 1.5. Sông La: Mực nước thượng lưu biến đổi chậm, hạ lưu chịu ảnh hưởng của thủy triều. | Mực nước hạ lưu chịu ảnh hưởng của thủy triều. |
| 1.6. Các sông khác: Trong 2-3 ngày tới, trên các sông ở Thanh Hóa và Nghệ An có khả năng xuất hiện 1 đợt lũ với biên độ lũ lên ở thượng lưu từ 5-7m, hạ lưu 3-5m. Đề phòng khả năng xuất hiện lũ quét trên các sông suối nhỏ, sạt lở đất ở vùng núi, ngập úng vùng trũng các tỉnh từ Thanh Hóa đến Nghệ An. | |





2. Khu vực Trung Trung Bộ

| Nhận xét | Dự báo |
|--|---|
| 2.1. Sông Gianh: Thượng lưu sông Gianh có dao động, hạ lưu biến đổi chậm. | Thượng lưu có dao động, hạ lưu biến đổi chậm. |
| 2.2. Sông Hương: Mức nước biến đổi chậm. | Mức nước biến đổi chậm. |
| 2.3. Các sông khác: Mức nước các sông từ Quảng Bình đến Thừa Thiên Huế biến đổi chậm. | Mức nước các sông từ Quảng Bình đến Thừa Thiên Huế biến đổi chậm. |

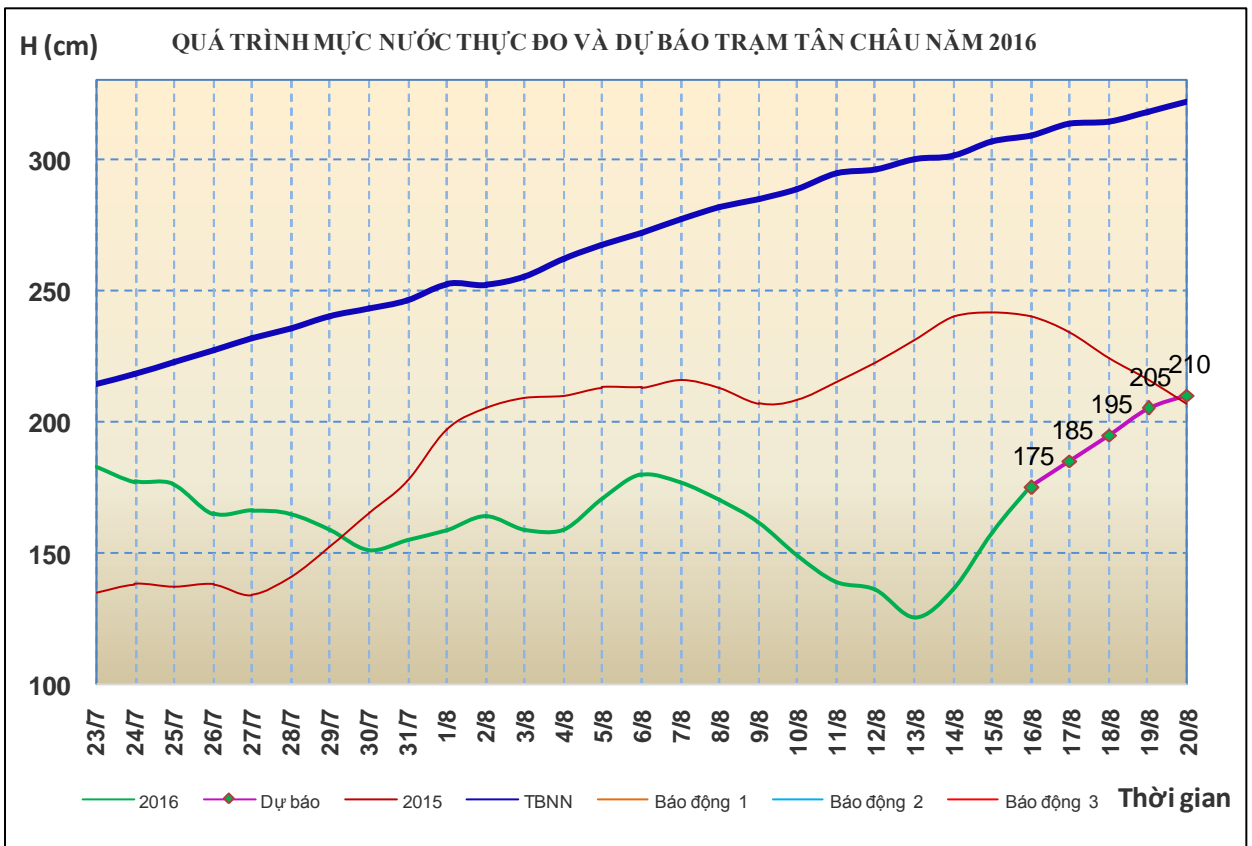


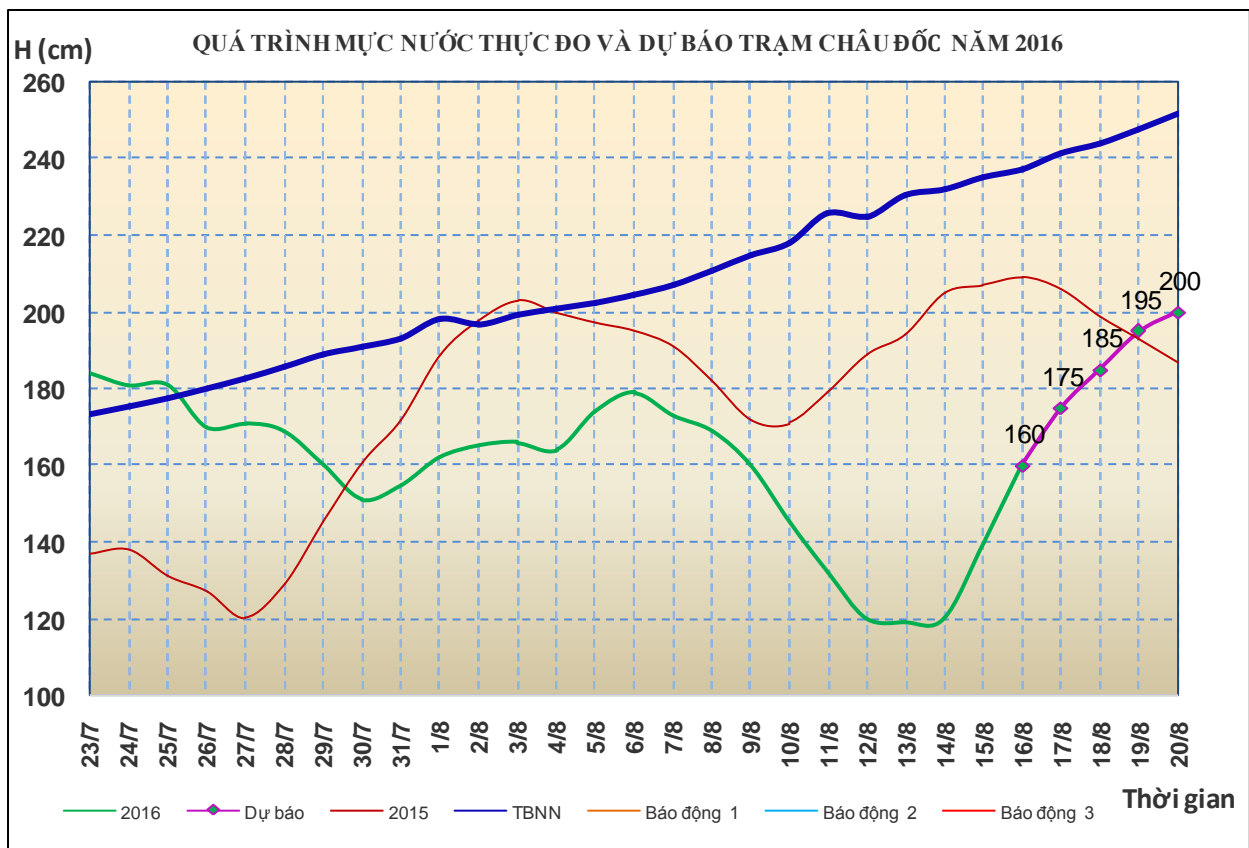
3. Khu vực Bình Thuận và Tây Nguyên

| Nhận xét | Dự báo |
|--|--|
| 3.1. Bình Thuận: Mức nước các sông biến đổi chậm. | Mức nước các sông biến đổi chậm. |
| 3.2. Sông Sê San: Mức nước sông Sê San biến đổi chậm. | Trong 24 giờ tới, mức nước sông Sê San có dao động nhỏ. |
| 3.3. Sông Srêpôk: Mức nước sông Srêpôk dao động theo điều tiết hồ chứa. | Mức nước sông Srêpôk tiếp tục dao động theo điều tiết hồ chứa. |
| 3.4 Các sông khác: Mức nước các sông khác ở Tây Nguyên biến đổi chậm. | Trong 24 giờ tới, trên các sông khác ở Tây Nguyên có dao động. |

4. Khu vực Nam Bộ

| Nhận xét | Dự báo |
|---|---|
| 4.1. Sông Cửu Long: Mức nước đầu nguồn sông Cửu Long đang lên. Mức nước cao nhất ngày 15/8, trên sông Tiền tại Tân Châu: 1,58m, trên sông Hậu tại Châu Đốc: 1,40m. | Mức nước đầu nguồn sông Cửu Long tiếp tục lên. Đến ngày 20/8, mức nước cao nhất ngày tại Tân Châu lên mức 2,10m; tại Châu Đốc lên mức 2,0m. |
| 4.2. Sông Đồng Nai: Mức nước sông Đồng Nai tại Tà Lài biến đổi chậm, lúc 7h/16/8: 111,25m. | Trong 24h tới mức nước sông Đồng Nai tại Tà Lài biến đổi chậm và ở mức 111,25m. |





5. Bảng mực nước thực đo và dự báo

5.1. Khu vực Trung Bộ và Tây Nguyên

| Sông | Trạm | Mực nước thực đo | | Mực nước dự báo <small>Đơn vị: cm</small> | | | | | |
|---------------|------------|------------------|----------|---|----------|-----------|-------|---|----|
| | | 19h-15/08 | 7h-16/08 | 19h-16/08 | 7h-17/08 | 19h-17/08 | | | |
| Mã | Lý Nhân | 821 | 706 | ↓ | 600 | ↓ | 550 | ↓ | |
| Mã | Giàng | 226 | 155 | ↓ | 125 | ↓ | 50 | ↓ | |
| Cả | Nam Đàn | 80 | 3 | ↓ | 90 | ↑ | 5 | ↓ | 10 |
| La | Linh Cẩm | 56 | -95 | ↓ | 60 | ↑ | 100 | ↑ | |
| Gianh | Mai Hóa | 12 | -36 | ↓ | 15 | ↑ | -38 | ↓ | |
| Hương | Kim Long | 39 | 33 | → | 38 | ↑ | 40 | ↑ | |
| Vu Gia | Ái Nghĩa | 210 | 322 | ↑ | | | | | |
| Thu Bồn | Câu Lâu | -22 | 41 | ↑ | | | | | |
| Trà Khúc | Trà Khúc | 42 | 40 | ↓ | | | | | |
| Ba | Phú Lâm | -53 | 30 | ↓ | | | | | |
| Cái Nha Trang | Đồng Trăng | 298 | 298 | → | | | | | |
| DakBla | KonTum | 51537 | 51534 | ↑ | 51535 | ↑ | 51545 | ↑ | |
| Srêpôk | Bán Đôn | 16889 | 16820 | ↓ | 16910 | ↑ | 16770 | ↓ | |
| Đồng Nai | Tà Lài | 11125 | 11125 | → | 11125 | → | 11125 | → | |

5.2. Khu vực Nam Bộ

Đơn vị: cm

| Sông | Trạm | Mực nước | Mực nước dự báo | | | | |
|--------------|----------|----------|-----------------|-------|-------|-------|-------|
| | | 15/08 | 16/08 | 17/08 | 18/08 | 19/08 | 20/08 |
| Sông Tiền | Tân Châu | 158 ↑ | 175 ↑ | 185 ↑ | 195 ↑ | 205 ↑ | 210 ↑ |
| | Mỹ Thuận | 74 ↑ | 80 ↑ | 90 ↑ | 100 ↑ | 110 ↑ | 120 ↑ |
| Sông Hậu | Châu Đốc | 140 ↑ | 160 ↑ | 175 ↑ | 185 ↑ | 195 ↑ | 200 ↑ |
| | Cần Thơ | 81 ↑ | 90 ↑ | 100 ↑ | 110 ↑ | 120 ↑ | 135 ↑ |

Tin phát lúc: 11h00'

Duyệt bản tin: Phùng Tiến Dũng

**PHÒNG DỰ BÁO THỦY VĂN TRUNG BỘ,
TÂY NGUYÊN VÀ NAM BỘ**

Dự báo viên: Huệ, Ngân, Nhung, Vân