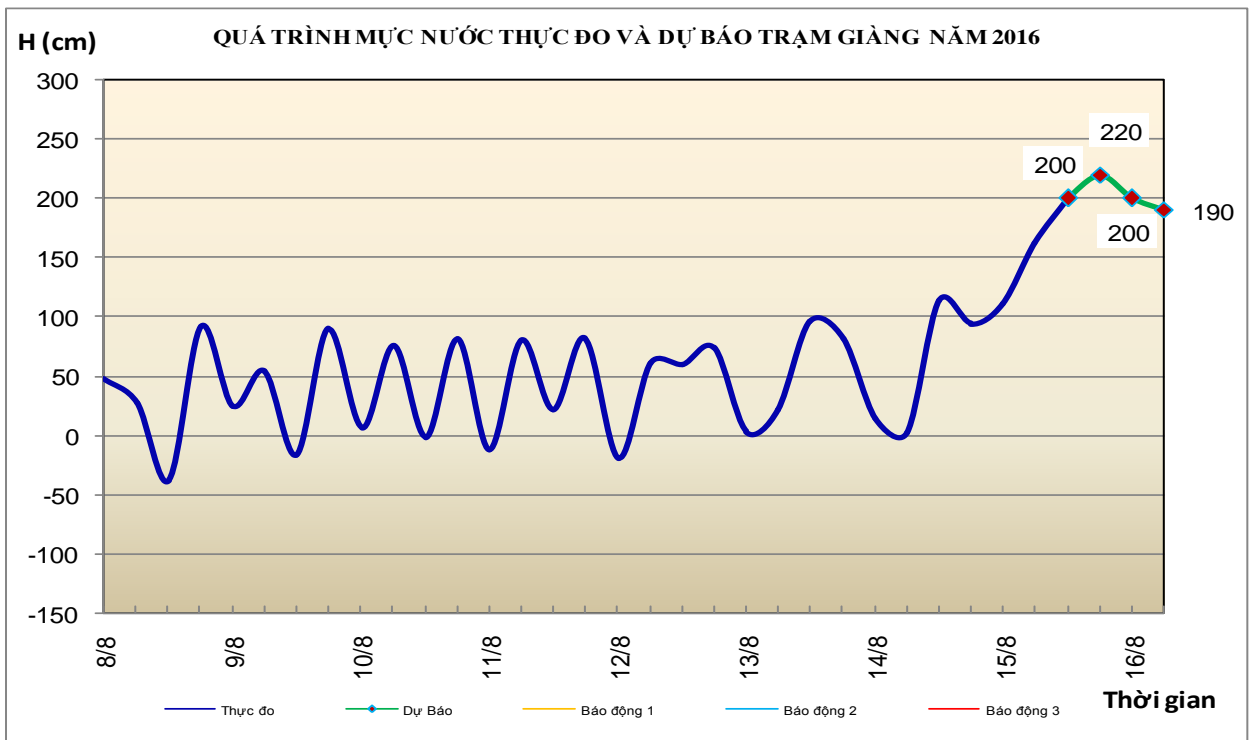


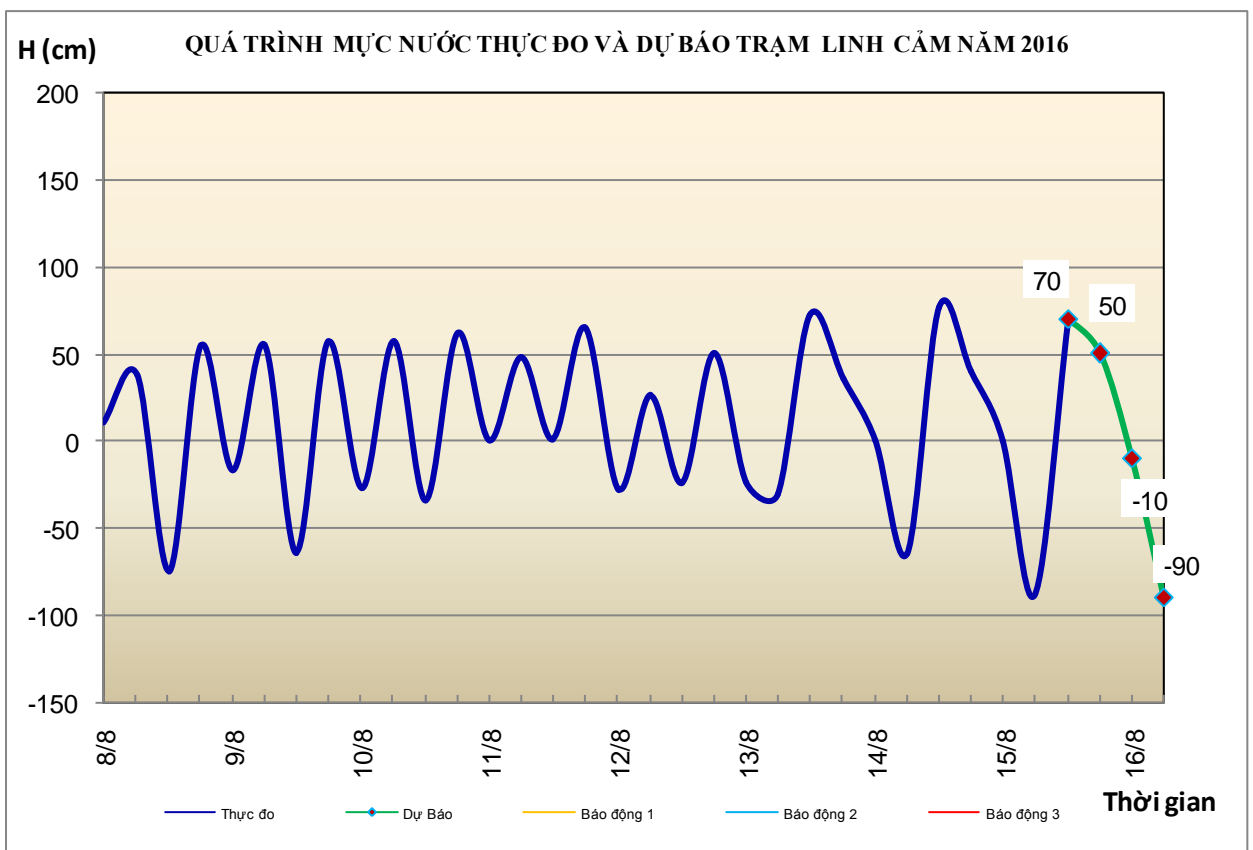
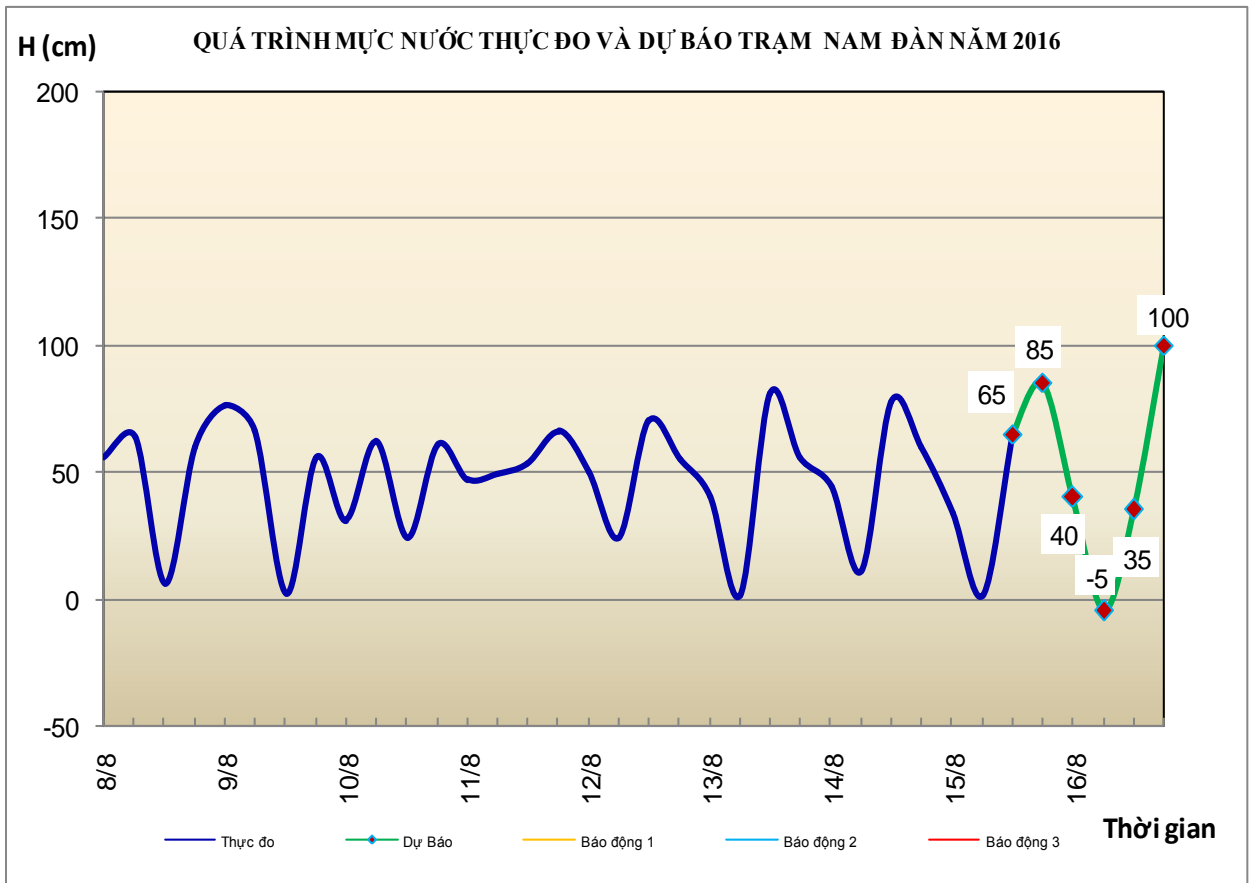
Hà Nội, ngày 15 tháng 8 năm 2016

BẢN TIN DỰ BÁO THỦY VĂN HẠN NGẮN CÁC SÔNG TRUNG BỘ, TÂY NGUYÊN VÀ NAM BỘ

1. Khu vực Bắc Trung Bộ

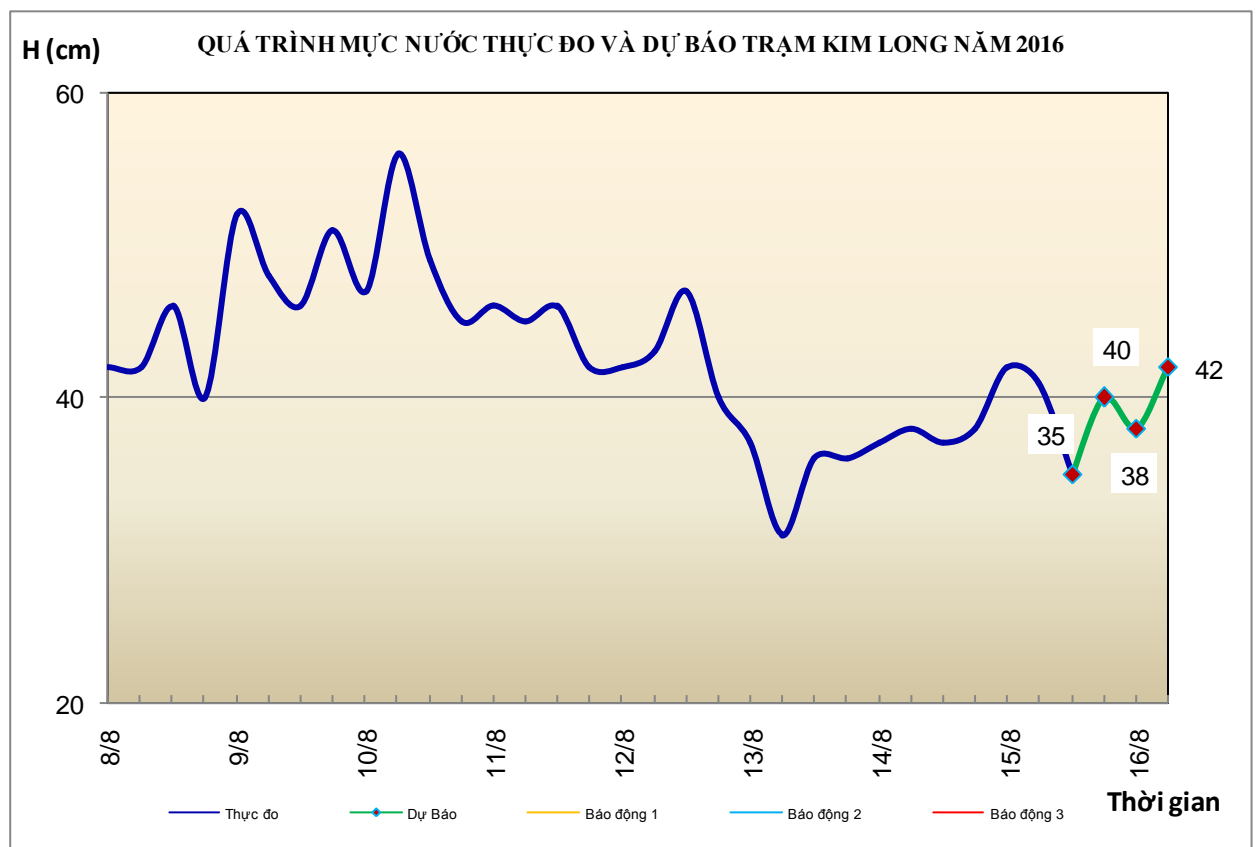
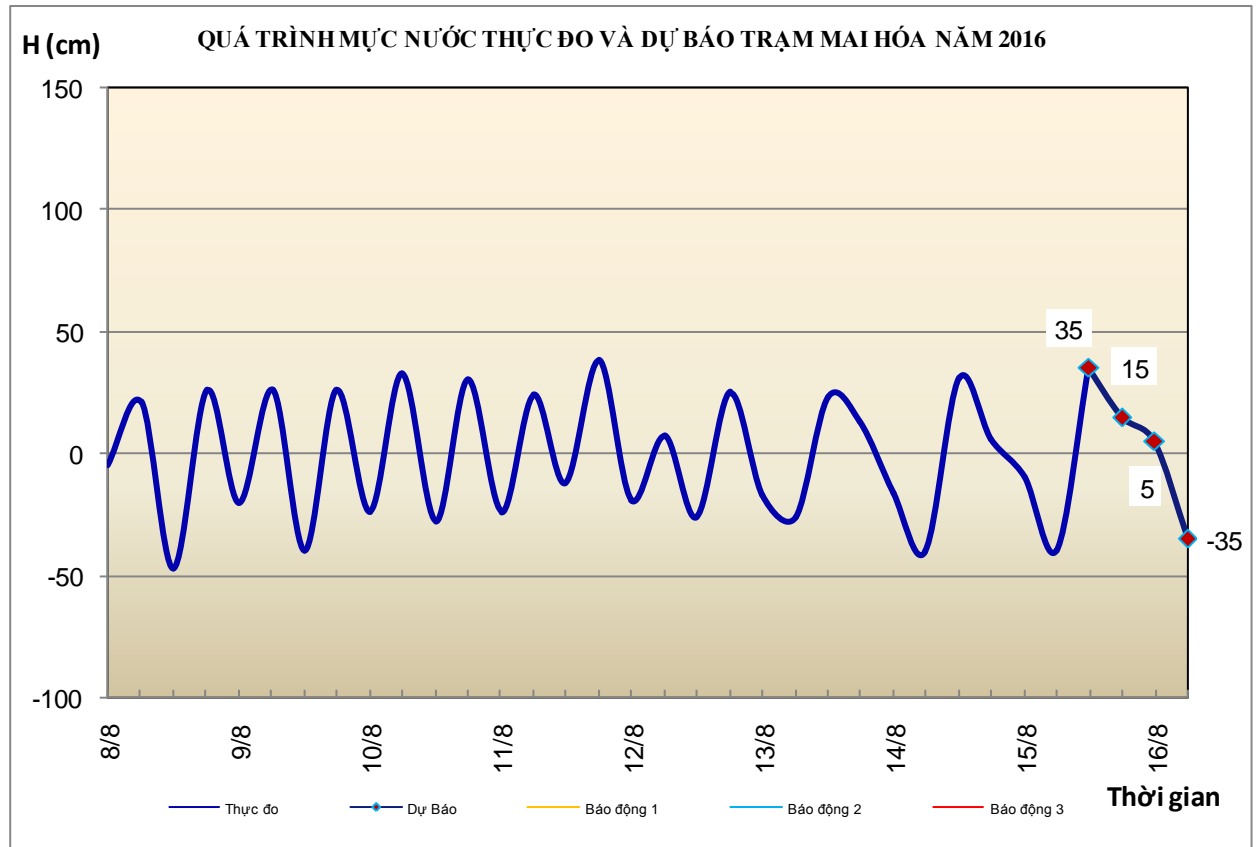
Nhận xét	Dự báo
1.1. Sông Bưởi: Mức nước thượng nguồn sông Mã đang xuống chậm, hạ lưu đang lên chậm.	Trưa nay (15/8), mức nước hạ lưu sẽ đạt đỉnh, tại Kim Tân ở mức 9m (dưới mức BĐ1: 1,0m), sau đó xuống.
1.2. Sông Mã: Mức nước thượng nguồn sông Mã đang xuống chậm, hạ lưu đang lên chậm.	Mức nước thượng lưu tiếp tục xuống chậm. Trưa nay (15/8), mức nước hạ lưu sẽ đạt đỉnh, tại Lý Nhân ở mức 9m (dưới mức BĐ1: 0,5m), sau đó xuống chậm.
1.3. Sông Chu: Mức nước thượng lưu đang lên, hạ lưu chịu ảnh hưởng điều tiết của công trình thủy điện.	Mức nước thượng lưu có dao động, hạ lưu chịu ảnh hưởng điều tiết của công trình thủy điện.
1.4. Sông Cả: Mức nước thượng lưu biến đổi chậm, trung lưu chịu ảnh hưởng điều tiết của công trình thủy điện, hạ lưu chịu ảnh hưởng của thủy triều.	Mức nước thượng lưu có dao động, trung lưu chịu ảnh hưởng điều tiết của công trình thủy điện, hạ lưu chịu ảnh hưởng của thủy triều.
1.5. Sông La: Mức nước thượng lưu biến đổi chậm, hạ lưu chịu ảnh hưởng của thủy triều.	Mức nước hạ lưu chịu ảnh hưởng của thủy triều.
Cảnh báo: Từ 16-19/8 ở Bắc Trung Bộ có mưa lớn diện rộng với tổng lượng mưa cả đợt phổ biến 150-300mm, có nơi trên 350mm. Trên các sông ở Thanh Hóa, Nghệ An sẽ xuất hiện 1 đợt lũ với biên độ lũ lên ở thượng lưu từ 5-7m, hạ lưu từ 3-5m.	





2. Khu vực Trung Trung Bộ

Nhận xét	Dự báo
2.1. Sông Gianh: Mức nước biến đổi chậm.	Thượng lưu có dao động, hạ lưu biến đổi chậm.
2.2. Sông Hương: Mức nước biến đổi chậm.	Mức nước biến đổi chậm.

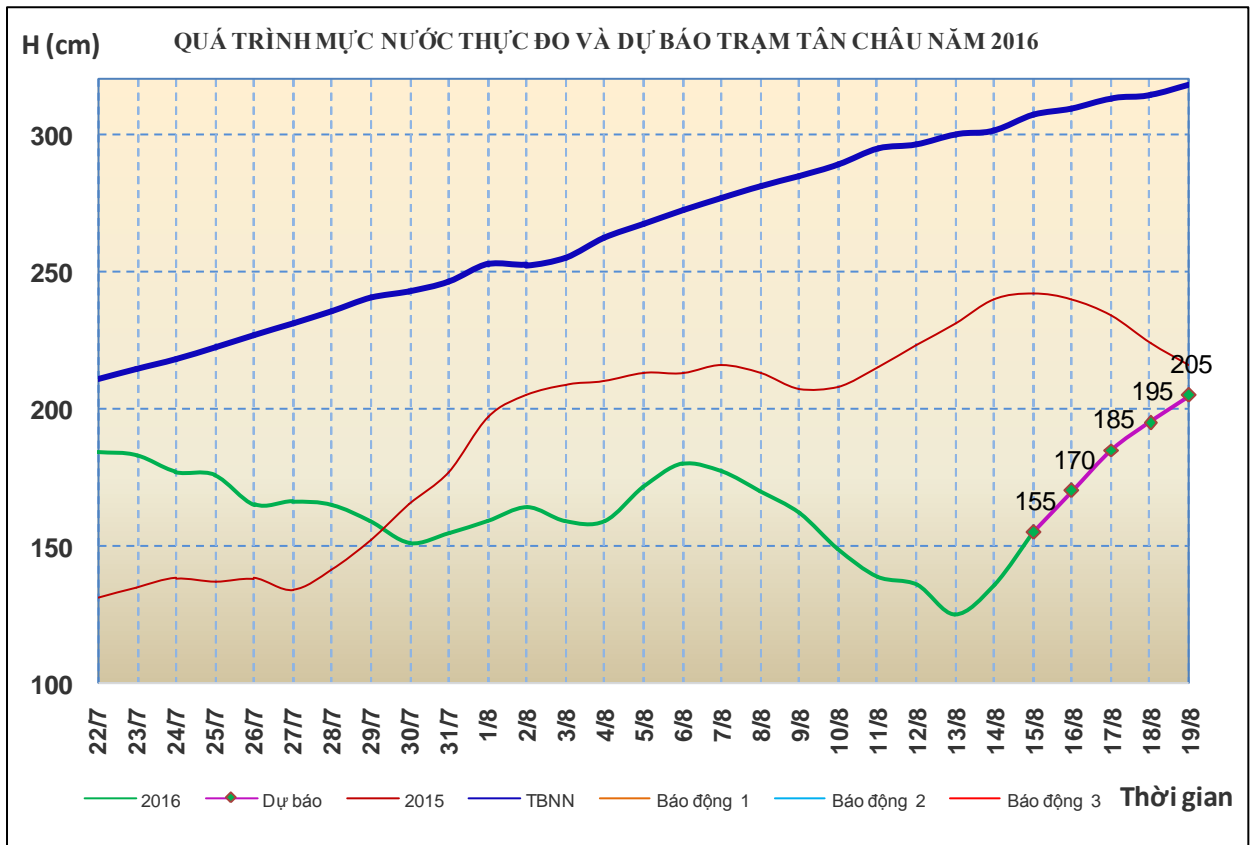


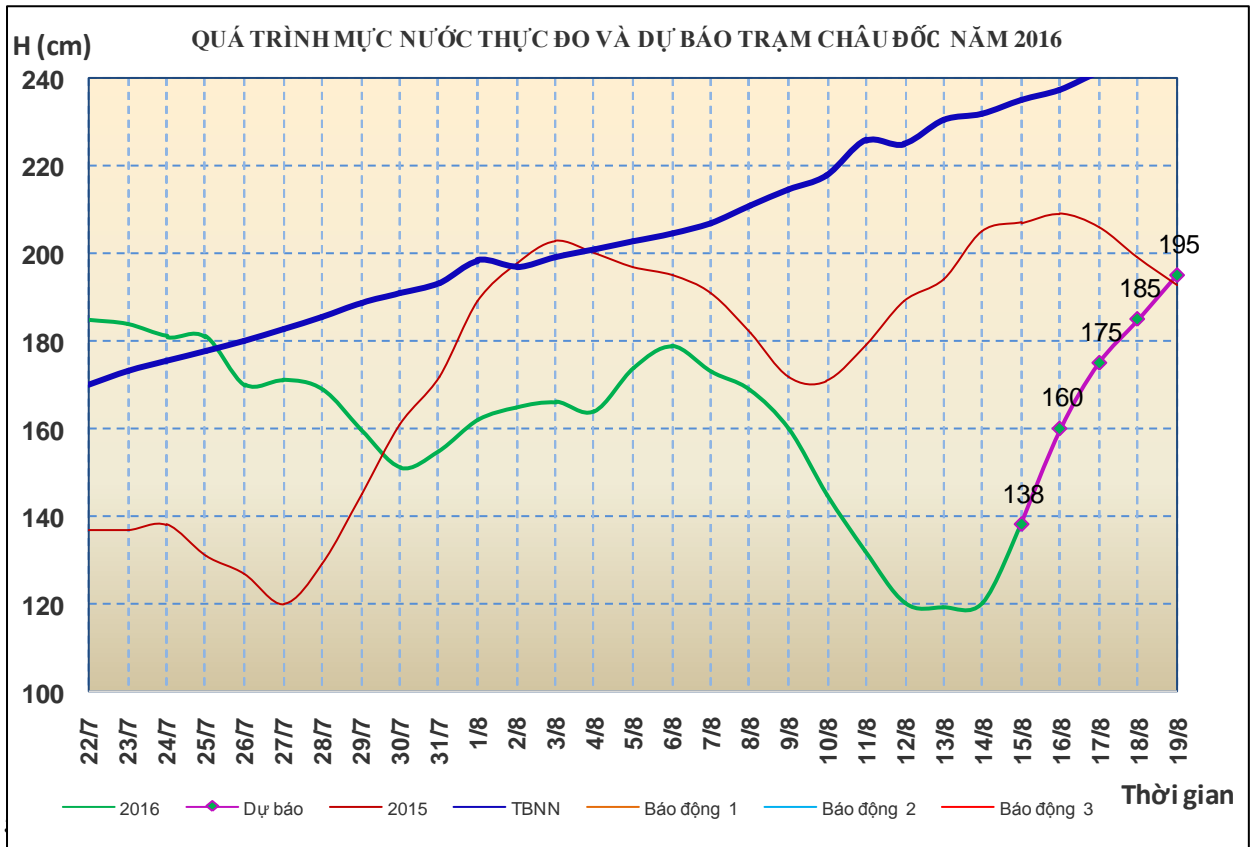
3. Khu vực Bình Thuận và Tây Nguyên

Nhận xét	Dự báo
3.1. Bình Thuận: Mức nước các sông biến đổi chậm.	Mức nước các sông biến đổi chậm.
3.2. Sông Sê San: Mức nước sông Sê San biến đổi chậm.	Trong 24 giờ tới, mức nước sông Sê San có dao động nhỏ.
3.3. Sông Srêpôk: Mức nước sông Srêpôk dao động theo điều tiết hồ chứa.	Mức nước sông Srêpôk tiếp tục dao động theo điều tiết hồ chứa.
3.4 Các sông khác: Mức nước các sông khác ở Tây Nguyên biến đổi chậm.	Trong 24 giờ tới, trên các sông khác ở Tây Nguyên có dao động.

4. Khu vực Nam Bộ

Nhận xét	Dự báo
4.1. Sông Cửu Long: Mức nước đầu nguồn sông Cửu Long đang lên. Mức nước cao nhất ngày 14/8 trên sông Tiền tại Tân Châu: 1,36m, trên sông Hậu tại Châu Đốc: 1,20m.	Mức nước đầu nguồn sông Cửu Long tiếp tục lên. Đến ngày 19/8, mức nước cao nhất ngày tại Tân Châu lên mức 2,05m; tại Châu Đốc lên mức 1,95m.
4.2. Sông Đồng Nai: Mức nước sông Đồng Nai tại Tà Lài biến đổi chậm, lúc 7h/15/8: 111,37m.	Trong 24h tới mức nước sông Đồng Nai tại Tà Lài biến đổi chậm và ở mức 111,35m.





5.1. Khu vực Trung Bộ và Tây Nguyên

Đơn vị: cm

Sông	Trạm	Mức nước thực đo		Mức nước dự báo					
		19h-14/08	7h-15/08	19h-15/08	7h-16/08	19h-16/08			
Mã	Lý Nhân	595	866	↑	830	↓	780	↓	
Mã	Giàng	94	162	↑	220	↑	190	↓	
Cả	Nam Đàn	60	1	↓	85	↑	-5	↓	100
La	Linh Cẩm	40	-89	↑	50	↑	-90	↓	
Gianh	Mai Hóa	6	-40	↑	15	↑	5	↓	
Hương	Kim Long	38	41	↓	40	↓	42	↑	
Vu Gia	Ái Nghĩa	240	240	↑					
Thu Bồn	Câu Lâu	-14	32	↓					
Trà Khúc	Trà Khúc	56	48	↓					
Ba	Phú Lâm	-45	23	↓					
Cái Nha Trang	Đồng Trăng	299	299	→					
DakBla	KonTum	51527	51543	↑	51545	↑	51550	↑	
Srêpôk	Bản Đôn	16822	16774	↓	16810	↑	16770	↓	
Đồng Nai	Tà Lài	11151	11137	↓	11130	↓	11135	↑	

5.2. Khu vực Nam Bộ

Sông	Trạm	Mức nước		Mức nước dự báo									
		14/08	15/08	16/08	17/08	18/08	19/08						
Sông Tiền	Tân Châu	136	↑	155	↑	170	↑	185	↑	195	↑	205	↑
	Mỹ Thuận	58	↑	65	↑	72	↑	80	↑	95	↑	110	↑
Sông Hậu	Châu Đốc	120	↑	138	↑	160	↑	175	↑	185	↑	195	↑
	Cần Thơ	67	↑	75	↑	90	↑	105	↑	120	↑	135	↑

Đơn vị: cm

Tin phát lúc: 11h00'

Duyệt bản tin: Phùng Tiến Dũng

**PHÒNG DỰ BÁO THỦY VĂN TRUNG BỘ,
TÂY NGUYÊN VÀ NAM BỘ**
Dự báo viên: Huệ, Ngân, Nhung, Vân