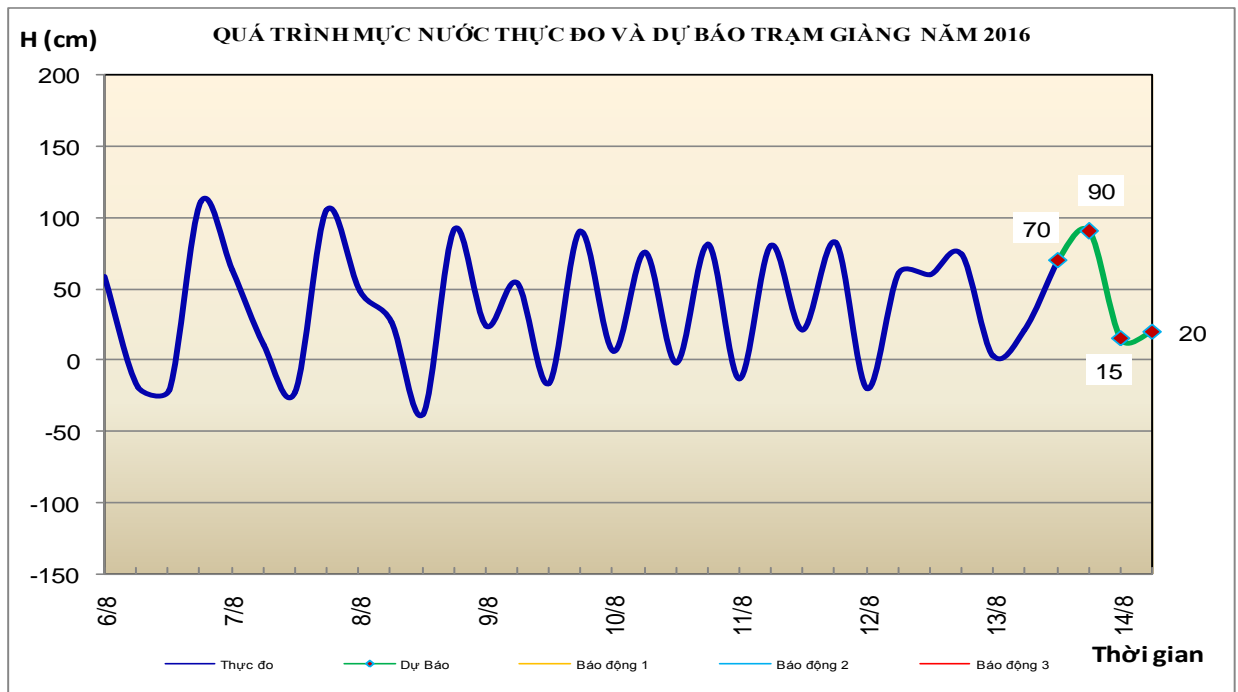


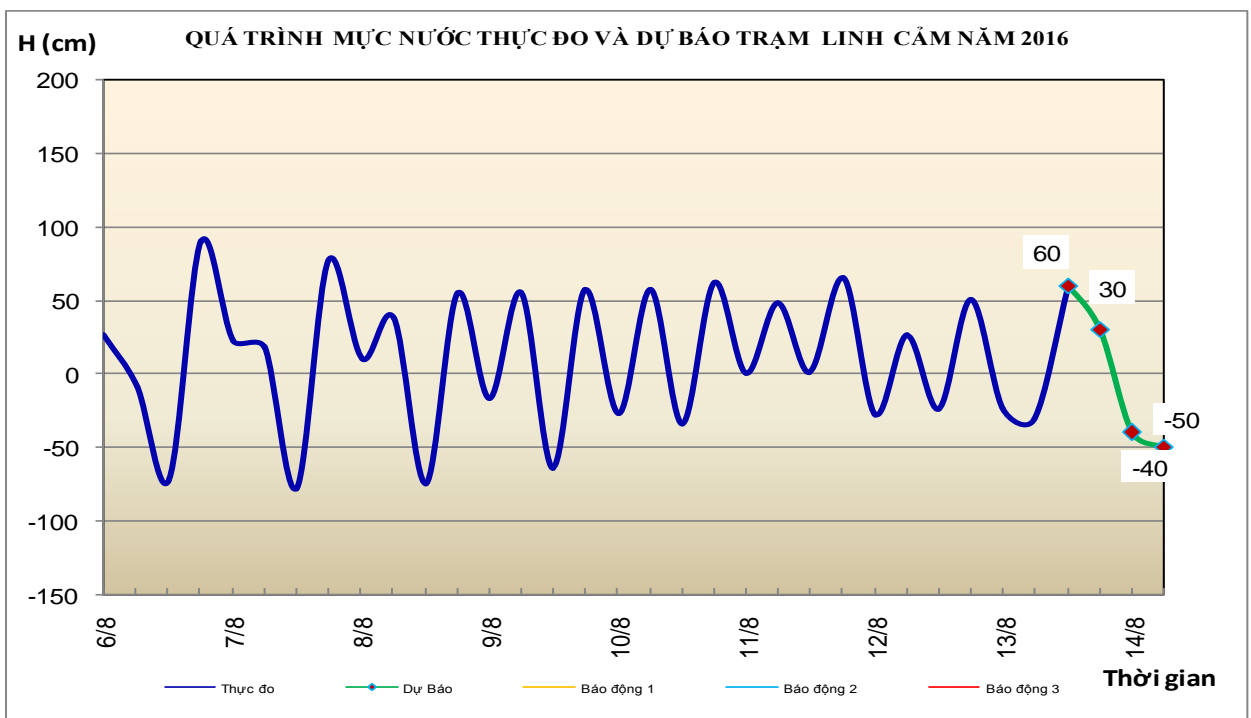
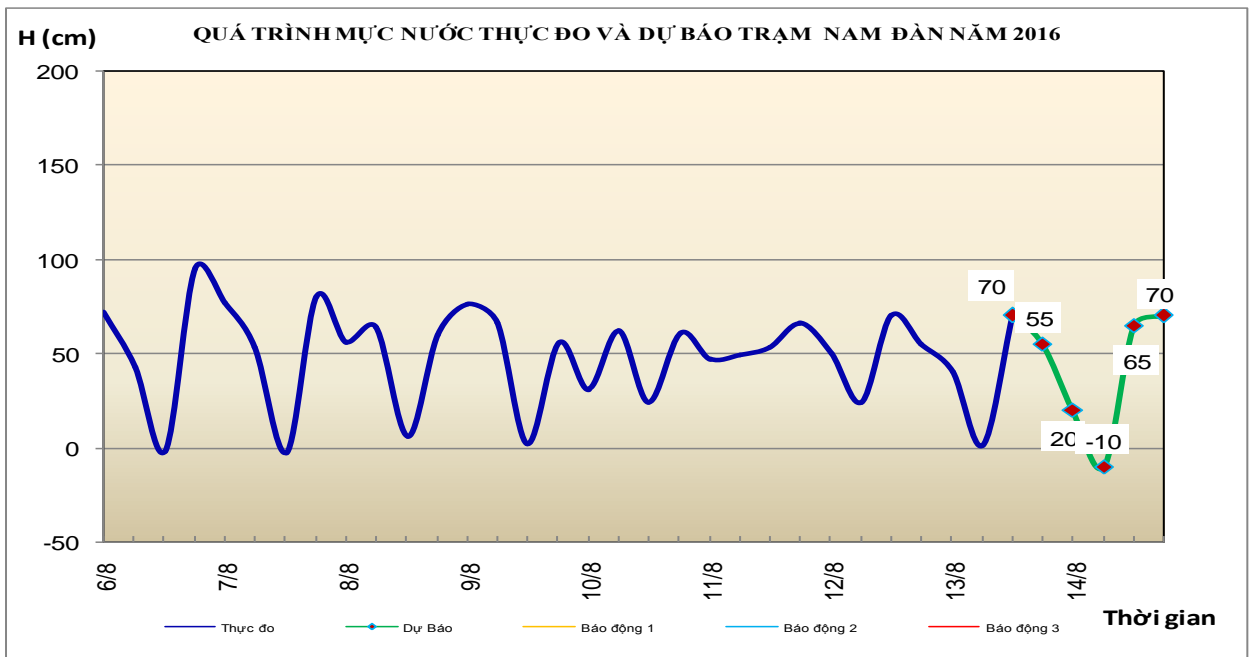
Hà Nội, ngày 13 tháng 8 năm 2016

## BẢN TIN DỰ BÁO THỦY VĂN HẠN NGẮN CÁC SÔNG TRUNG BỘ, TÂY NGUYÊN VÀ NAM BỘ

### 1. Khu vực Bắc Trung Bộ

Nhận xét	Dự báo
<b>1.1. Sông Bưởi:</b> Trong 24 giờ qua đã xuất hiện một đợt lũ nhỏ với biên độ từ 1-1,5m. Hiện nay, mực nước đang xuống chậm..	Trong 24h tới, mực nước sẽ lên lại.
<b>1.2. Sông Mã:</b> Mực nước đang lên.	Mực nước tiếp tục lên.
<b>1.3. Sông Chu:</b> Mực nước thượng lưu biến đổi chậm, hạ lưu chịu ảnh hưởng điều tiết của công trình thủy điện.	Mực nước thượng lưu có dao động, hạ lưu chịu ảnh hưởng điều tiết của công trình thủy điện.
<b>1.4. Sông Cả:</b> Mực nước thượng lưu có dao động, trung lưu chịu ảnh hưởng điều tiết của công trình thủy điện, hạ lưu chịu ảnh hưởng của thủy triều.	Mực nước thượng lưu sẽ lên, hạ lưu có dao động.
<b>1.5. Sông La:</b> Mực nước thượng nguồn sông Ngàn Sâu có dao động nhỏ, các sông khác biến đổi chậm, hạ lưu chịu ảnh hưởng của thủy triều.	Mực nước có dao động.
<b>1.6. Các sông khác:</b> Từ đêm 13-18/8, trên các sông ở Thanh Hóa, Nghệ An có khả năng xuất hiện 1 đợt lũ với biên độ lũ lên ở thượng lưu từ 4-6 mét, đỉnh lũ ở mức BĐ1 đến trên BĐ1, hạ lưu từ 2-4m. Đề phòng khả năng xuất hiện lũ quét trên các sông suối nhỏ, sạt lở đất ở vùng núi, ngập úng vùng trũng các tỉnh từ Thanh Hóa đến Nghệ An.	



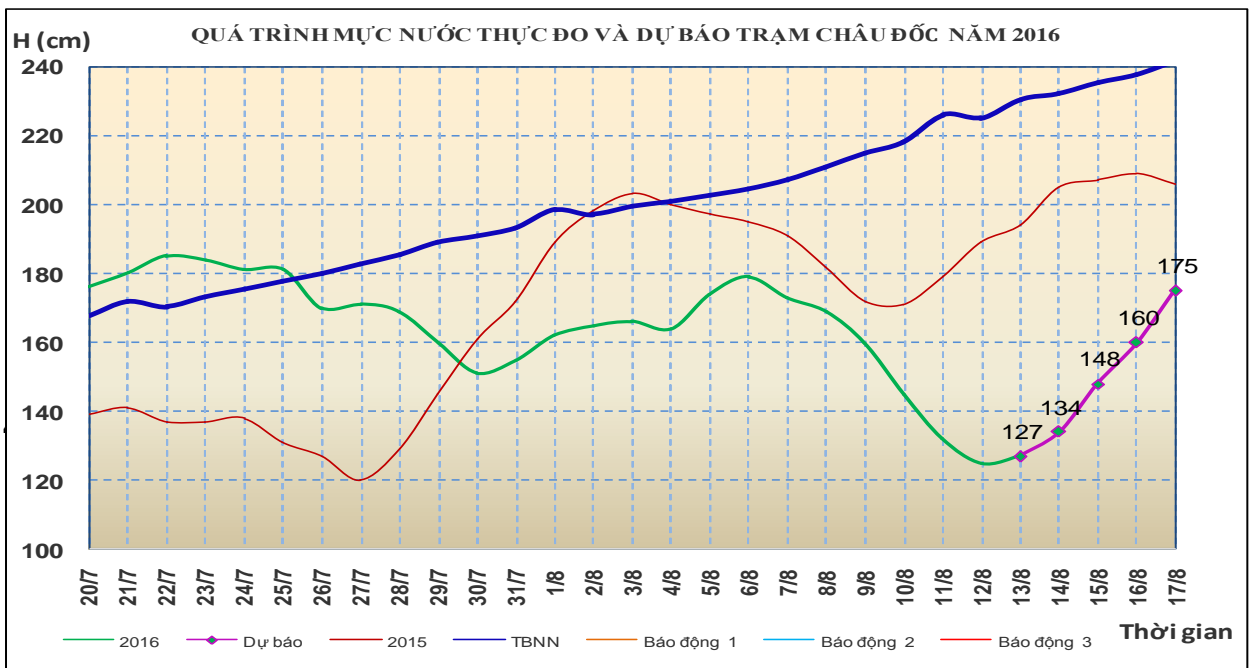
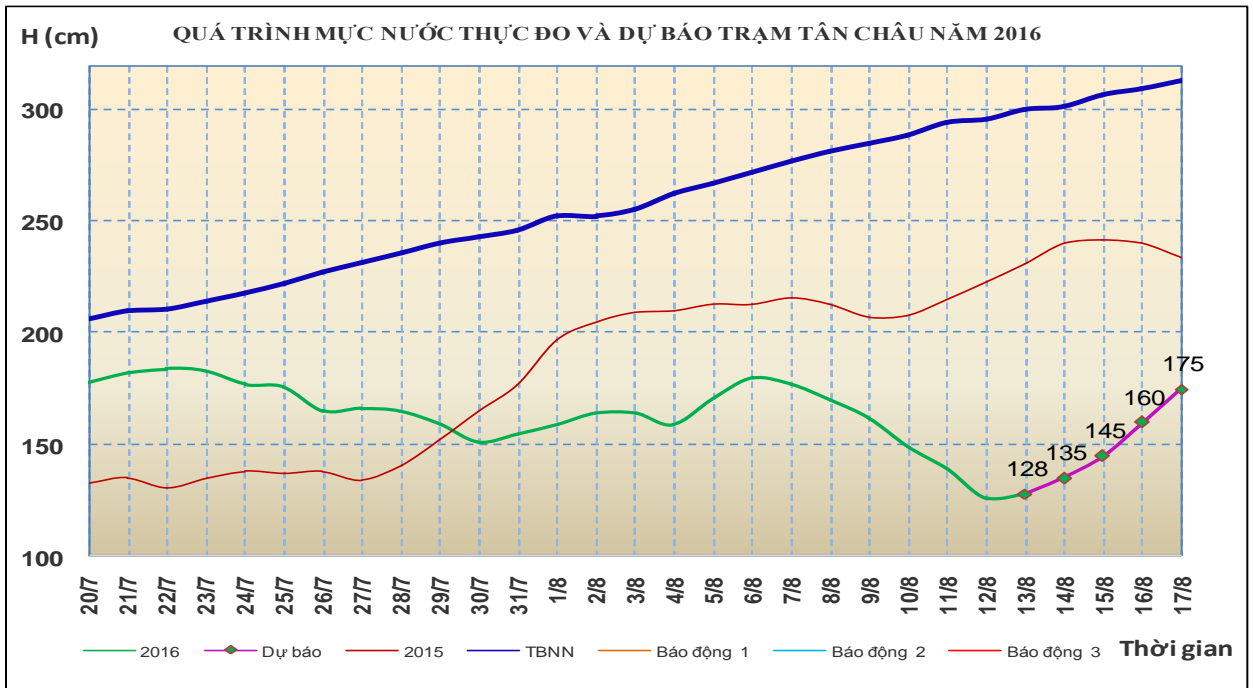


## 2. Khu vực Bình Thuận và Tây Nguyên

Nhận xét	Dự báo
<b>2.1. Bình Thuận:</b> Mức nước có dao động nhỏ	Mức nước có dao động nhỏ
<b>2.2. Sông Sê San:</b> Mức nước sông Sê San biến đổi chậm.	Trong 24 giờ tới, mức nước sông Sê San có dao động.
<b>2.3. Sông Srêpôk:</b> Mức nước sông Srêpôk dao động theo điều tiết hồ chứa.	Mức nước sông Srêpôk tiếp tục dao động theo điều tiết hồ chứa.
<b>2.4 Các sông khác:</b> Mức nước các sông khác ở Tây Nguyên có dao động nhỏ.	Trong 24 giờ tới, trên một số sông suối nhỏ ở Tây Nguyên có khả năng xuất hiện một đợt lũ

### 3. Khu vực Nam Bộ

Nhận xét	Dự báo
<p><b>3.1. Sông Cửu Long:</b> Mức nước đầu nguồn sông Cửu Long đang xuống. Mức nước cao nhất ngày 12/8 trên sông Tiền tại Tân Châu: 1,26m, trên sông Hậu tại Châu Đốc: 1,25m.</p>	<p>Trong 1- 2 ngày tới, mực nước đầu nguồn sông Cửu Long tiếp tục xuống chậm sau đó lên lại. Đến ngày 17/8, mực nước cao nhất ngày tại Tân Châu lên mức 1,75m; tại Châu Đốc lên mức 1,75m.</p>
<p><b>3.2. Sông Đồng Nai:</b> Mực nước sông Đồng Nai tại Tà Lài biến đổi chậm, lúc 7h/13/8: 111,61m.</p>	<p>Trong 24h tới mực nước sông Đồng Nai tại Tà Lài có dao động và ở mức 111,55m.</p>



#### 4.1. Khu vực Trung Bộ và Tây Nguyên

Đơn vị: cm

Sông	Trạm	Mức nước thực đo		Mức nước dự báo		
		19h-12/08	7h-13/08	19h-13/08	7h-14/08	19h-14/08
Mã	Lý Nhân	405	444 ↑	475 ↑	500 ↑	
Mã	Giàng	74	21 ↑	90 ↑	20 ↓	
Cả	Nam Đàn	55	1 ↓	55 ↑	-10 ↓	70 ↑
La	Linh Cảm	51	-31 ↑	30 ↑	-50 ↓	
Gianh	Mai Hóa	25	-26 ↑			
Hương	Kim Long	40	31 ↓			
Vu Gia	Ái Nghĩa	256	342 ↑			
Thu Bồn	Câu Lâu	6	25 ↓			
Trà Khúc	Trà Khúc	57	54 ↓			
Ba	Phú Lâm	-30	10 ↓			
Cái Nha Trang	Đồng Trăng	302	301 ↓			
DakBla	KonTum	51550	51555 ↓	51545 ↓	51555 ↑	
Srêpôk	Bản Đôn	16932	16772 ↓	16926 ↑	16785 ↓	
Đồng Nai	Tà Lài	11163	11161 ↓	11170 ↑	11170 →	

#### 4.2. Khu vực Nam Bộ

Đơn vị: cm

Sông	Trạm	Mức nước		Mức nước dự báo				
		12/08	13/08	14/08	15/08	16/08	17/08	
Sông Tiền	Tân Châu	126 ↓	128 ↑	135 ↑	145 ↑	160 ↑	175 ↑	
	Mỹ Thuận	62 ↓	60 ↓	65 ↑	75 ↑	85 ↑	90 ↑	
Sông Hậu	Châu Đốc	125 ↓	127 ↑	134 ↑	148 ↑	160 ↑	175 ↑	
	Cần Thơ	74 ↓	70 ↓	75 ↑	80 ↑	85 ↑	90 ↑	

Tin phát lúc: 11h00'

Duyệt bản tin: Phùng Tiến Dũng

**PHÒNG DỰ BÁO THỦY VĂN TRUNG BỘ,  
TÂY NGUYÊN VÀ NAM BỘ**

Dự báo viên: Huệ, Ngân, Nhung, Vân