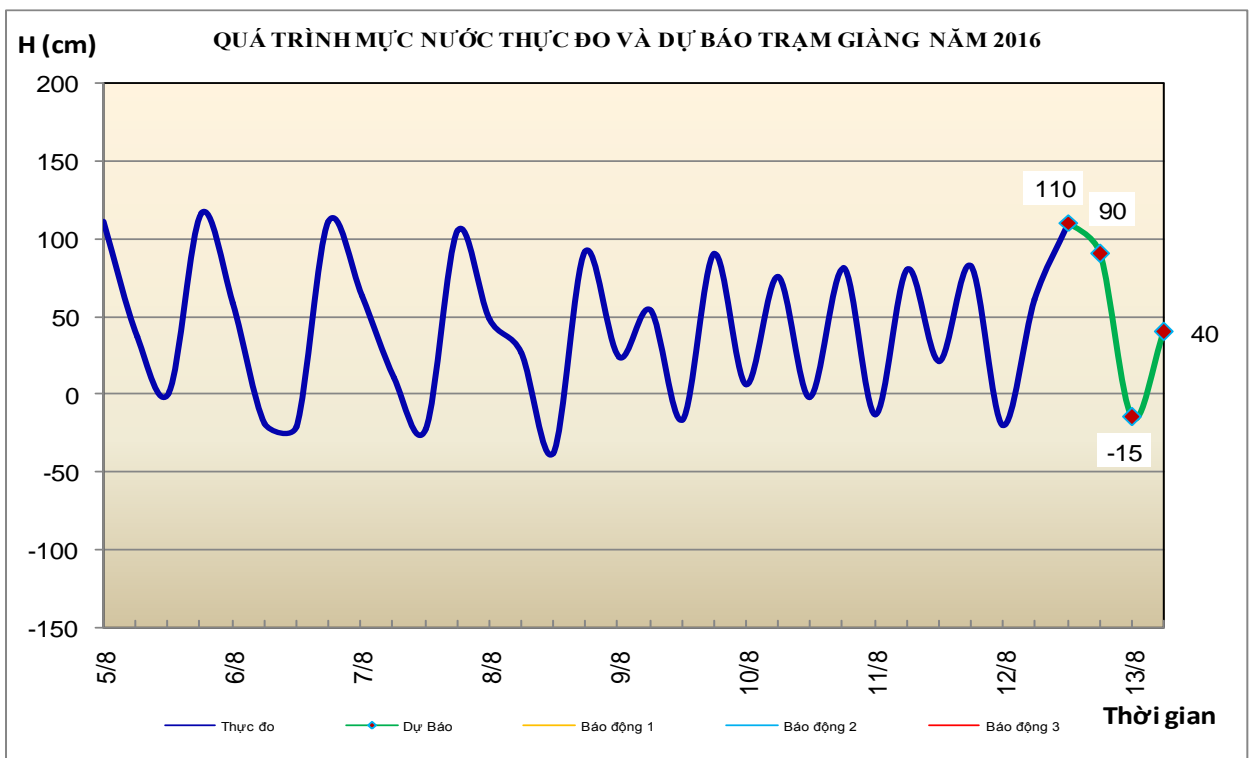
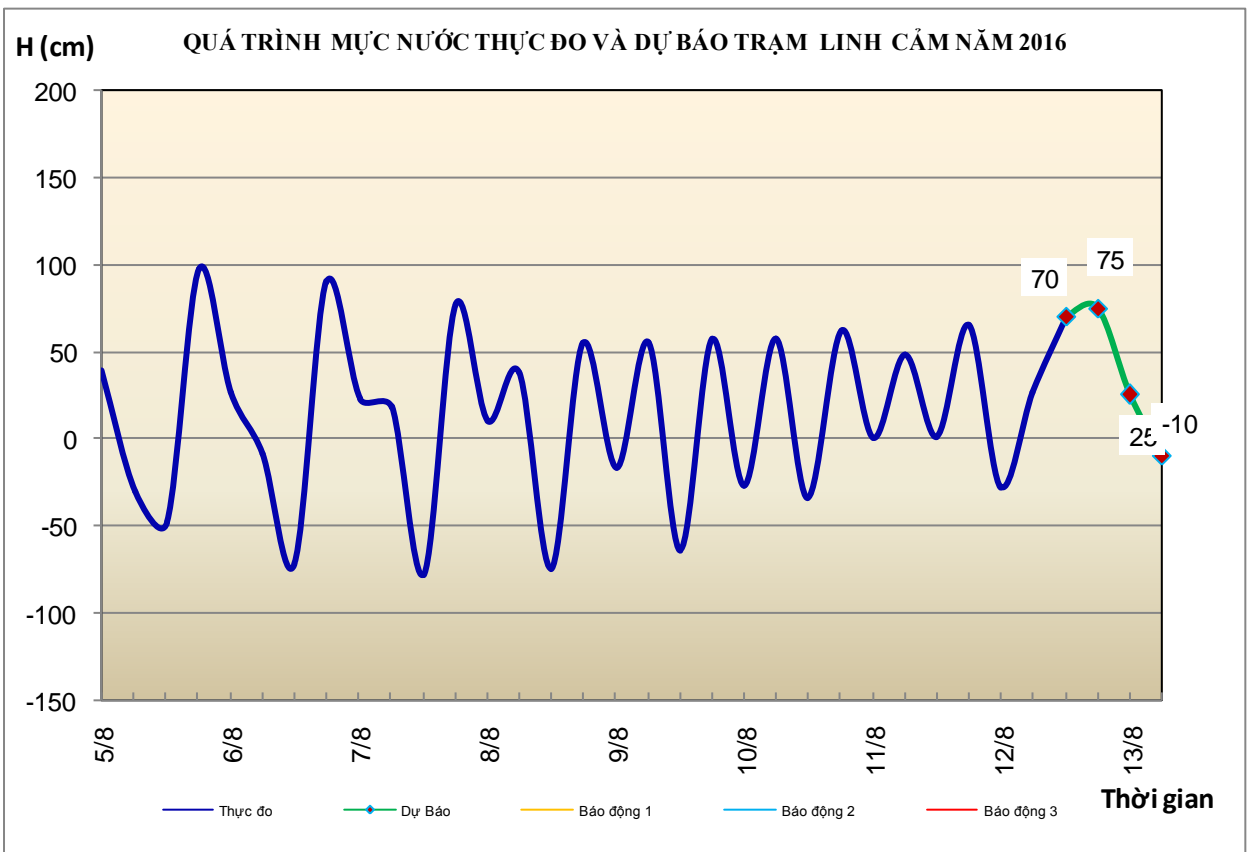
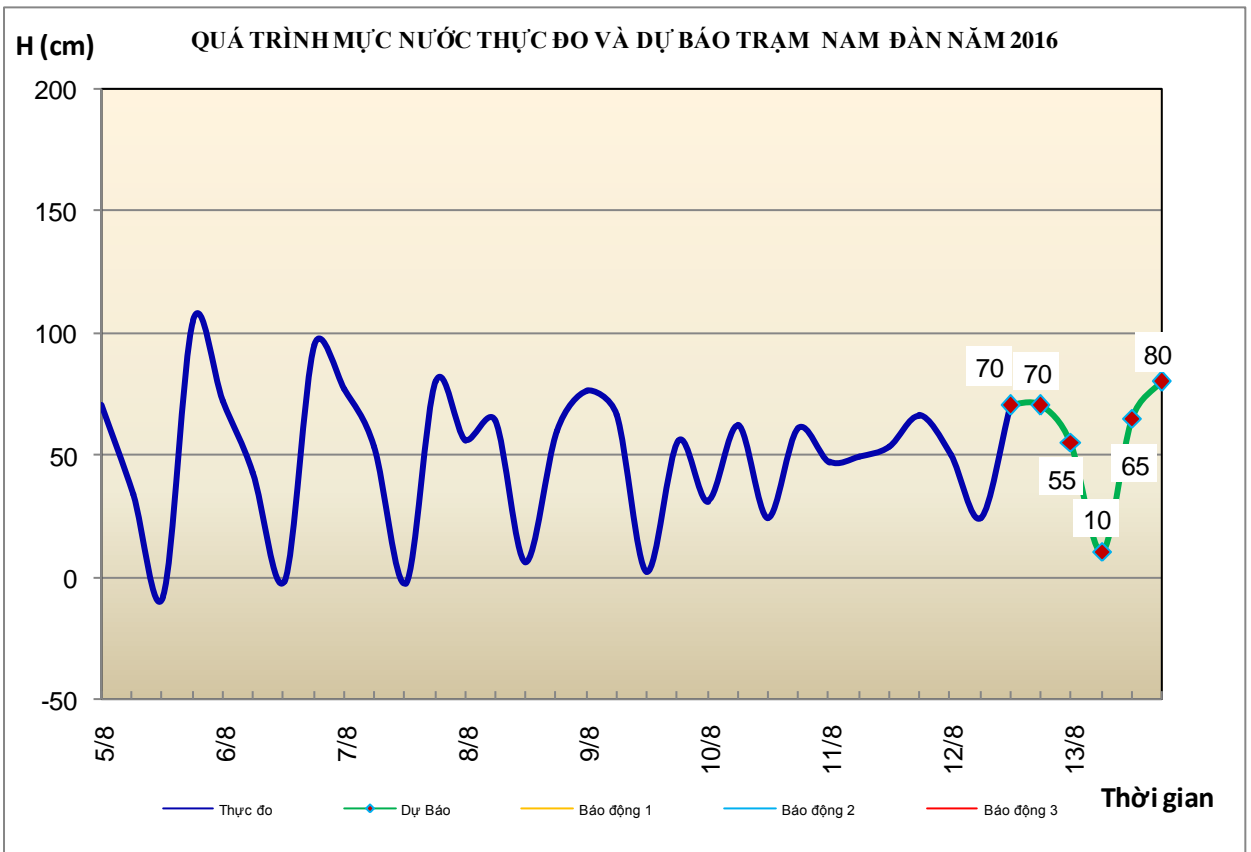


BẢN TIN DỰ BÁO THỦY VĂN HẠN NGẮN CÁC SÔNG TRUNG BỘ, TÂY NGUYÊN VÀ NAM BỘ

1. Khu vực Bắc Trung Bộ

Nhận xét	Dự báo
1.1. Sông Bưởi: Mức nước đang lên.	Trong 24 giờ tới, mức nước tiếp tục lên.
1.2. Sông Mã: Mức nước đang lên.	Trong 24 giờ tới, mức nước tiếp tục lên.
1.3. Sông Chu: Mức nước thượng lưu biến đổi chậm, hạ lưu chịu ảnh hưởng điều tiết của công trình thủy điện.	Mức nước thượng lưu có dao động, hạ lưu chịu ảnh hưởng điều tiết của công trình thủy điện.
1.4. Sông Cả: Mức nước thượng lưu biến đổi chậm, trung lưu chịu ảnh hưởng điều tiết của công trình thủy điện, hạ lưu chịu ảnh hưởng của thủy triều.	Mức nước có dao động.
1.5. Sông La: Mức nước thượng nguồn sông Ngàn Sâu có dao động nhỏ, các sông khác biến đổi chậm, hạ lưu chịu ảnh hưởng của thủy triều	Mức nước có dao động.
<p>Cảnh báo: Từ 13-18/8, trên các sông ở Thanh Hóa, Nghệ An có khả năng xuất hiện 1 đợt lũ với biên độ lũ lên ở thượng lưu từ 4-6 mét, đỉnh lũ ở mức BĐ1 đến trên BĐ1, hạ lưu từ 2-4m.</p> <p>Đề phòng khả năng xuất hiện lũ quét trên các sông suối nhỏ, sạt lở đất ở vùng núi, ngập úng vùng trũng các tỉnh từ Thanh Hóa đến Nghệ An.</p>	



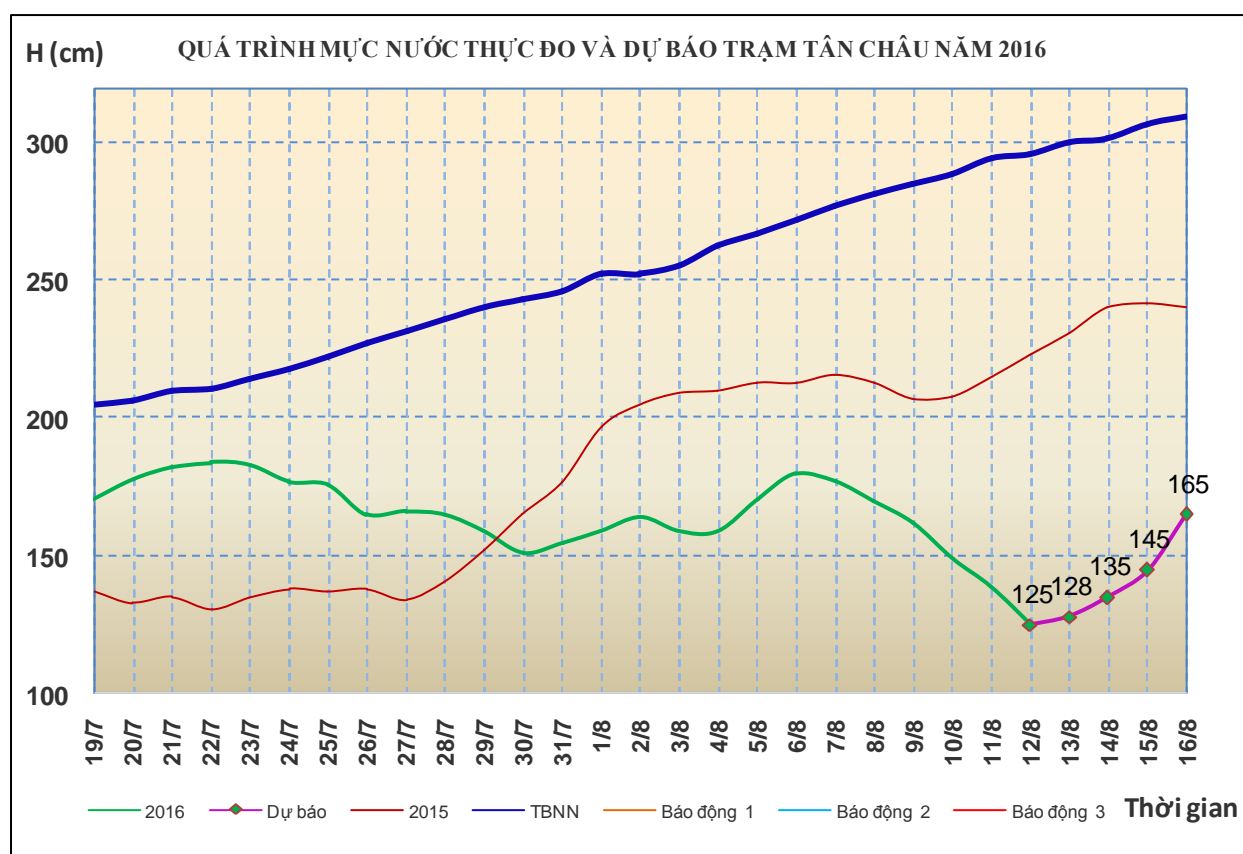


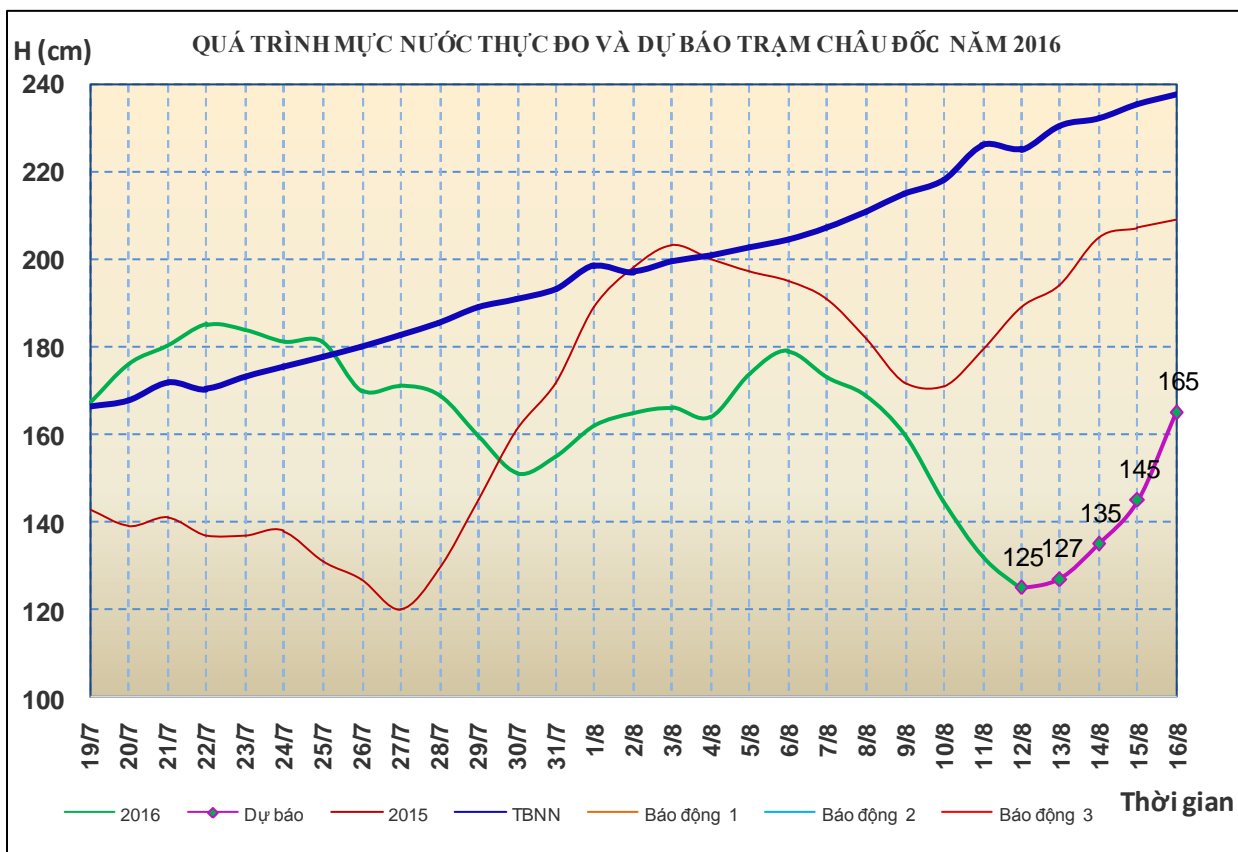
2. Khu vực Bình Thuận và Tây Nguyên

Nhận xét	Dự báo
2.1. Bình Thuận: Mức nước các sông có dao động nhỏ.	Mức nước các sông có dao động nhỏ
2.2. Sông Sê San: Mức nước sông Sê San đang lên.	Trong 24 giờ tới, mức nước sông Sê San tiếp tục lên.
2.3. Sông Srêpôk: Mức nước sông Srêpôk dao động theo điều tiết hồ chứa.	Mức nước sông Srêpôk tiếp tục dao động theo điều tiết hồ chứa.
2.4 Các sông khác: Mức nước các sông khác ở Tây Nguyên có dao động nhỏ.	Trong 24 giờ tới, trên các sông khác ở Tây Nguyên có khả năng xuất hiện một đợt lũ nhỏ.
Cảnh báo: Đề phòng nguy cơ xạt lở đất ở một số huyện miền núi các tỉnh Gia Lai, Kon Tum, Đăklăk.	

3. Khu vực Nam Bộ

Nhận xét	Dự báo
3.1. Sông Cửu Long: Mức nước đầu nguồn sông Cửu Long đang xuống. Mức nước cao nhất ngày 11/8 trên sông Tiền tại Tân Châu: 1,39m, trên sông Hậu tại Châu Đốc: 1,32m.	Trong 1- 2 ngày tới, mức nước đầu nguồn sông Cửu Long tiếp tục xuống sau đó lên lại. Đến ngày 16/8, mức nước cao nhất ngày tại Tân Châu lên mức 1,65m; tại Châu Đốc lên mức 1,65m.
3.2. Sông Đồng Nai: Mức nước sông Đồng Nai tại Tà Lài có dao động, lúc 7h/12/8: 111,72m.	Trong 24h tới mức nước sông Đồng Nai tại Tà Lài có dao động và ở mức 111,60m.





4. Bảng mực nước thực đo và dự báo

4.1. Khu vực Trung Bộ và Tây Nguyên

Đơn vị: cm

Sông	Trạm	Mực nước thực đo			Mực nước dự báo				
		19h-11/08	7h-12/08		19h-12/08		7h-13/08		19h-13/08
Mã	Lý Nhân	321	370	↑	420	↑	460	↑	
Mã	Giàng	82	61	↑	90	↑	40	↓	
Cả	Nam Đàn	66	24	↑	70	↑	10	↓	80 ↑
La	Linh Cảm	65	26	↑	75	↑	-10	↓	
Gianh	Mai Hóa	38	7	↑					
Hương	Kim Long	42	43	↑					
Vu Gia	Ái Nghĩa	259	338	↑					
Thu Bồn	Câu Lâu	9	29	↓					
Trà Khúc	Trà Khúc	55	52	↓					
Ba	Phú Lâm	-31	-1	↓					
Cái Nha Trang	Đồng Trăng	304	303	↓					
DakBla	KonTum	51521	51540	↑	51550	↑	51570	↑	
Srêpôk	Bản Đôn	16945	16776	↓	16930	↑	16750	↓	
Đồng Nai	Tà Lài	11153	11172	↑	11155	↓	11160	↑	

4.2. Khu vực Nam Bộ

Đơn vị: cm

Sông	Trạm	Mức nước		Mức nước dự báo			
		11/08	12/08	13/08	14/08	15/08	16/08
Sông Tiền	Tân Châu	139 ↓	125 ↓	128 ↑	135 ↑	145 ↑	165 ↑
	Mỹ Thuận	74 ↓	71 ↓	73 ↑	76 ↑	85 ↑	92 ↑
Sông Hậu	Châu Đốc	132 ↓	125 ↓	127 ↑	135 ↑	145 ↑	165 ↑
	Cần Thơ	84 ↓	80 ↓	83 ↑	87 ↑	98 ↑	103 ↑

Tin phát lúc: 11h00'

Duyệt bản tin: Vũ Đức Long

**PHÒNG DỰ BÁO THỦY VĂN TRUNG BỘ,
TÂY NGUYÊN VÀ NAM BỘ**

Dự báo viên: Huệ, Ngân, Nhung, Vân, Chiến