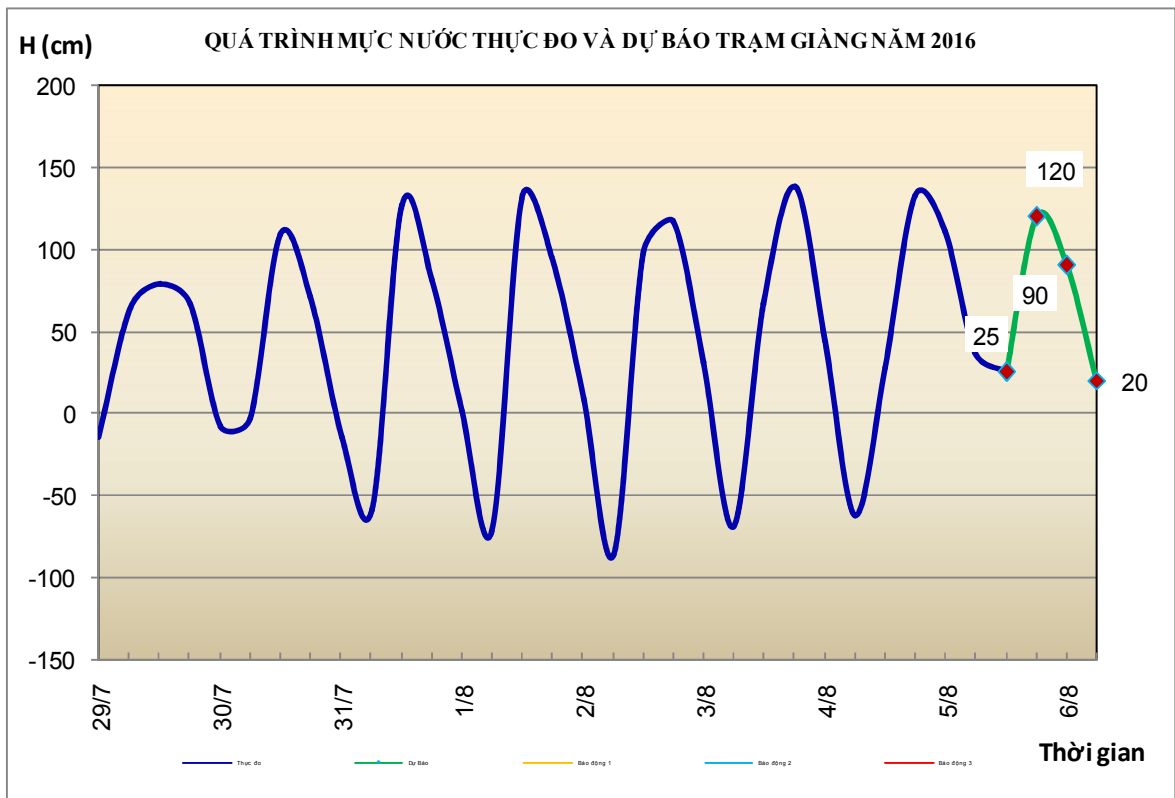


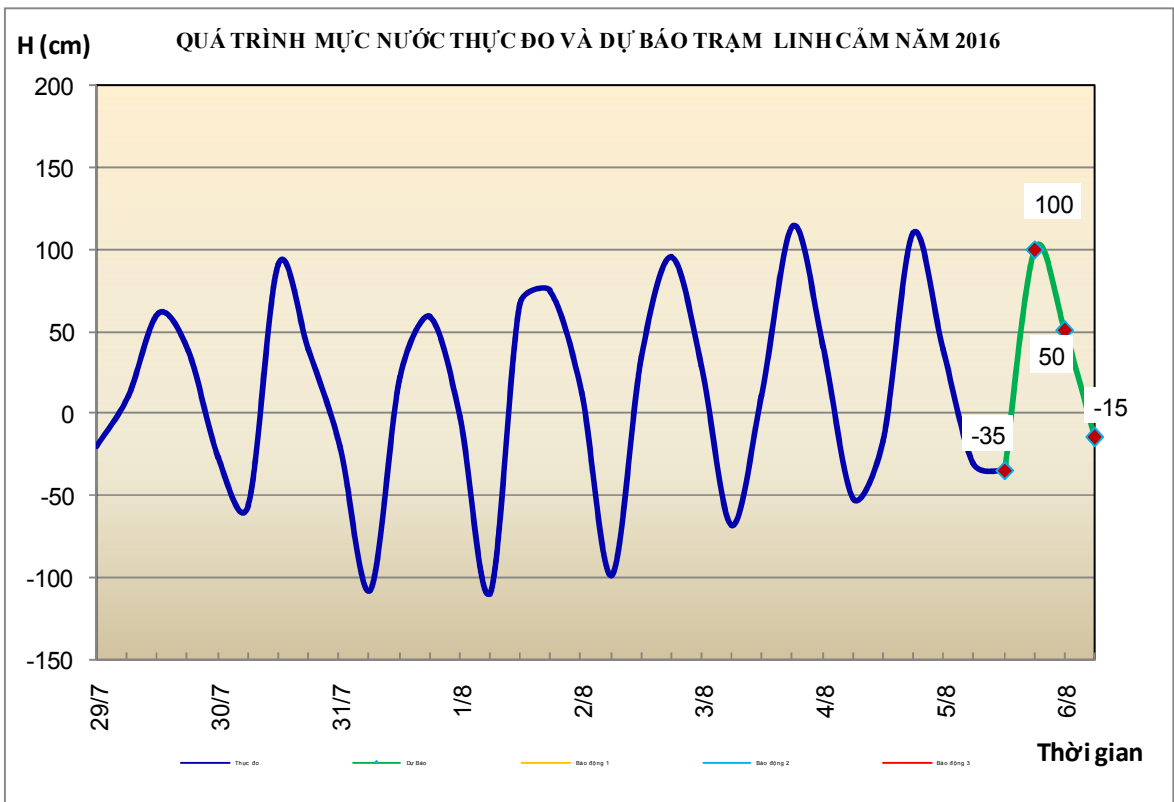
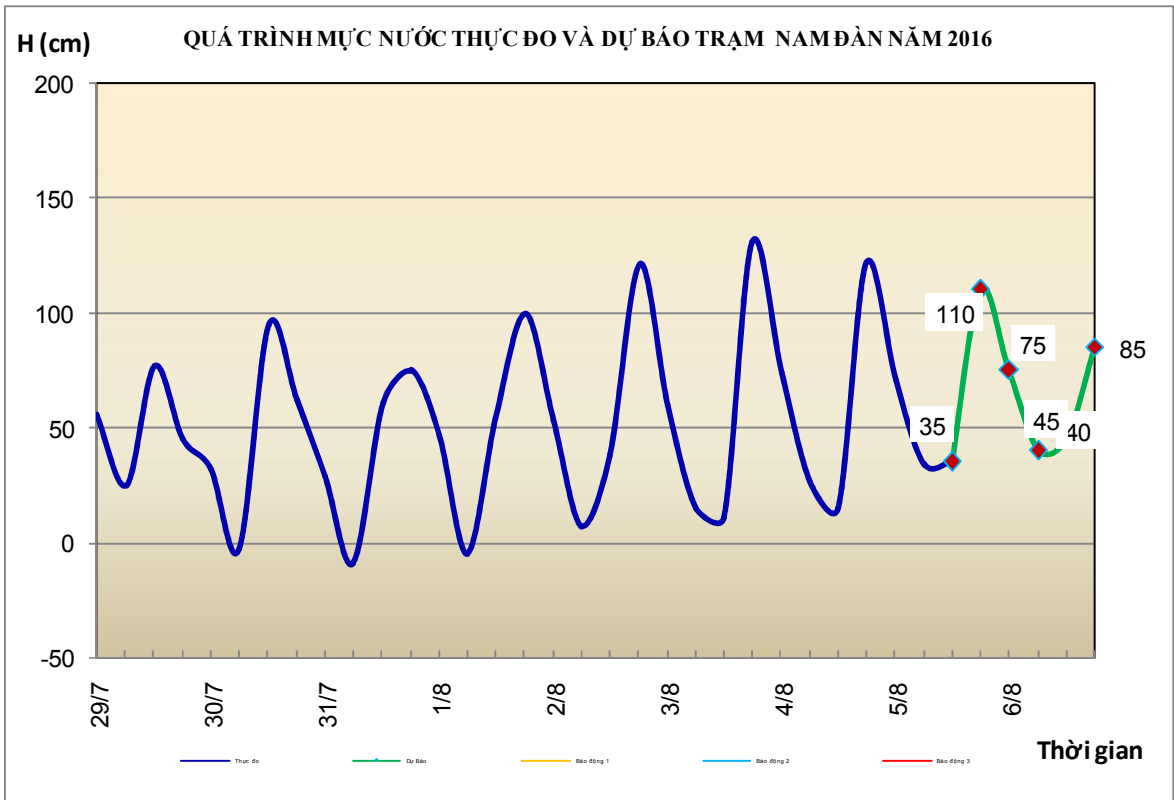
Hà Nội, ngày 5 tháng 8 năm 2016

**BẢN TIN DỰ BÁO THỦY VĂN HẠN NGẮN  
CÁC SÔNG TRUNG BỘ, TÂY NGUYÊN VÀ NAM BỘ**

**1. Khu vực Bắc Trung Bộ**

Nhận xét	Dự báo
<b>1.1. Sông Bưởi:</b> Mức nước biến đổi chậm	Mức nước có dao động.
<b>1.2. Sông Mã:</b> Mức nước đang lên chậm.	Trong 12 giờ tới, mức nước lên chậm sau đó biến đổi chậm.
<b>1.3. Sông Chu:</b> Mức nước thượng lưu biến đổi chậm, hạ lưu chịu ảnh hưởng điều tiết của công trình thủy điện.	Mức nước thượng lưu biến đổi chậm, hạ lưu chịu ảnh hưởng điều tiết của công trình thủy điện.
<b>1.4. Sông Cả:</b> Mức nước thượng lưu có dao động, trung, hạ lưu chịu ảnh hưởng điều tiết của công trình thủy điện.	Mức nước thượng lưu có dao động, trung, hạ lưu chịu ảnh hưởng điều tiết của công trình thủy điện.
<b>1.5. Sông La:</b> Mức nước thượng lưu biến đổi chậm, hạ lưu chịu ảnh hưởng của thủy triều.	Mức nước thượng lưu biến đổi chậm, hạ lưu chịu ảnh hưởng của thủy triều.



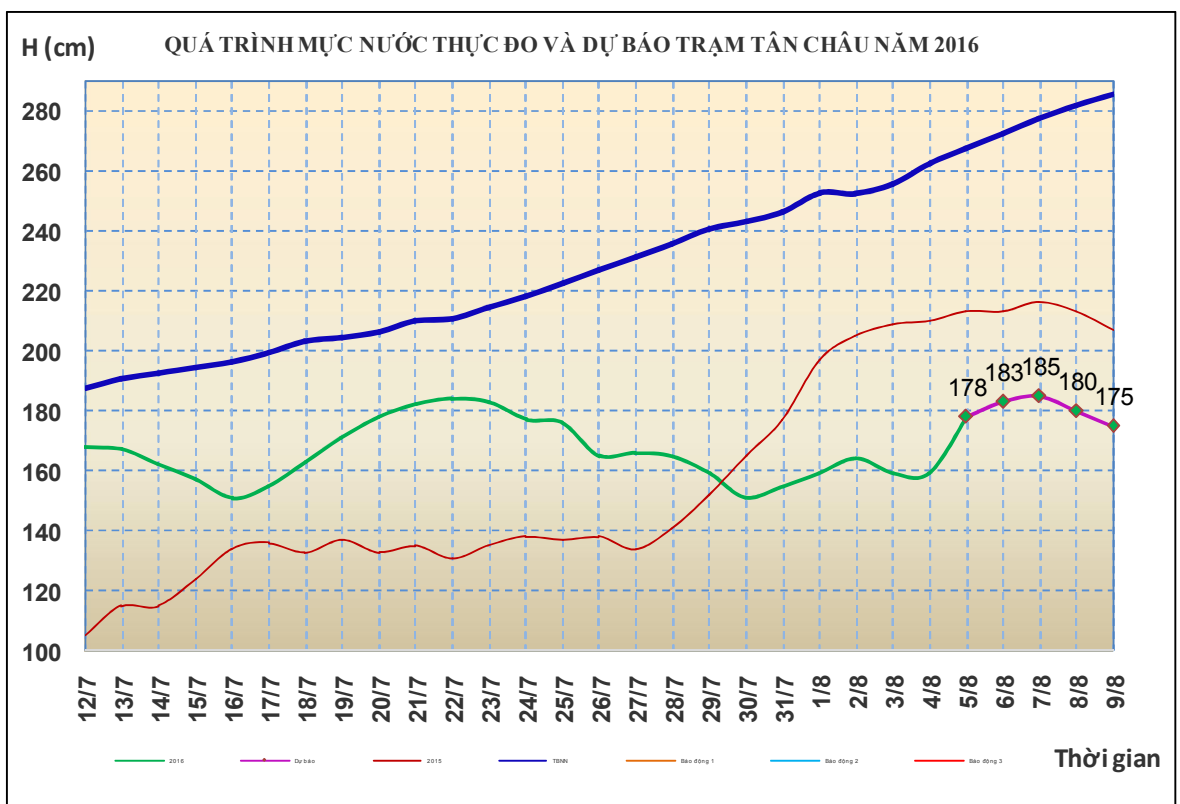


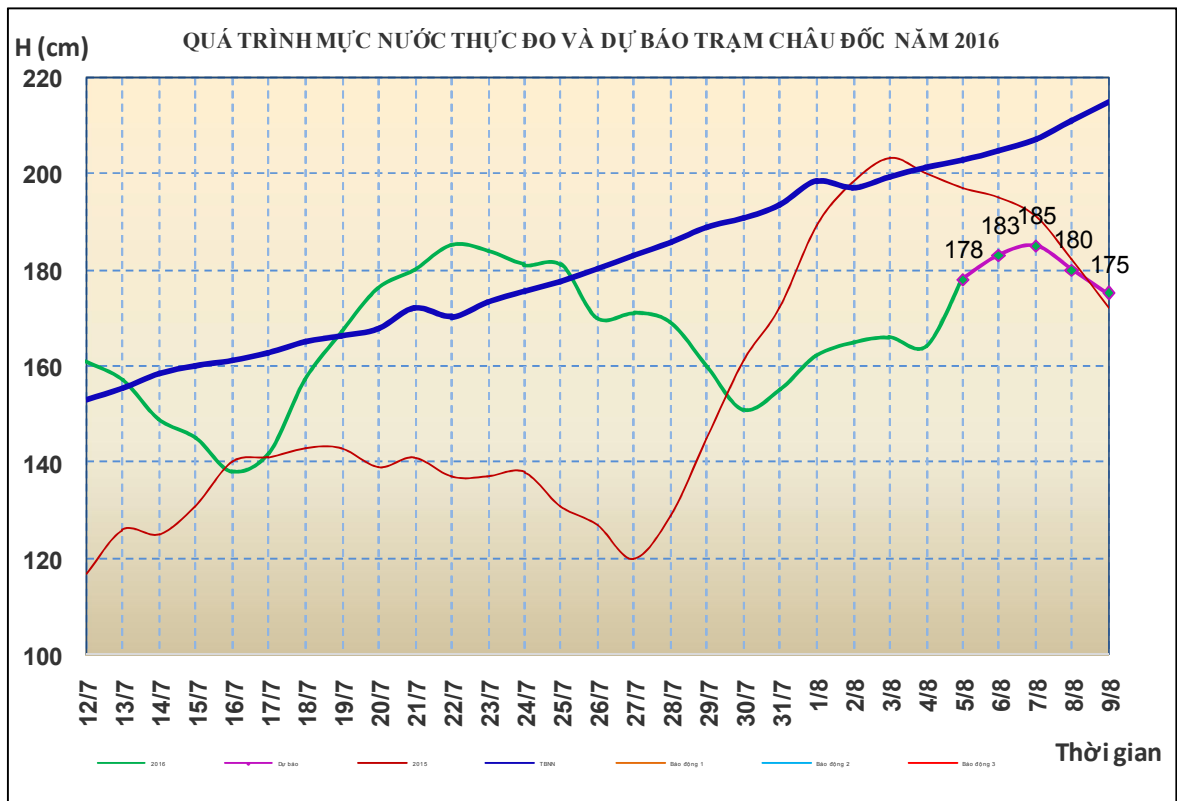
## 2. Khu vực Bình Thuận và Tây Nguyên

Nhận xét	Dự báo
<b>2.1. Bình Thuận:</b> Mức nước các sông có dao động nhỏ	Mức nước các sông có dao động nhỏ
<b>2.2. Sông Sê San:</b> Mức nước sông Sê San biến đổi chậm.	Trong 24 giờ tới, mức nước sông Sê San có dao động nhỏ.
<b>2.3. Sông Srêpôk:</b> Mức nước sông Srêpôk dao động theo điều tiết hồ chứa.	Mức nước sông Srêpôk tiếp tục dao động theo điều tiết hồ chứa.
<b>2.4 Các sông khác:</b> Mức nước các sông khác ở Tây Nguyên biến đổi chậm.	Mức nước các sông khác ở Tây Nguyên có dao động nhỏ

## 3. Khu vực Nam Bộ

Nhận xét	Dự báo
<b>3.1. Sông Cửu Long:</b> Mức nước đầu nguồn sông Cửu Long biến đổi chậm. Mức nước cao nhất ngày 04/8 trên sông Tiền tại Tân Châu: 1,59m, trên sông Hậu tại Châu Đốc: 1,64m.	Trong 1 -2 ngày tới, mức nước đầu nguồn sông Cửu Long sẽ lên sau đó biến đổi chậm. Đến ngày 09/8, mức nước cao nhất ngày tại Tân Châu ở mức 1,75m; tại Châu Đốc ở mức 1,75m.
<b>3.2. Sông Đồng Nai:</b> Mức nước sông Đồng Nai tại Tà Lài biến đổi chậm, lúc 7h/05/08: 111,51m.	Trong 24h tới mức nước sông Đồng Nai tại Tà Lài biến đổi chậm và ở mức 111,50m.





#### 4. Bảng mực nước thực đo và dự báo

##### 4.1. Khu vực Trung Bộ và Tây Nguyên

Đơn vị:

cm

Sông	Trạm	Mực nước thực đo		Mực nước dự báo		
		19h-04/08	7h-05/08	19h-05/08	7h-06/08	19h-06/08
Mã	Lý Nhân	277	309 ↑	335 ↑	320 ↓	
Mã	Giàng	133	37 ↓	120 ↑	20 ↓	
Cả	Nam Đàn	122	34 ↓	110 ↑	40 ↓	85 ↑
La	Linh Cảm	110	-30 ↓	100 ↑	-15 ↓	
Gianh	Mai Hóa	40	-18 →			
Hương	Kim Long	48	41 ↓			
Vu Gia	Ái Nghĩa	249	313 ↑			
Thu Bồn	Câu Lâu	-50	3 ↓			
Trà Khúc	Trà Khúc	62	56 ↓			
Ba	Phú Lâm	-70	4 ↑			
Cái Nha Trang	Đồng Trăng	326	339 ↑			
DakBla	KonTum	51517	51525 ↑	51530 ↑	51525 ↓	
Srêpôk	Bản Đôn	16901	16878 ↓	16785 ↓	16920 ↑	
Đồng Nai	Tà Lài	11149	11151 ↑	11145 ↓	11150 ↑	

## 4.2. Khu vực Nam Bộ

Đơn vị: cm

Sông	Trạm	Mực nước		Mực nước dự báo					
		04/08	05/08	06/08	07/08	08/08	09/08		
Sông Tiền	Tân Châu	159 ↓	178 ↑	183 ↑	185 ↑	180 ↓	175 ↓		
	Mỹ Thuận	104 ↓	115 ↑	120 ↑	122 ↑	119 ↓	115 ↓		
Sông Hậu	Châu Đốc	164 ↓	178 ↑	183 ↑	185 ↑	180 ↓	175 ↓		
	Cần Thơ	121 ↑	130 ↑	133 ↑	135 ↑	130 ↓	125 ↓		

Tin phát lúc: 11h00'

**Duyệt bản tin:** Phùng Tiến Dũng

**PHÒNG DỰ BÁO THỦY VĂN TRUNG BỘ,  
TÂY NGUYÊN VÀ NAM BỘ**

**Dự báo viên:** Huệ, Ngân, Nhung, Vân