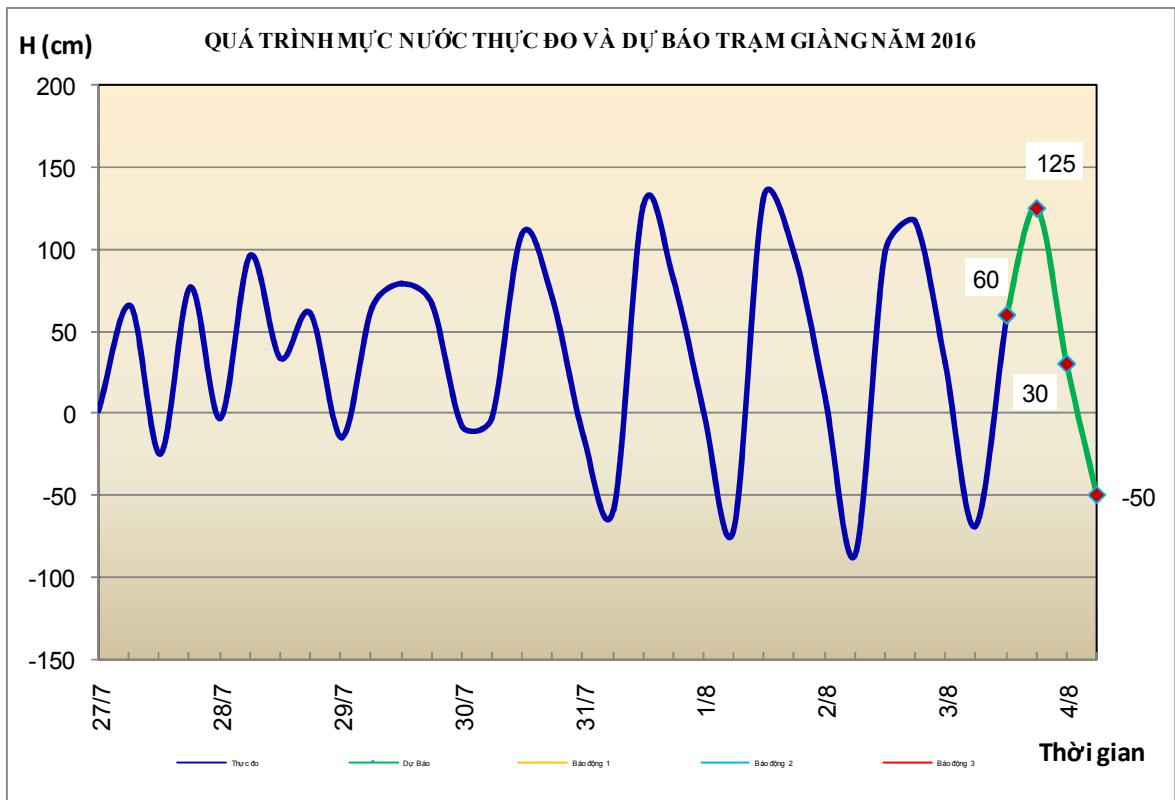


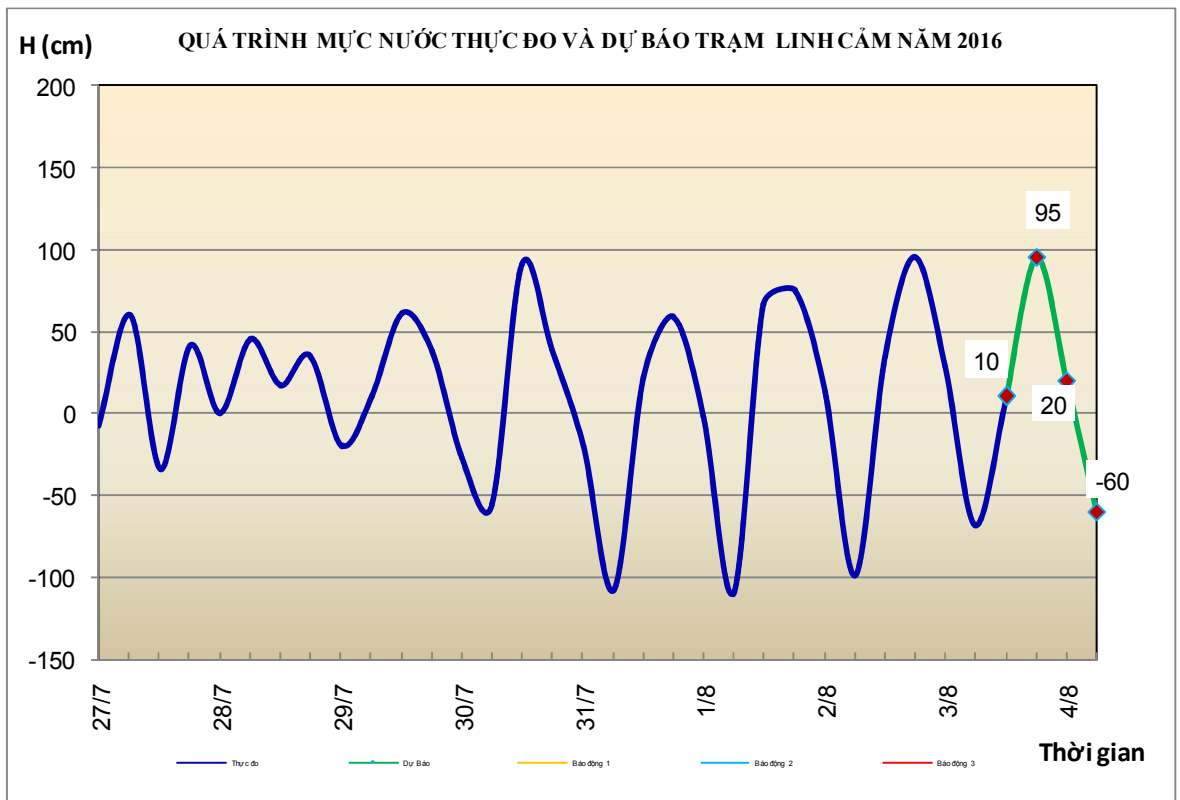
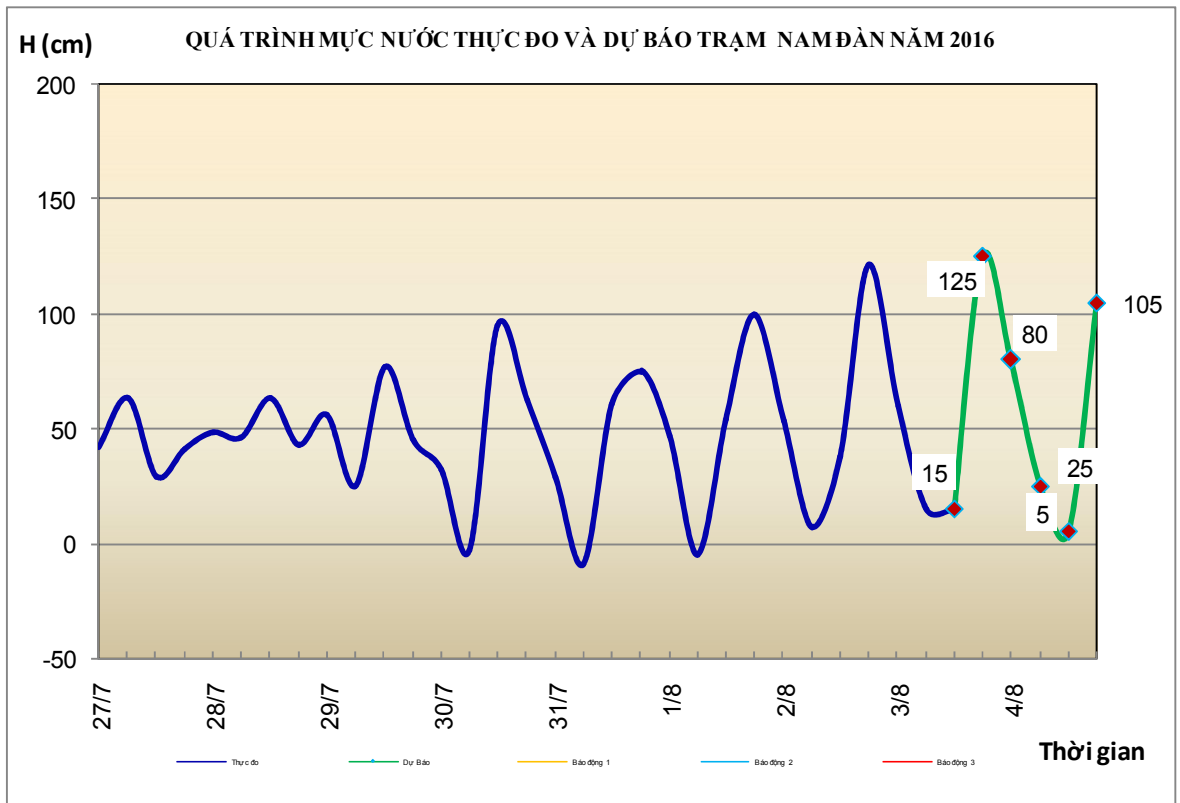
Hà Nội, ngày 3 tháng 8 năm 2016

BẢN TIN DỰ BÁO THỦY VĂN HẠN NGẮN CÁC SÔNG TRUNG BỘ, TÂY NGUYÊN VÀ NAM BỘ

1. Khu vực Bắc Trung Bộ

Nhận xét	Dự báo
1.1. Sông Bưởi: Mức nước biến đổi chậm	Mức nước có dao động.
1.2. Sông Mã: Mức nước biến đổi chậm.	Mức nước có dao động.
1.3. Sông Chu: Mức nước thượng lưu biến đổi chậm, hạ lưu chịu ảnh hưởng điều tiết của công trình thủy điện	Mức nước thượng lưu có dao động, hạ lưu chịu ảnh hưởng điều tiết của công trình thủy điện
1.4. Sông Cả: Mức nước thượng lưu có dao động, trung, hạ lưu chịu ảnh hưởng điều tiết của công trình thủy điện	Mức nước thượng lưu có dao động, trung, hạ lưu chịu ảnh hưởng điều tiết của công trình thủy điện
1.5. Sông La: Mức nước thượng lưu biến đổi chậm, hạ lưu chịu ảnh hưởng của thủy triều	Mức nước thượng lưu biến đổi chậm, hạ lưu chịu ảnh hưởng của thủy triều



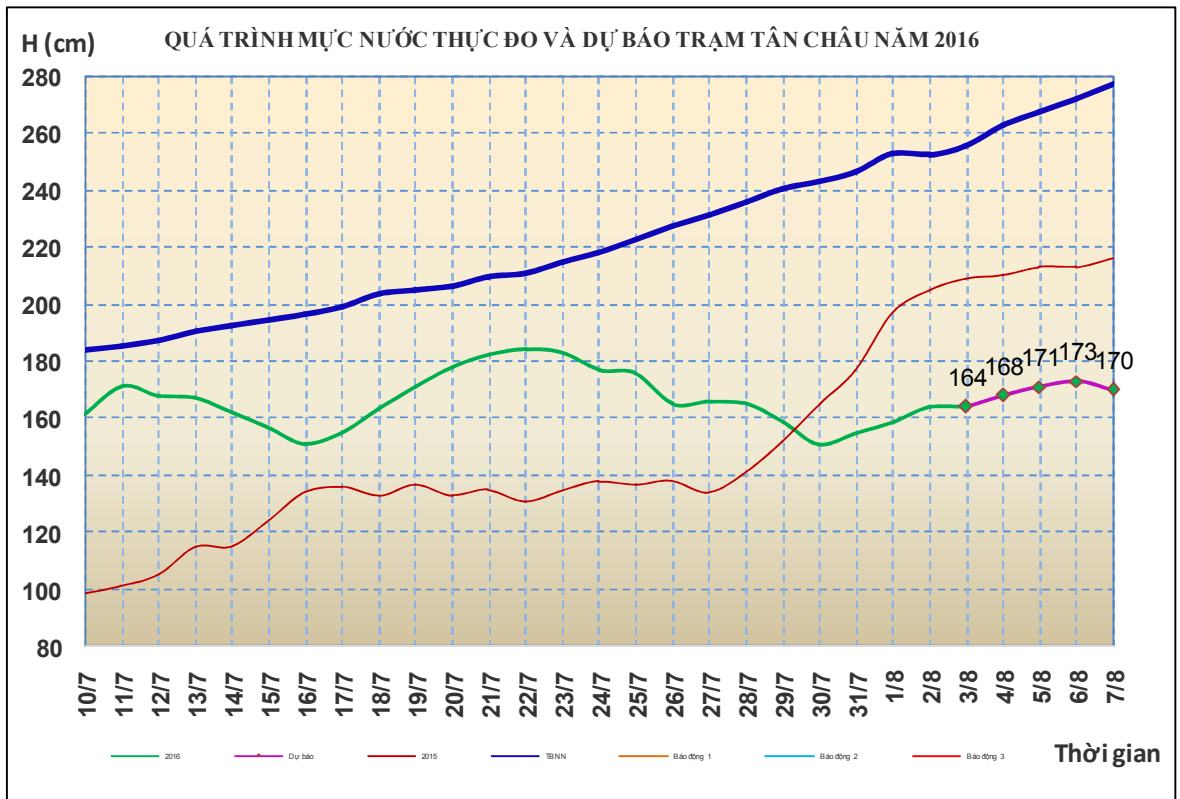


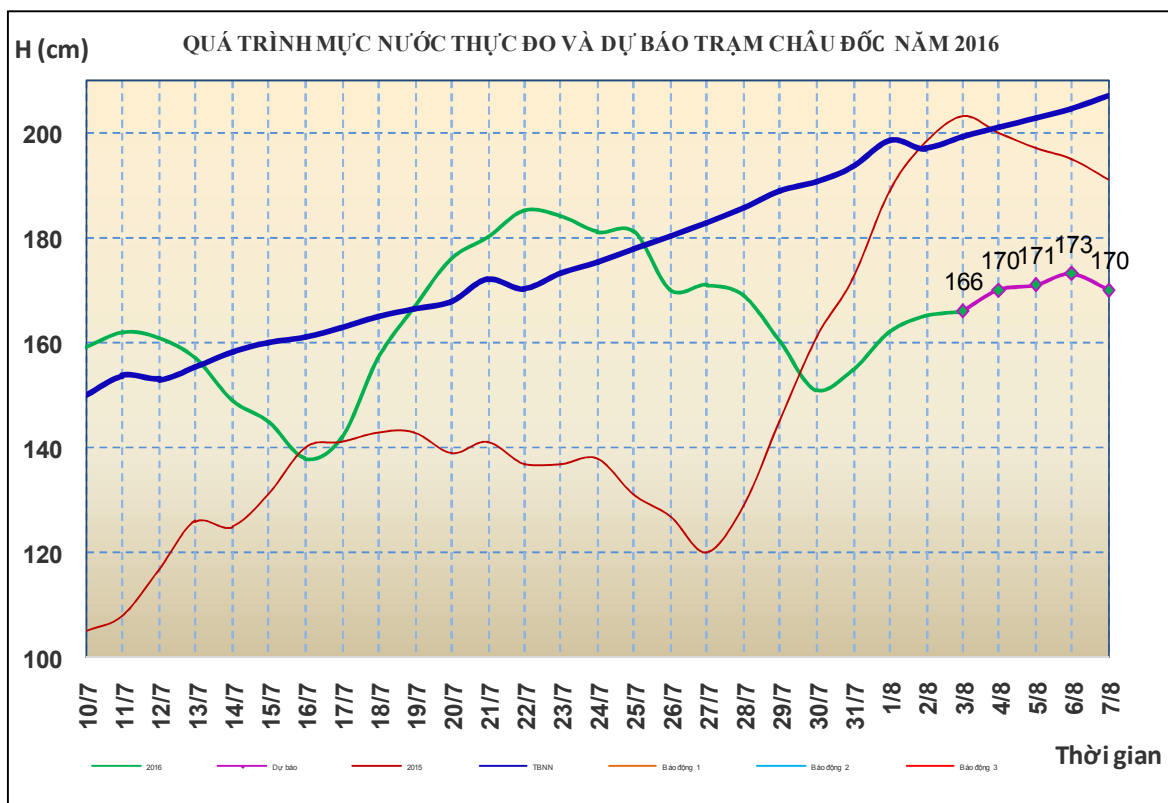
2. Khu vực Bình Thuận và Tây Nguyên

Nhận xét	Dự báo
2.1. Bình Thuận: Mức nước sông Cái Phan Thiết tại Mường Mán có dao động nhỏ; các sông khác biến đổi chậm	Mức nước các sông biến đổi chậm
2.2. Sông Sê San: Mức nước sông Sê San biến đổi chậm.	Trong 24 giờ tới, mức nước sông Sê San có dao động nhỏ.
2.3. Sông Srêpôk: Mức nước sông Srêpôk tiếp tục dao động theo điều tiết hồ chứa.	Mức nước sông Srêpôk tiếp tục dao động theo điều tiết hồ chứa.
2.4 Các sông khác: Mức nước các sông khác ở Tây Nguyên biến đổi chậm.	Trên một số sông xuôi nhỏ ở Tây Nguyên có khả năng xuất hiện một đợt lũ.

3. Khu vực Nam Bộ

Nhận xét	Dự báo
3.1. Sông Cửu Long: Mức nước đầu nguồn sông Cửu Long đang lên. Mức nước cao nhất ngày 02/8 trên sông Tiền tại Tân Châu: 1,64m, trên sông Hậu tại Châu Đốc: 1,65m.	Trong 3-4 ngày tới, mức nước đầu nguồn sông Cửu Long tiếp tục lên sau đó biến đổi chậm. Đến ngày 07/8, mức nước cao nhất ngày tại Tân Châu lên mức 1,70m; tại Châu Đốc lên mức 1,70m.
3.2. Sông Đồng Nai: Mức nước sông Đồng Nai tại Tà Lài đang lên, lúc 7h/03/08: 111,58m.	Trong 12h tới mức nước sông Đồng Nai tại Tà Lài sẽ xuống, sau lên lại.





4. Bảng mực nước thực đo và dự báo

4.1. Khu vực Trung Bộ và Tây Nguyên

Đơn vị: cm

Sông	Trạm	Mực nước thực đo		Mực nước dự báo		
		19h-02/08	7h-03/08	19h-03/08	7h-04/08	19h-04/08
Mã	Lý Nhân	267	289 ↑	330 ↑	350 ↑	
Mã	Giàng	117	-69 ↓	125 ↑	-50 ↓	
Cả	Nam Đàn	121	15 ↓	125 ↑	25 ↓	105 ↑
La	Linh Cảm	95	-68 ↓	95 ↑	-60 ↓	
Gianh	Mai Hóa	27	-38 →			
Hương	Kim Long	43	46 ↑			
Vu Gia	Ái Nghĩa	270	350 ↑			
Thu Bồn	Câu Lâu	-50	31 ↑			
Trà Khúc	Trà Khúc	70	56 ↓			
Ba	Phú Lâm	-71	31 ↑			
Cái Nha Trang	Đồng Trăng	329	332 ↑			
DakBla	KonTum	51526	51523 ↑	51520 ↓	51535 ↑	
Srêpôk	Bản Đôn	16935	16851 ↓	16925 ↑	16790 ↓	
Đồng Nai	Tà Lài	11102	11158 ↑	11110 ↓	11160 ↑	

4.2. Khu vực Nam Bộ

Đơn vị: cm

Sông	Trạm	Mực nước		Mực nước dự báo				
		02/08	03/08	04/08	05/08	06/08	07/08	
Sông Tiền	Tân Châu	164 ↑	164 →	168 ↑	171 ↑	173 ↑	170 ↓	
	Mỹ Thuận	109 ↑	110 ↑	112 ↑	114 ↑	115 ↑	112 ↓	
Sông Hậu	Châu Đốc	165 ↑	166 ↑	170 ↑	171 ↑	173 ↑	170 ↓	
	Cần Thơ	106 ↓	108 ↑	112 ↑	115 ↑	118 ↑	115 ↓	

Tin phát lúc: 11h00'

Duyệt bản tin: Phùng Tiến Dũng

**PHÒNG DỰ BÁO THỦY VĂN TRUNG BỘ,
TÂY NGUYÊN VÀ NAM BỘ**

Dự báo viên: Huệ, Ngân, Nhung, Vân