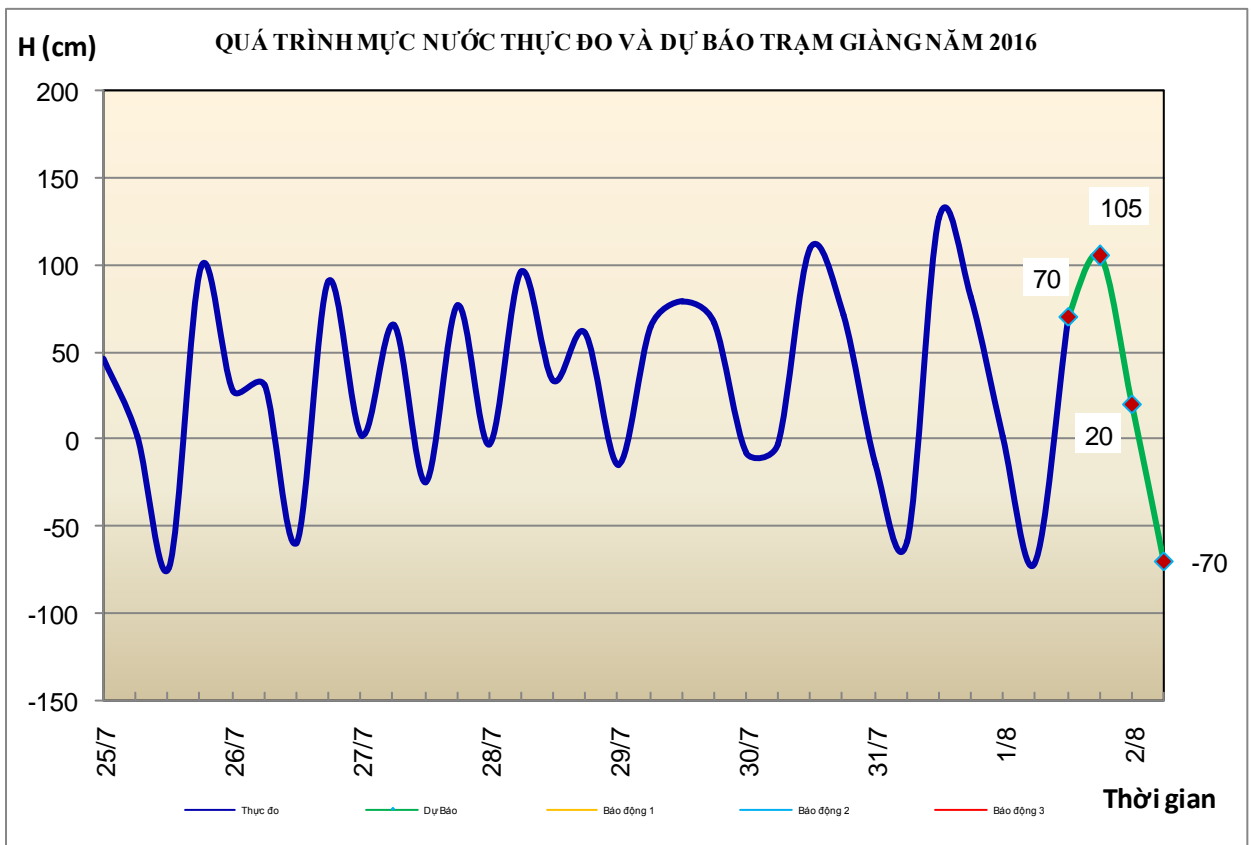


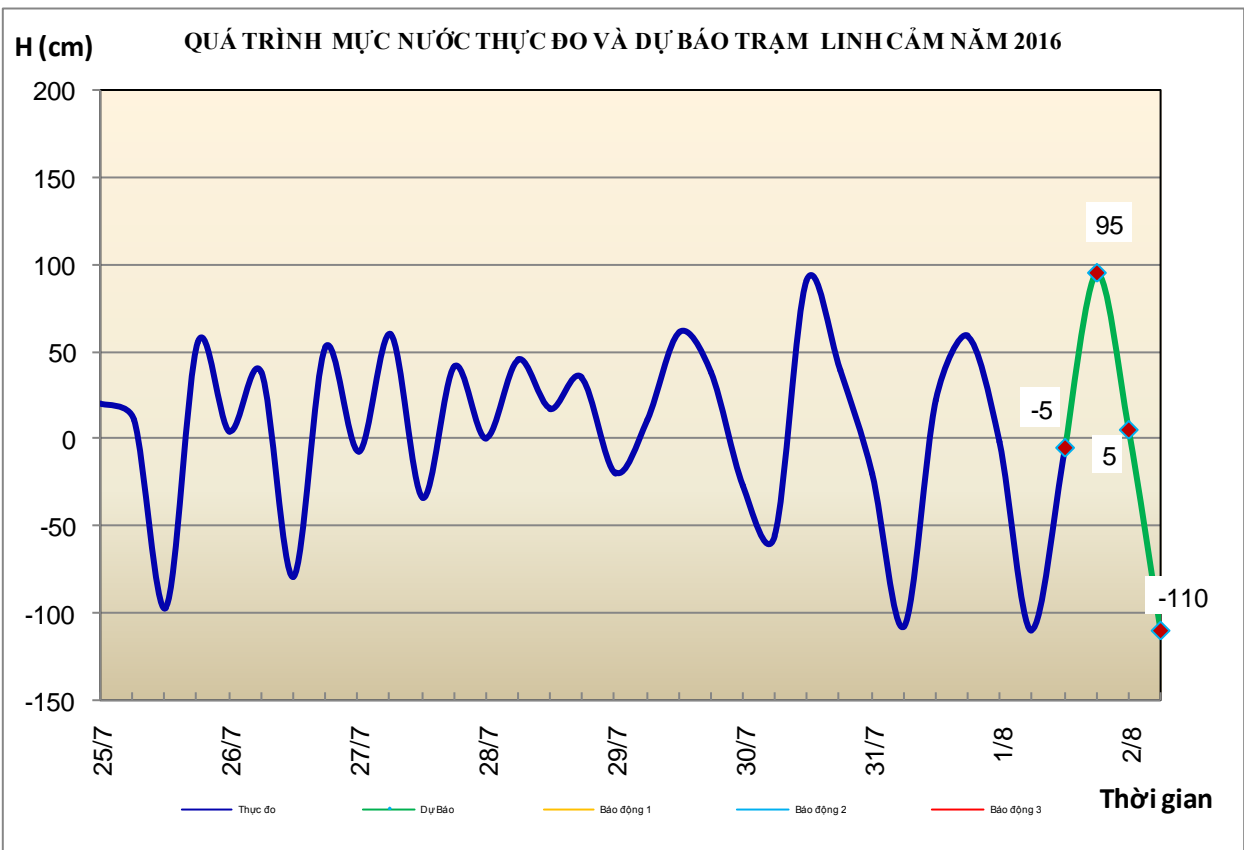
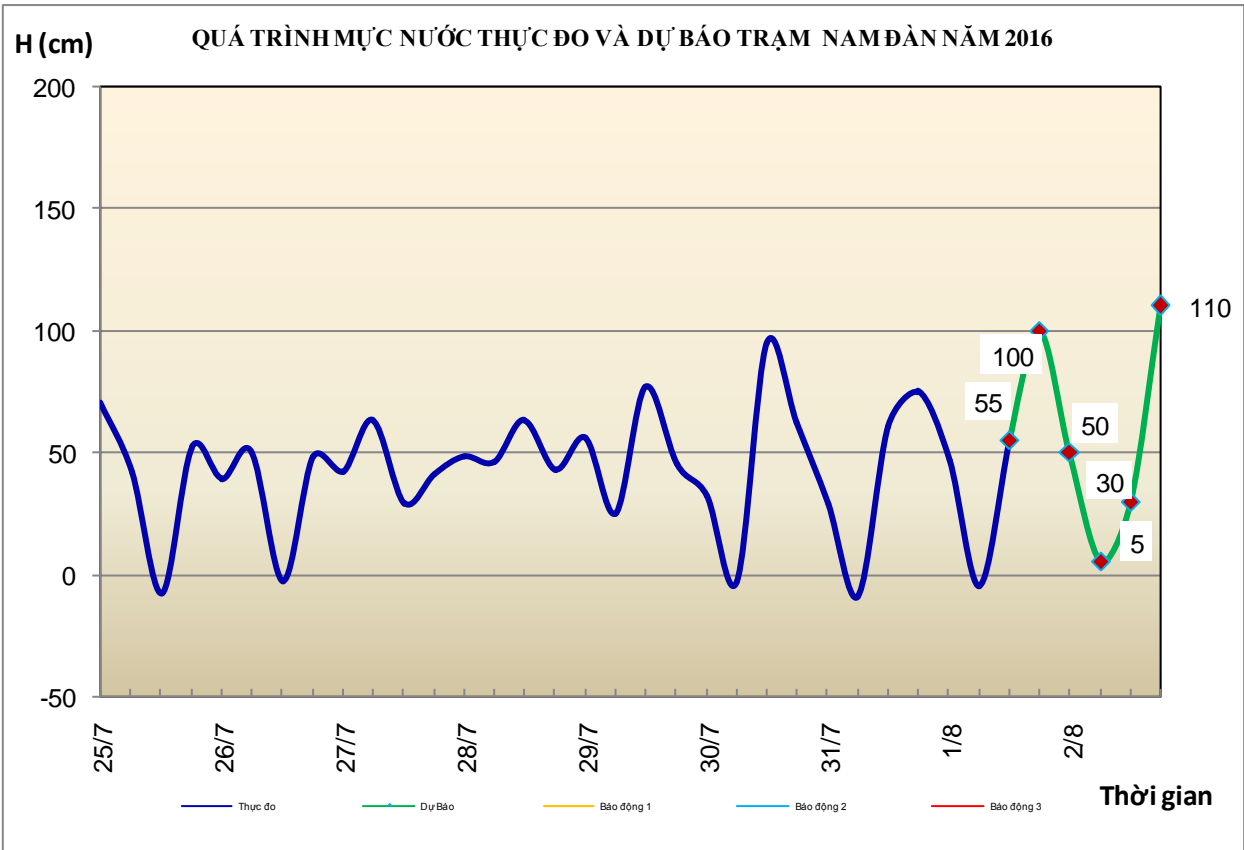
Hà Nội, ngày 1 tháng 8 năm 2016

## BẢN TIN DỰ BÁO THỦY VĂN HẠN NGẮN CÁC SÔNG TRUNG BỘ, TÂY NGUYÊN VÀ NAM BỘ

### 1. Khu vực Bắc Trung Bộ

Nhận xét	Dự báo
<b>1.1. Sông Bưởi:</b> Mức nước xuống chậm .	Mức nước xuống chậm .
<b>1.2. Sông Mã:</b> Mức nước biến đổi chậm.	Mức nước biến đổi chậm.
<b>1.3. Sông Chu:</b> Mức nước thượng lưu biến đổi chậm, hạ lưu chịu ảnh hưởng điều tiết của công trình thủy điện.	Mức nước thượng lưu biến đổi chậm, hạ lưu chịu ảnh hưởng điều tiết của công trình thủy điện.
<b>1.4. Sông Cả:</b> Mức nước thượng lưu có dao động, trung, hạ lưu chịu ảnh hưởng điều tiết của công trình thủy điện.	Mức nước thượng lưu có dao động, trung, hạ lưu chịu ảnh hưởng điều tiết của công trình thủy điện.
<b>1.5. Sông La:</b> Mức nước thượng lưu biến đổi chậm, hạ lưu chịu ảnh hưởng của thủy triều.	Mức nước thượng lưu biến đổi chậm, hạ lưu chịu ảnh hưởng của thủy triều.



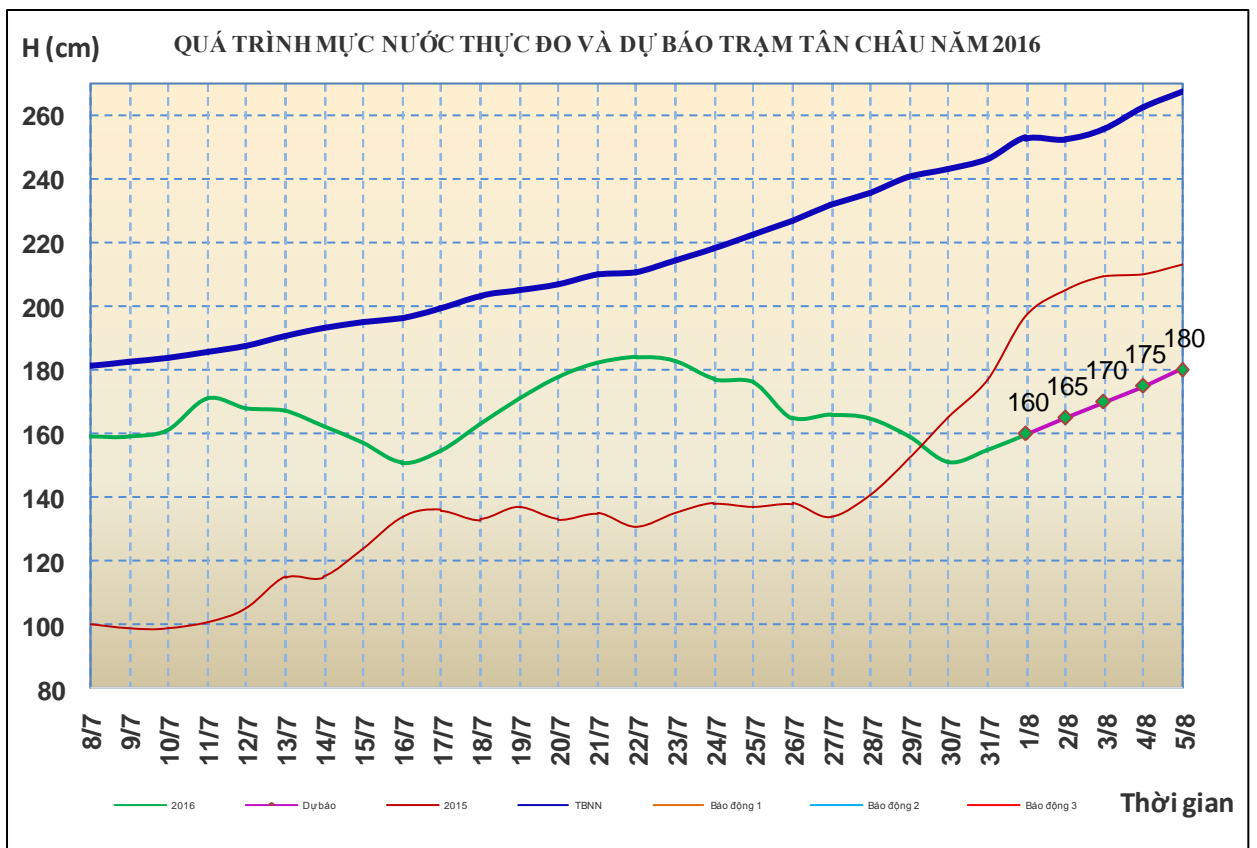


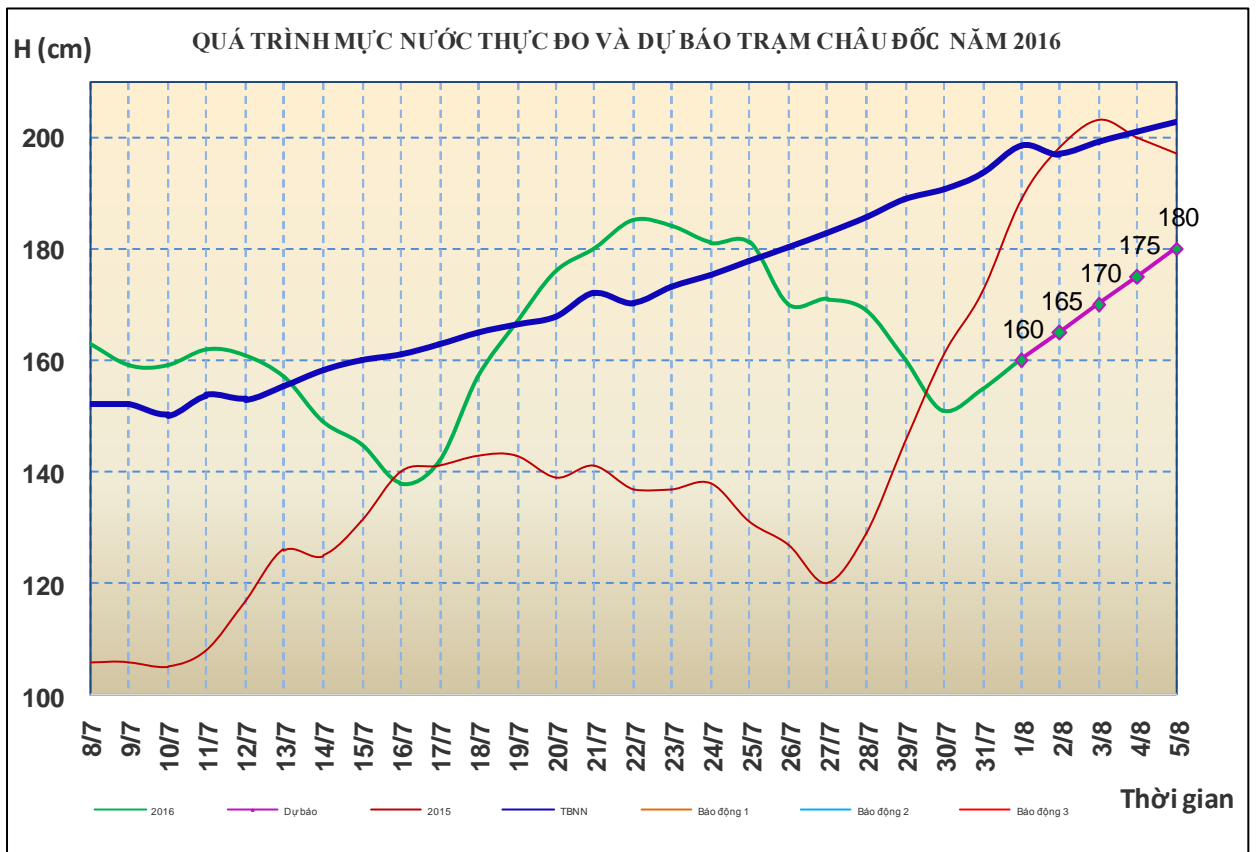
## 2. Khu vực Bình Thuận và Tây Nguyên

Nhận xét	Dự báo
<b>2.1. Bình Thuận:</b> Mức nước các sông biến đổi chậm.	Mức nước các sông biến đổi chậm.
<b>2.2. Sông Sê San:</b> Mức nước sông Sê San có dao động nhỏ.	Trong 24 giờ tới, mức nước sông Sê San có dao động nhỏ.
<b>2.3. Sông Srêpôk:</b> Mức nước sông Srêpôk dao động theo điều tiết hồ chứa.	Mức nước sông Srêpôk tiếp tục dao động theo điều tiết hồ chứa.
<b>2.4 Các sông khác:</b> Mức nước các sông khác ở Tây Nguyên biến đổi chậm.	Mức nước các sông khác ở Tây Nguyên có dao động nhỏ.

## 3. Khu vực Nam Bộ

Nhận xét	Dự báo
<b>3.1. Sông Cửu Long:</b> Mức nước đầu nguồn sông Cửu Long đang lên. Mức nước cao nhất ngày 31/7 trên sông Tiền tại Tân Châu: 1,55m, trên sông Hậu tại Châu Đốc: 1,55m.	Mức nước đầu nguồn sông Cửu Long tiếp tục lên theo triều. Đến ngày 05/8, mức nước cao nhất ngày tại Tân Châu lên mức 1,80m; tại Châu Đốc lên mức 1,80m.
<b>3.2. Sông Đồng Nai:</b> Hôm qua (31/07), trên sông Đồng Nai tại Tà Lài đã xuất hiện một đợt lũ với biên độ lũ lên 1,27m đỉnh lũ tại Tà Lài 112,12m (9h). Sáng nay, mức nước sông Đồng Nai tại Tà Lài đang xuống, lúc 7h/01/08: 110,94m.	Trong 24 giờ tới, mức nước sông Đồng Nai tại Tà Lài biến đổi chậm và ở mức 111,0m.





#### 4. Bảng mực nước thực đo và dự báo

##### 4.1. Khu vực Trung Bộ và Tây Nguyên

Đơn vị: cm

Sông	Trạm	Mực nước thực đo			Mực nước dự báo				
		19h-31/07	7h-01/08		19h-01/08	7h-02/08	19h-02/08		
Mã	Lý Nhân	328	322	↓	355	↑	280	↓	
Mã	Giàng	81	-72	↓	105	↑	-70	↓	
Cả	Nam Đàn	75	-5	↓	100	↑	5	↓	110 ↑
La	Linh Cảm	59	-110	↓	95	↑	-110	↓	
Gianh	Mai Hóa	12	-53	↓					
Hương	Kim Long	44	38	↓					
Vu Gia	Ái Nghĩa	250	236	↓					
Thu Bồn	Câu Lâu	-24	47	↑					
Trà Khúc	Trà Khúc	75	71	↓					
Ba	Phú Lâm	-52	44	↑					
Cái Nha Trang	Đồng Trăng	335	331	↓					
DakBla	KonTum	51537	51542	↓	51525	↓	51535	↑	
Srêpôk	Bản Đôn	16785	16752	↓	16860	↑	16750	↓	
Đồng Nai	Tà Lài	11122	11094	↓	11095	↑	11100	↑	

## 4.2. Khu vực Nam Bộ

Đơn vị: cm

Sông	Trạm	Mực nước	Mực nước dự báo				
		31/07	01/08	02/08	03/08	04/08	05/08
Sông Tiền	Tân Châu	155 ↑	160 ↑	165 ↑	170 ↑	175 ↑	180 ↑
	Mỹ Thuận	91 ↓	101 ↑	104 ↑	108 ↑	112 ↑	116 ↑
Sông Hậu	Châu Đốc	155 ↑	160 ↑	165 ↑	170 ↑	175 ↑	180 ↑
	Cần Thơ	112 ↓	112 →	114 ↑	118 ↑	122 ↑	125 ↑

Tin phát lúc: 11h00'

Duyệt bản tin: Phùng Tiến Dũng

**PHÒNG DỰ BÁO THỦY VĂN TRUNG BỘ,  
TÂY NGUYÊN VÀ NAM BỘ**

Dự báo viên: Huệ, Ngân, Nhung, Vân