

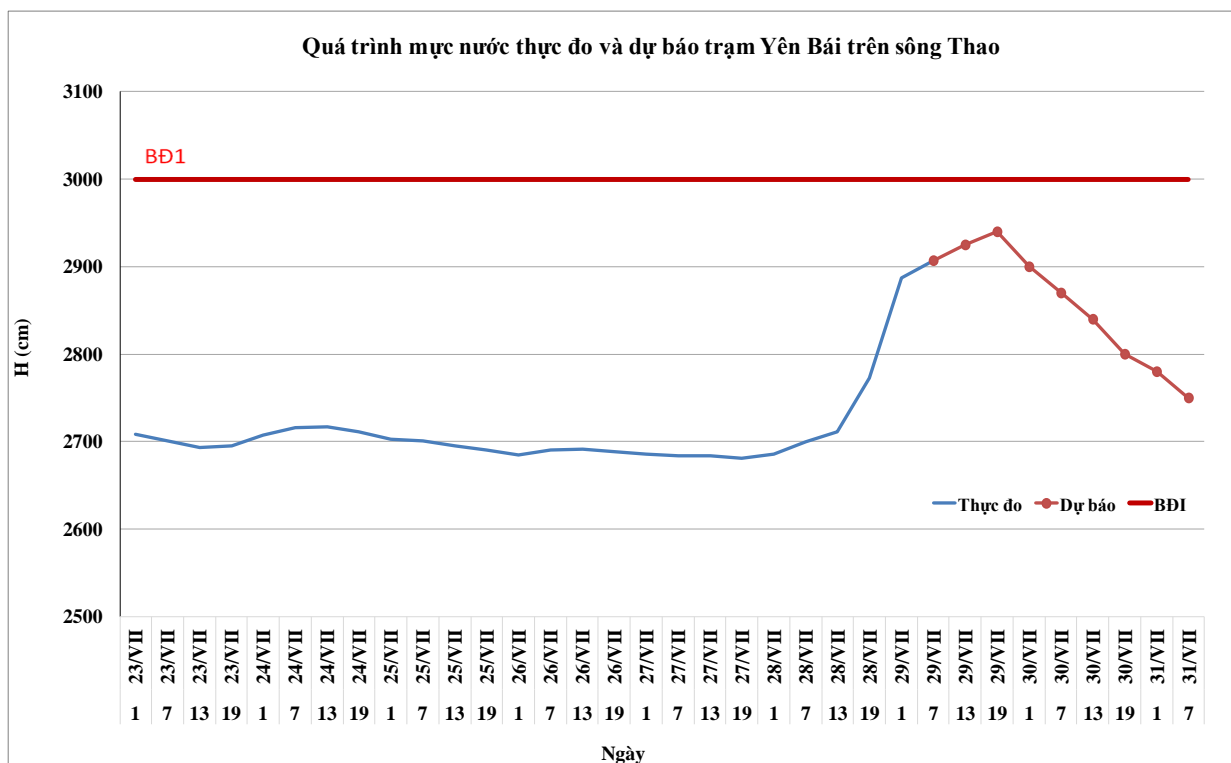
Số : 2907/HN-TVBB

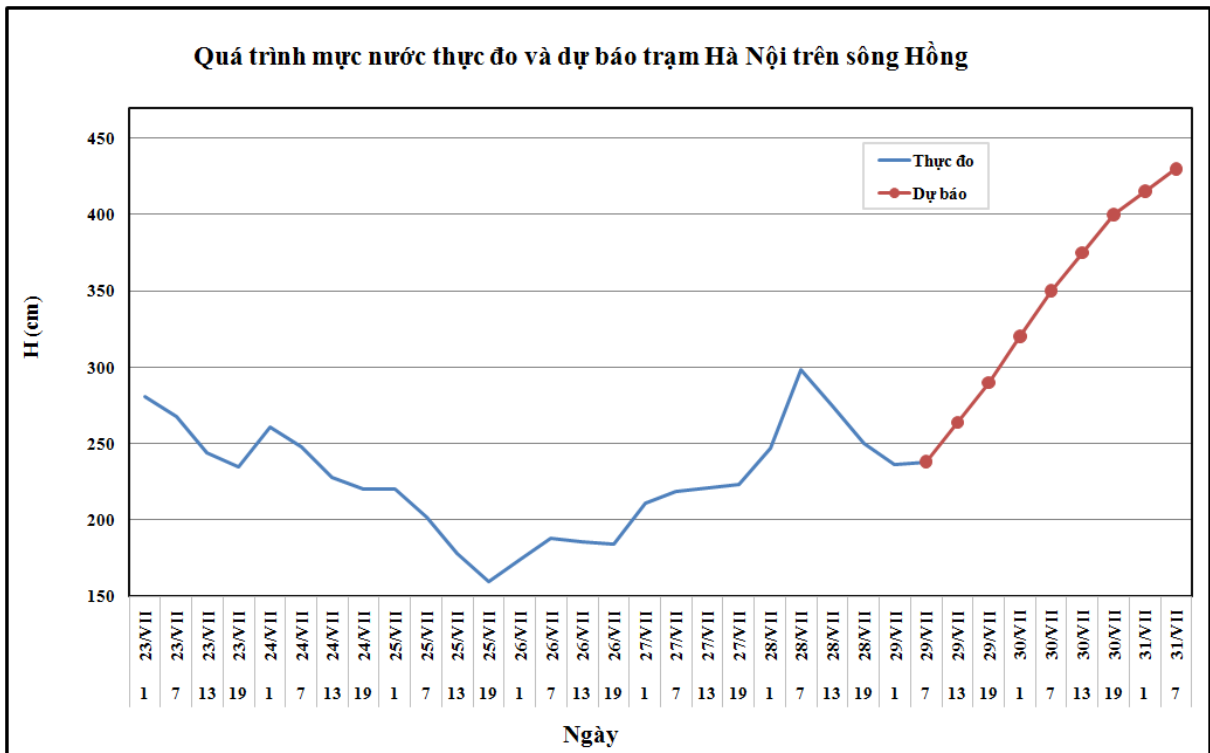
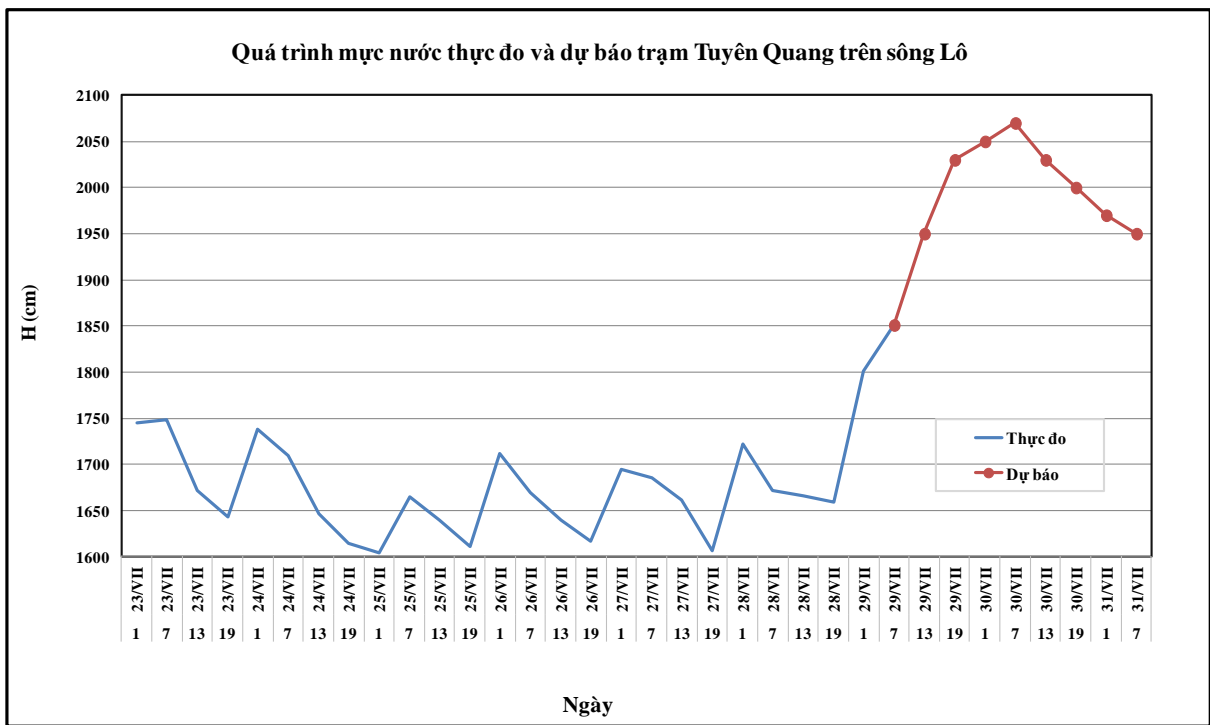
Hà Nội, ngày 29 tháng 07 năm 2016

BẢN TIN DỰ BÁO THỦY VĂN HẠN NGẮN CÁC SÔNG BẮC BỘ

1. Hệ thống sông Hồng

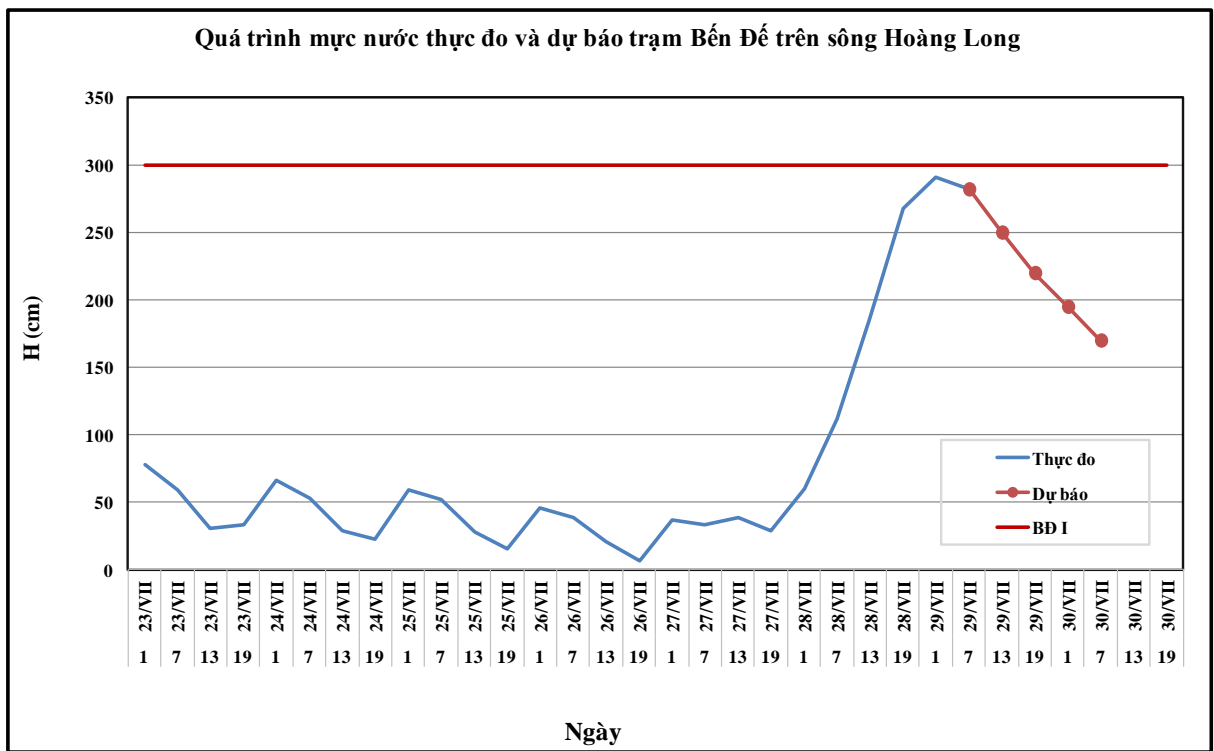
Nhận xét	Dự báo
Trên sông Đà, lưu lượng nước đến hồ Sơn La và hồ Hoà Bình đang dao động theo điều tiết của các hồ thượng lưu. Mức nước sông Lô và sông Thao đang lên. Mức nước sông Hồng tại Hà Nội đang biến đổi chậm. Lúc 7 giờ ngày 29/7, mực nước tại Hà Nội là 2,38m.	Trên sông Đà, lưu lượng nước đến hồ Sơn La và hồ Hoà Bình tiếp tục dao động theo điều tiết của các hồ thượng lưu. Mức nước sông Lô tiếp tục lên. Mức nước sông Thao tại Yên Bái tiếp tục lên và có khả năng đạt đỉnh vào chiều tối nay ở mức 29,40m (dưới báo động 1 là 0,60m) sau xuống. Mức nước sông Hồng sẽ lên. Đến 7 giờ ngày 31/7, mực nước tại Hà Nội có khả năng lên mức 4,30m.





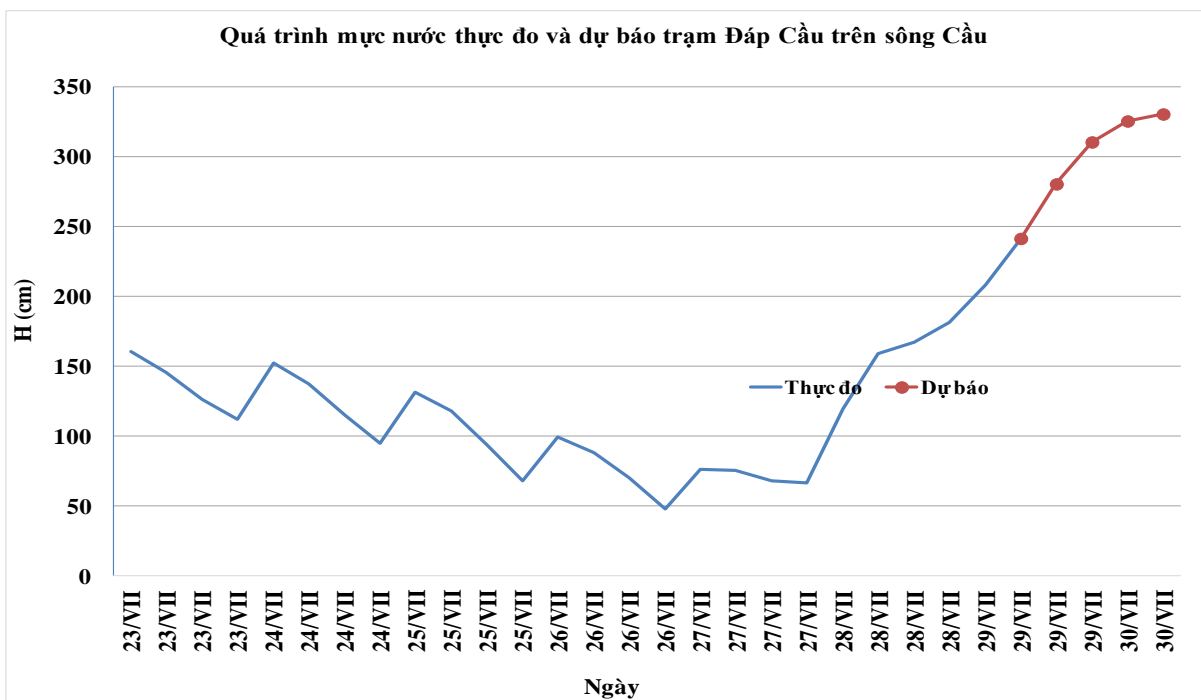
2. Sông Hoàng Long

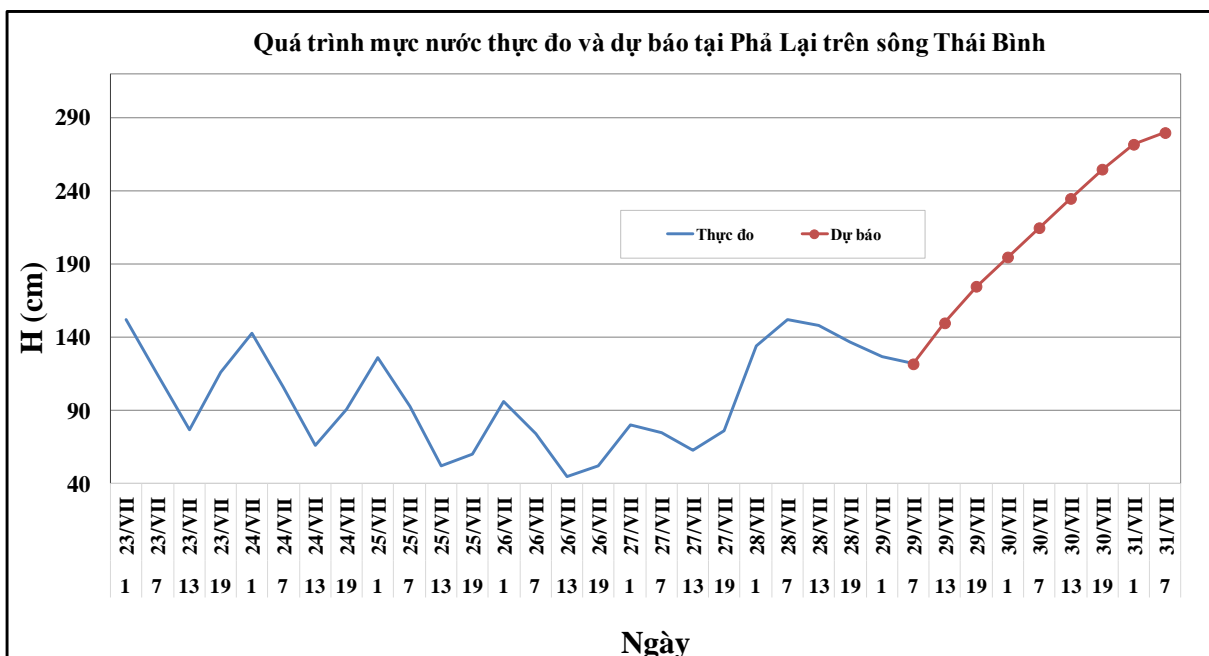
Nhận xét	Dự báo
Mực nước trên sông Hoàng Long tại Bến Đê đã lên nhanh từ ngày 27/7, đạt đỉnh là 2,92m (xấp xỉ báo động 1) lúc 1 giờ 40 phút ngày 29/7 và đang xuống.	Trong 24 giờ tới mực nước sông Hoàng Long sẽ xuống. Đến 7 giờ ngày 30/7, mực nước tại Bến Đê có khả năng xuống mức 1,70m.



3. Hệ thống sông Thái Bình

Nhận xét	Dự báo
Mực nước trên sông Cầu, sông Thương, sông Lục Nam đang lên. Mực nước sông Thái Bình tại Phả Lại đang xuống chậm. Lúc 7 giờ ngày 29/7, mực nước tại Phả Lại là 1,22m.	Mực nước hạ lưu các sông Cầu, sông Thương, sông Lục Nam tiếp tục lên; mực nước sông Thái Bình sẽ lên. Đến 19 giờ ngày 30/7, mực nước tại Phả Lại có khả năng lên mức 2,55m.





4. Bảng mực nước, lưu lượng thực đo và dự báo

Sông	Trạm	H, Q thực đo			H (cm), Q (m ³ /s) dự báo							
		19h - 28/7	7h - 29/7		19h - 29/7	7h - 30/7	19h - 30/7	7h - 31/7				
Sông Đà	Hồ Hòa Bình (*)	400	1480	↑	900	↓	1200	↓				
Sông Hoàng Long	Bến Đẽ	268	282	↑	220	↓	170	↓				
Sông Thao	Yên Bái	2773	2907	↑	2940	↑	2860	↓				
Sông Thao	Phú Thọ	1477	1581	↑	1615	↑	1590	↑				
Sông Lô	Tuyên Quang	1659	1851	↑	2030	↑	2070	↑				
Sông Lô	Vụ Quang	764	860	↑	980	↑	1080	↑				
Sông Hồng	Hà Nội	250	238	↓	290	↑	350	↑	400	↑	430	↑
Sông Cầu	Đáp Cầu	181	241	↑	310	↑	320	↑				
Sông Thương	Phù Lãng Thương	165	210	↑	225	↑	235	↑				
Sông Lục Nam	Lục Nam	160	183	↑	190	↑	215	↑				
Sông Thái Bình	Phả Lại	137	122	↓	175	↑	215	↑	255	↑		

(*) m³/s

5. Cảnh báo lũ quét và sạt lở đất

Lũ quét, sạt lở đất có nguy cơ cao xảy ra trên nhiều khu vực miền núi phía Bắc đặc biệt một số nơi như: Lào Cai, Yên Bái, Phú Thọ, Hà Giang, Tuyên Quang, Thái Nguyên.

Cảnh báo cấp độ rủi ro thiên tai: Cấp 1.

Tin phát lúc: 10h30'

Hà Nội, ngày 29 tháng 7 năm 2016

PHÒNG DỰ BÁO THỦY VĂN BẮC BỘ

Duyệt bản tin : Nguyễn Tiến Kiên

Dự báo viên : Xuyên, Thuỳ Anh