

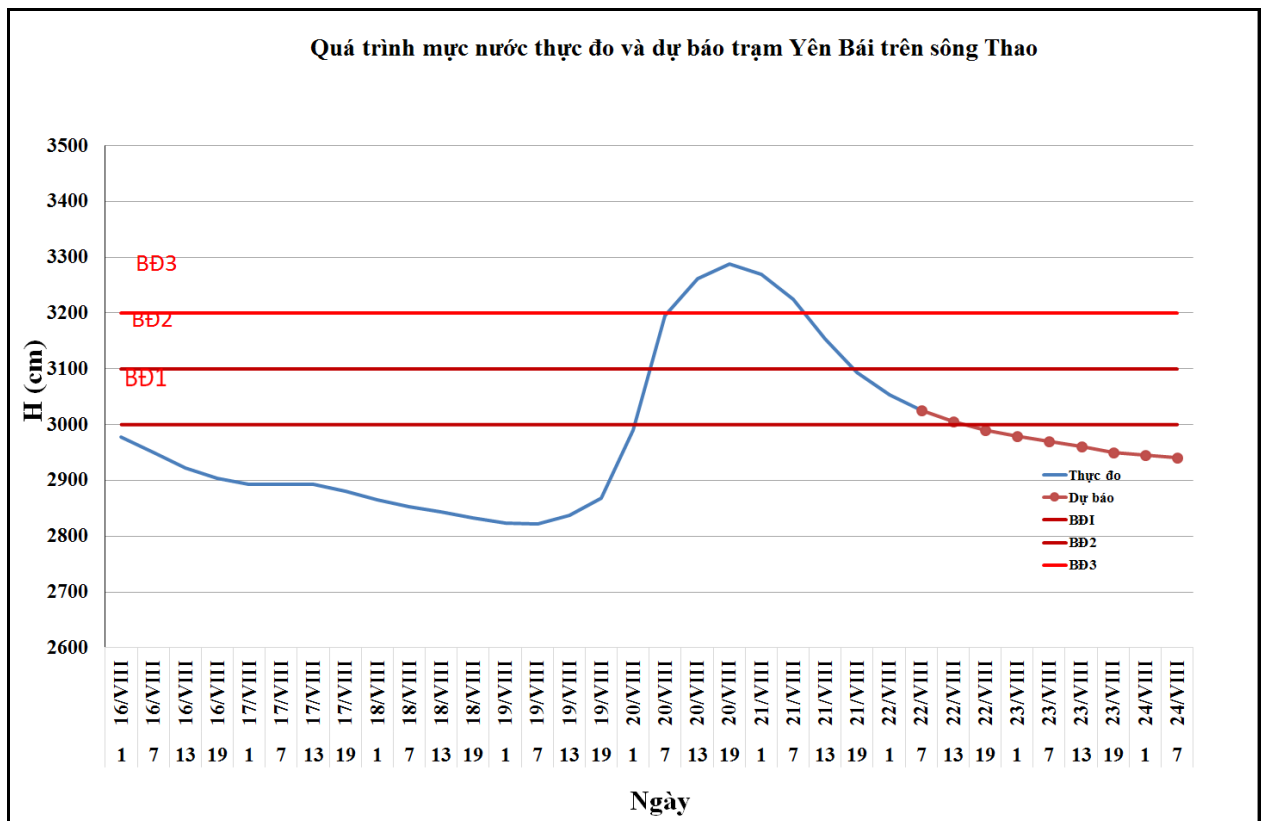
Số : 2208/HN-TVBB

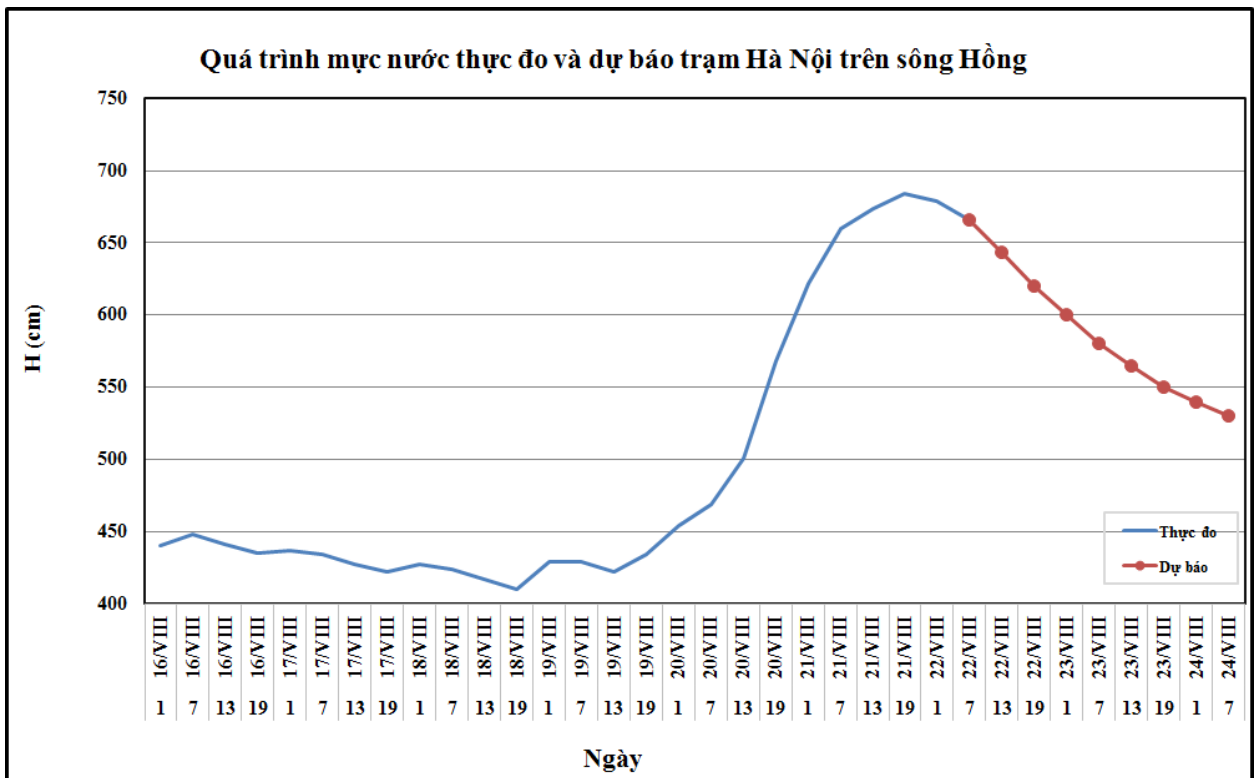
Hà Nội, ngày 22 tháng 08 năm 2016

**BẢN TIN DỰ BÁO THỦY VĂN HẠN NGẮN CÁC SÔNG BẮC BỘ**

**1. Hệ thống sông Hồng**

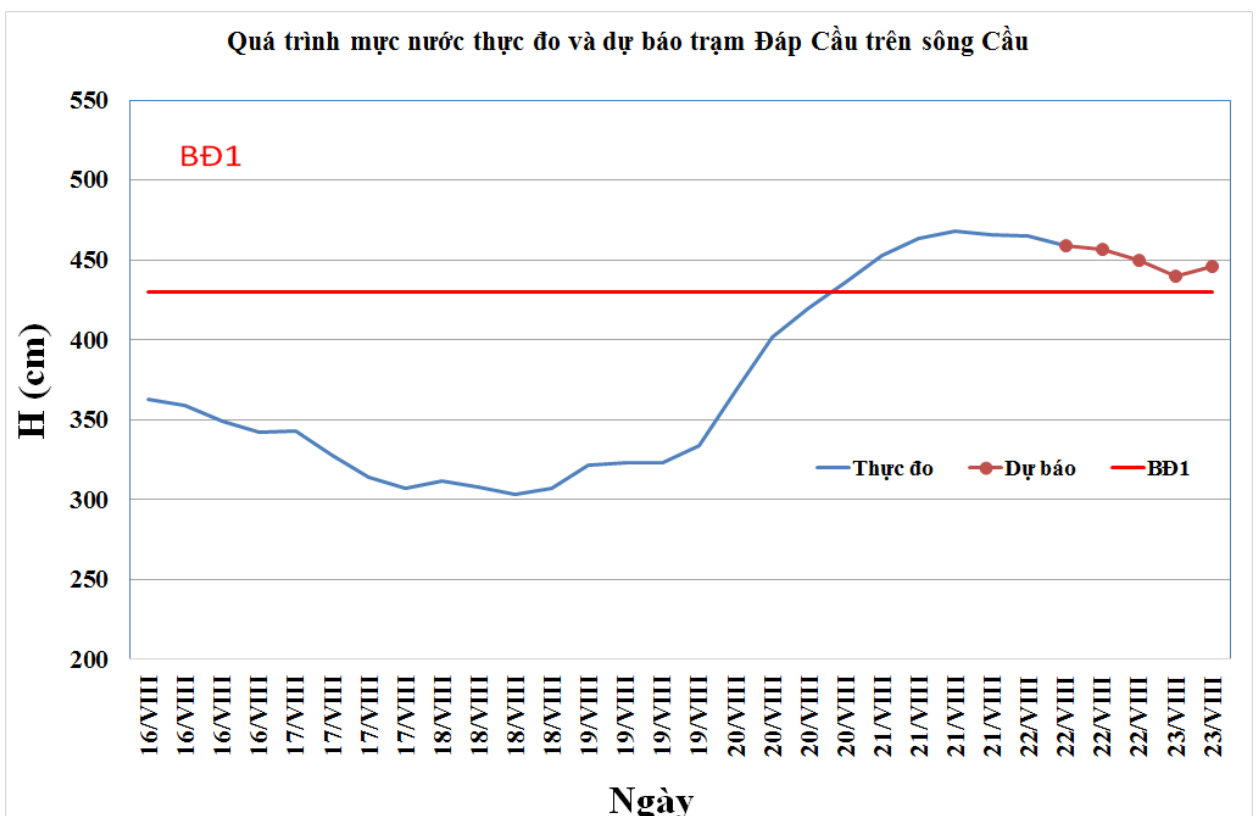
Nhận xét	Dự báo
<p>Lũ trên sông Thao và hạ lưu sông Hồng đang xuống. Mức nước trên sông Lô dao động theo điều tiết của các hồ thủy điện tuyến trên. Lúc 7h/22/8, mực nước tại Yên Bái là 30,25m (trên BĐ 1: 0,25m); tại Hà Nội là 6,66m.</p> <p>Trên sông Đà, lưu lượng đến hồ Hòa Bình đang biến đổi chậm theo điều tiết của các hồ thủy điện tuyến trên.</p>	<p>Mức nước trên sông Thao và hạ lưu sông Hồng tiếp tục xuống. Mức nước trên sông Lô tiếp tục dao động theo điều tiết của các hồ chứa thủy điện tuyến trên. Đến 7h/24/8, mực nước tại Hà Nội có khả năng ở mức 5,30m.</p> <p>Trên sông Đà, lưu lượng đến hồ Hòa Bình tiếp tục biến đổi chậm theo điều tiết của các hồ thủy điện tuyến trên.</p>

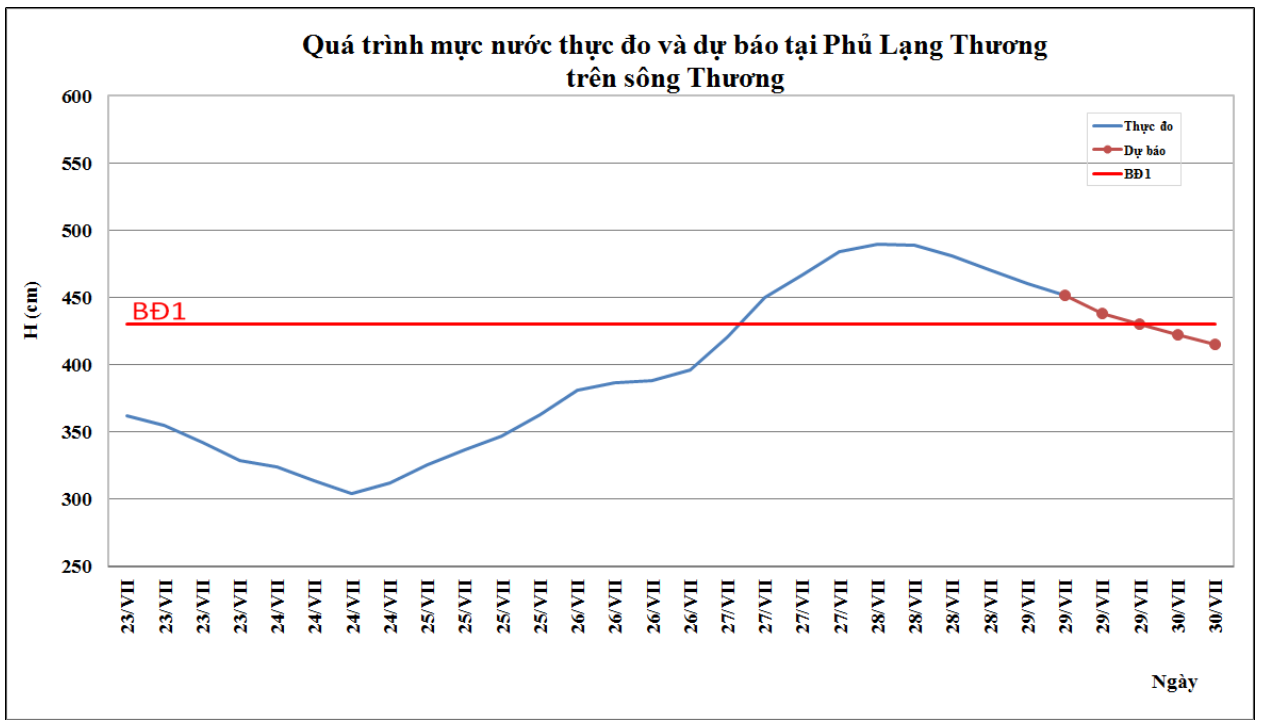




## 2. Hệ thống sông Thái Bình

Nhận xét	Dự báo
Mực nước trên sông Cầu tại Đáp Cầu đạt đỉnh 4,68m (trên BĐ1: 0,38m) lúc 10h ngày 21/8. Mực nước trên sông Thương, Lục Nam đang xuống. Lúc 7h ngày 22/8, mực nước hạ lưu sông Thái Bình tại Phả Lại đạt mức 3,68m lúc 7h ngày 21/8, và đang xuống. Lúc 7h, mực nước tại Phả Lại là 3,59m.	Đến sáng mai (23/8), mực nước sông Cầu sẽ duy trì ở trên mức BĐ1. Mực nước sông Thương, Lục Nam và hạ lưu sông Thái Bình sẽ tiếp tục xuống. Đến 19h ngày 23/8, mực nước tại Phả Lại có khả năng ở mức 3,22m.





### 3. Bảng mực nước, lưu lượng thực đo và dự báo

Sông	Trạm	H, Q thực đo		H (cm), Q (m <sup>3</sup> /s) dự báo							
		19h - 21/8	7h - 22/8	19h - 22/8	7h - 23/8	19h - 23/8	7h - 24/8				
Sông Đà	Hồ Hòa Bình (m <sup>3</sup> /s)	2470	2410 ↓	2900 ↑	2800 ↑						
Sông Hoàng Long	Bến Đẽ	279	265 ↓	250 ↓	235 ↓						
Sông Thao	Yên Bái	3093	3025 ↓	2990 ↓	2970 ↓						
Sông Thao	Phủ Thọ	1750	1667 ↓	1630 ↓	1600 ↓						
Sông Lô	Tuyên Quang	1798	1795 ↓	1785 ↓	1780 ↓						
Sông Lô	Vụ Quang	1225	1192 ↓	1130 ↓	1100 ↓						
Sông Hồng	Hà Nội	684	666 ↓	620 ↓	580 ↓	550 ↓				530 ↓	
Sông Cầu	Đáp Cầu	466	459 ↓	450 ↓	446 ↓						
Sông Thương	Phủ Lạng Thương	471	452 ↓	435 ↓	415 ↓						
Sông Lục Nam	Lục Nam	394	384 ↓	372 ↓	355 ↓						
Sông Thái Bình	Phả Lại	363	359 ↓	345 ↓	335 ↓	322 ↓					

### 4. Cảnh báo: Nguy cơ cao xảy ra sạt lở đất ở các tỉnh Yên Bái, Lào Cai, Hà Giang.

Tin phát lúc: 11h00'

Hà Nội, ngày 22 tháng 08 năm 2016

PHÒNG DỰ BÁO THỦY VĂN BẮC BỘ

Duyệt bản tin : Nguyễn Tiến Kiên

Dự báo viên : Trường, Phương