

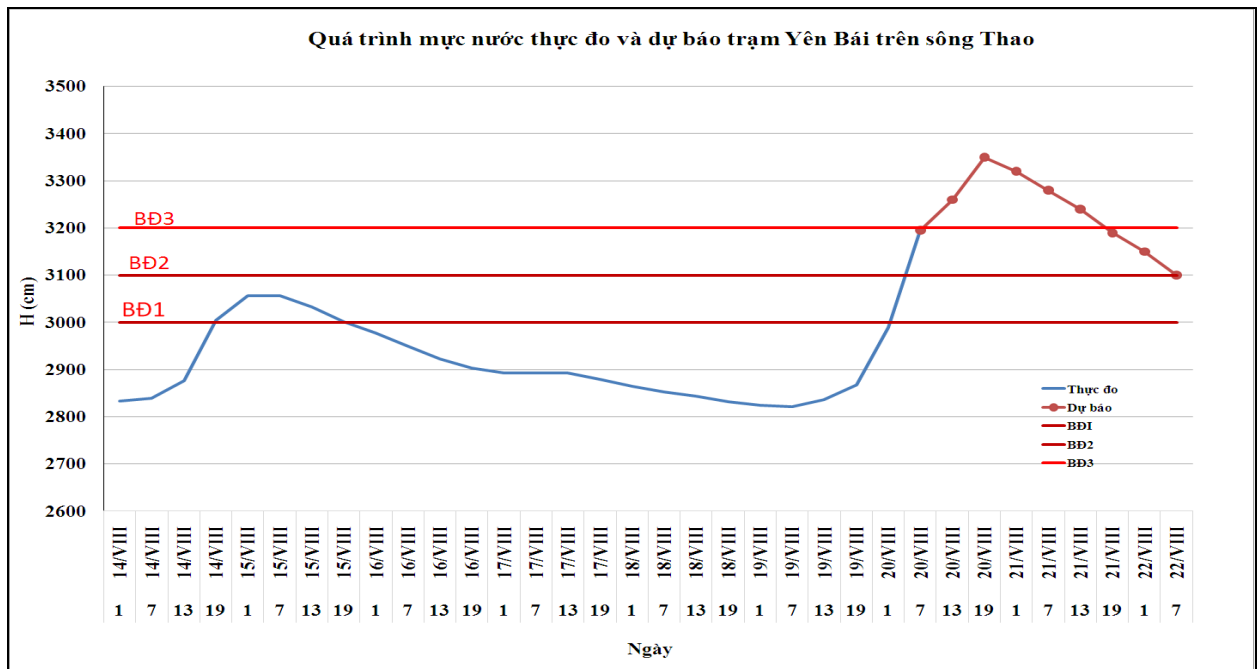
Số : 2008/HN-TVBB

Hà Nội, ngày 20 tháng 08 năm 2016

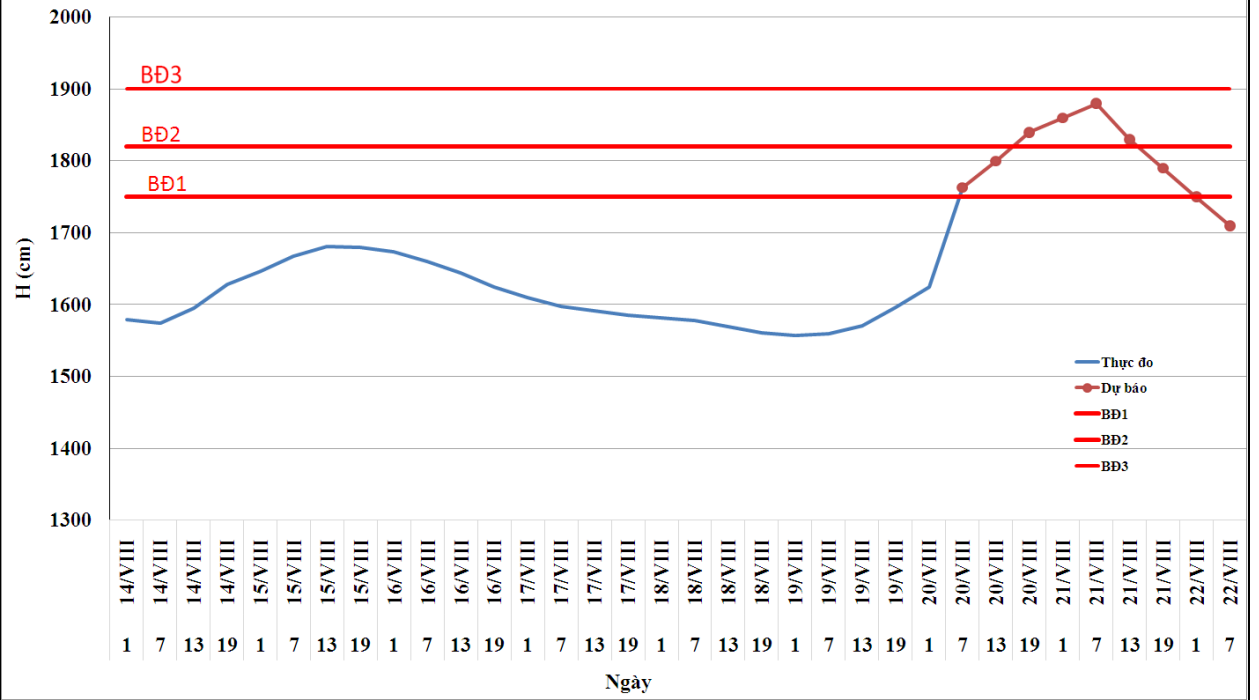
BẢN TIN DỰ BÁO THỦY VĂN HẠN NGẮN CÁC SÔNG BẮC BỘ

1. Hệ thống sông Hồng

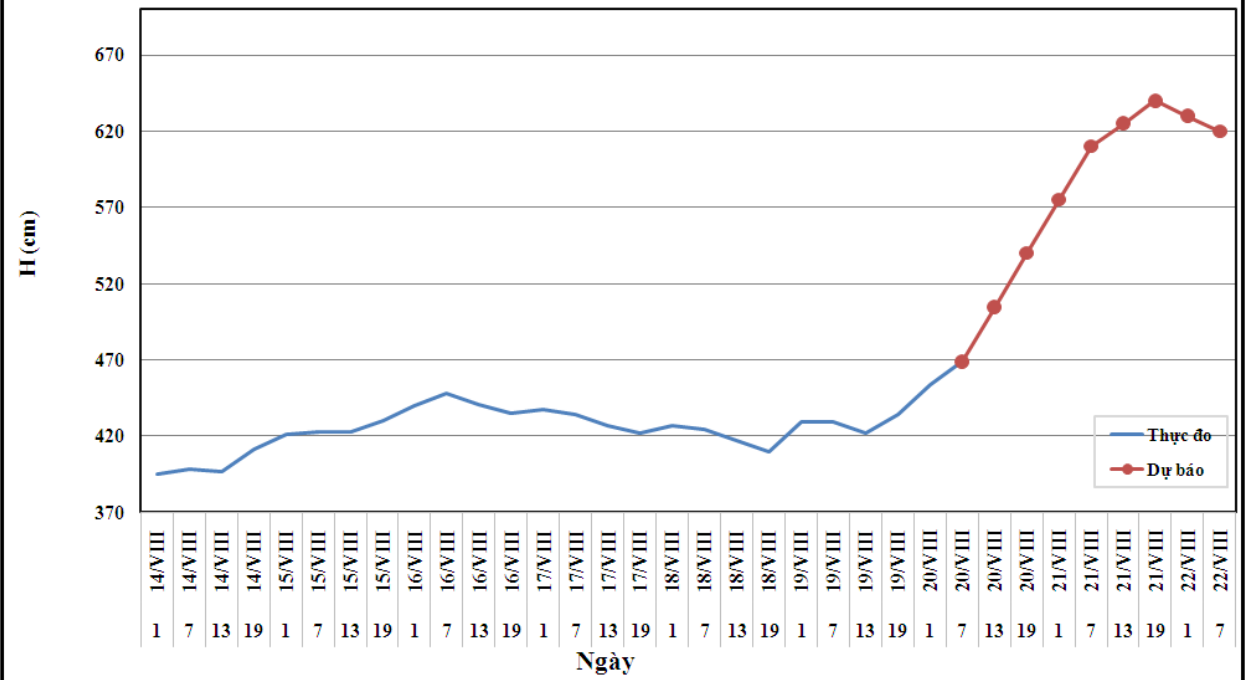
Nhận xét	Dự báo
Mức nước trên sông Thao, sông Hoàng Long và sông Đà đang lên nhanh. Lúc 9 giờ ngày 20/8, mực nước trên sông Thao tại Yên Bái ở mức 32,21m (trên báo động (BD) 3: 0,21m), tại Phú Thọ: 17,88m (trên BD 1: 0,38m); sông Hoàng Long tại Bến Đé ở mức 3,45m (dưới BD 2: 0,05m). Lưu lượng đến hồ Hòa Bình trên sông Đà đã đạt đỉnh ở mức 9870m ³ /s (dưới BD 2: 130m ³ /s) vào lúc 1 giờ 20/8. Mực nước sông Lô đang dao động theo điều tiết của các hồ thủy điện. Mực nước hạ lưu sông Hồng đang lên. Lúc 7 giờ ngày 20/8, mực nước tại Hà Nội là 4,69m.	Đến chiều tối nay (20/8), mực nước trên sông Thao tại Yên Bái sẽ lên mức 33,5m (trên BD 3: 1,5m), tại Phú Thọ lên mức 18,4m (trên mức BD 2: 0,2m). Lưu lượng đến hồ Hòa Bình trên sông Đà tiếp tục giảm xuống mức 1500m ³ /s. Mực nước hạ lưu sông Lô tiếp tục dao động theo điều tiết của các hồ thủy điện. Mực nước hạ lưu sông Hồng sẽ lên nhanh. Đến 7 giờ ngày 22/8, mực nước tại Hà Nội có khả năng lên mức 6,20m.



Quá trình mực nước thực đo và dự báo trạm Phú Thọ trên sông Thao

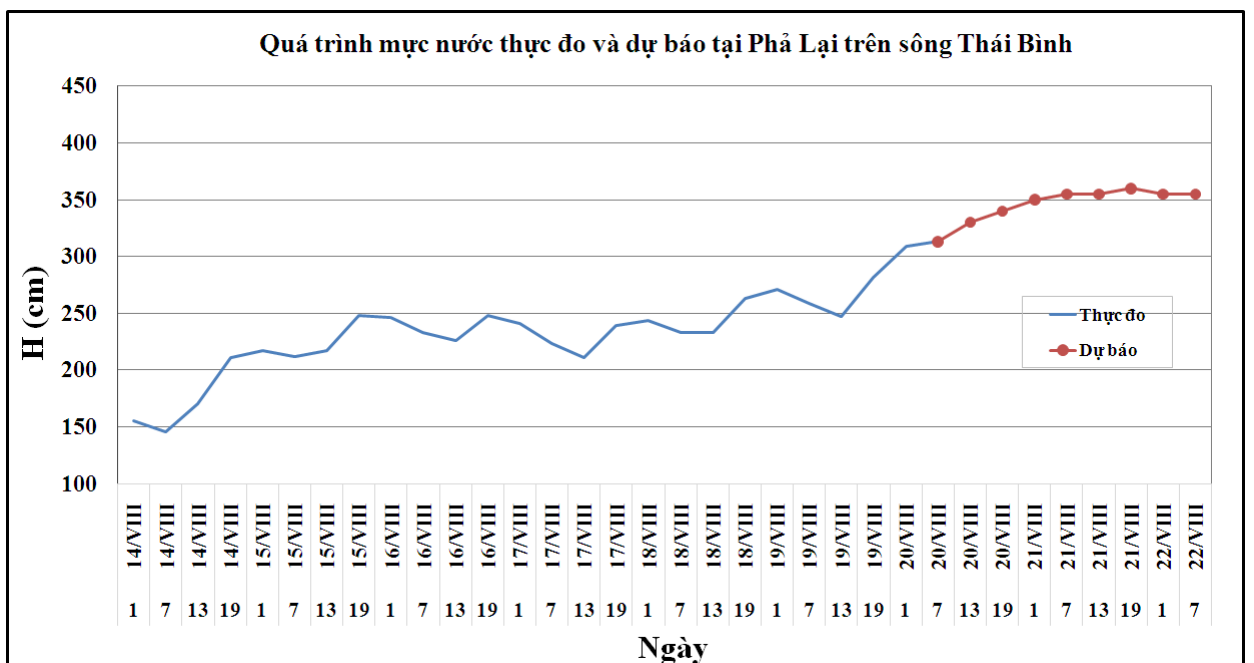
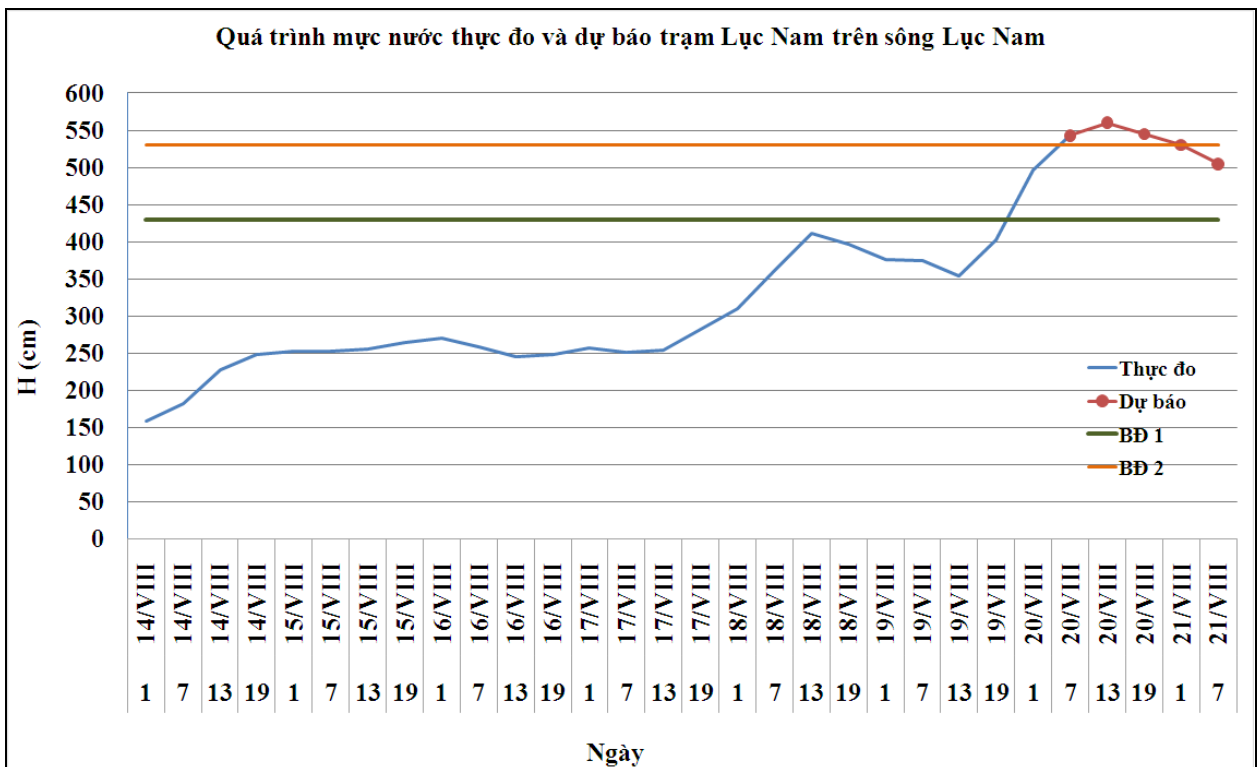


Quá trình mực nước thực đo và dự báo trạm Hà Nội trên sông Hồng



2. Hệ thống sông Thái Bình

Nhận xét	Dự báo
<p>Mức nước các sông trên hệ thống sông Thái Bình đang lên nhanh. Lúc 9 giờ ngày 20/8, mực nước trên sông Lục Nam tại Lục Nam là 5,48m (trên BĐ 2: 0,18m); trên sông Thương tại Phủ Lạng Thương là 4,57m (trên BĐ 1: 0,27m); trên sông Cầu tại Đáp Cầu là 4,09m (dưới BĐ 1: 0,21m); trên sông Thái Bình tại Phả Lại là 3,18m.</p>	<p>Đến chiều tối nay, mực nước trên sông Lục Nam tại Lục Nam đạt đỉnh ở mức 5,60m (trên BĐ 2: 0,2m); trên sông Thương tại Phủ Lạng Thương đạt đỉnh ở mức 4,6m (trên BĐ 1: 0,3m); trên sông Cầu tại Đáp Cầu sẽ lên mức 4,40m (trên BĐ 1: 0,10m). Mực nước hạ lưu trên sông Thái Bình tại Phả Lại sẽ lên, đến 19 giờ ngày 21/8 có khả năng lên mức 3,65m.</p>



3. Bảng mực nước, lưu lượng thực đo và dự báo

Sông	Trạm	H, Q thực đo			H (cm), Q (m ³ /s) dự báo							
		19h - 19/8	7h - 20/8		19h - 20/8	7h - 21/8	19h - 21/8	7h - 22/8				
Sông Đà	Hồ Hòa Bình (*)	5590	4170	↓	2100	↓	1500	↓				
Sông Hoàng Long	Bến Đẽ	228	340	↑	340	→	320	↓				
Sông Thao	Yên Bái	2868	3195	↑	3320	↑	3270	↑				
Sông Thao	Phú Thọ	1596	1763	↑	1840	↑	1840	↑				
Sông Lô	Tuyên Quang	1778	1802	↑	1785	↓	1765	↓				
Sông Lô	Vụ Quang	1030	1062	↑	1080	↑	1060	↓				
Sông Hồng	Hà Nội	434	469	↑	540	↑	610	↑	640	↑	620	↑
Sông Cầu	Đáp Cầu	334	402	↑	440	↑	430	↑				
Sông Thương	Phù Lãng Thương	396	450	↑	460	↑	440	↓				
Sông Lục Nam	Lục Nam	402	543	↑	540	↓	480	↓				
Sông Thái Bình	Phả Lại	282	313	↑	340	↑	350	↑	365	↑		

4. Cảnh báo mưa lớn, lũ, lũ quét, sạt lở đất

Đêm nay và sáng mai (21/8), nguy cơ cao xảy ra ngập úng ở vùng trũng thấp thuộc tỉnh Phú Thọ đặc biệt trên địa phận huyện Hạ Hòa.

Lũ quét trên các sông suối nhỏ, ngập úng ở vùng trũng và sạt lở đất có khả năng xảy ra tại các tỉnh ở vùng núi phía Bắc, đặc biệt một số tỉnh như: Lai Châu, Điện Biên, Sơn La, Hòa Bình, Lào Cai, Yên Bái, Phú Thọ, Tuyên Quang, Thái Nguyên, Bắc Kạn.

Tin phát lúc: 11h00'

Hà Nội, ngày 20 tháng 08 năm 2016
PHÒNG DỰ BÁO THỦY VĂN BẮC BỘ
Dự báo viên : Hương, Thùy Anh

Duyệt bản tin : Nguyễn Tiến Kiên