

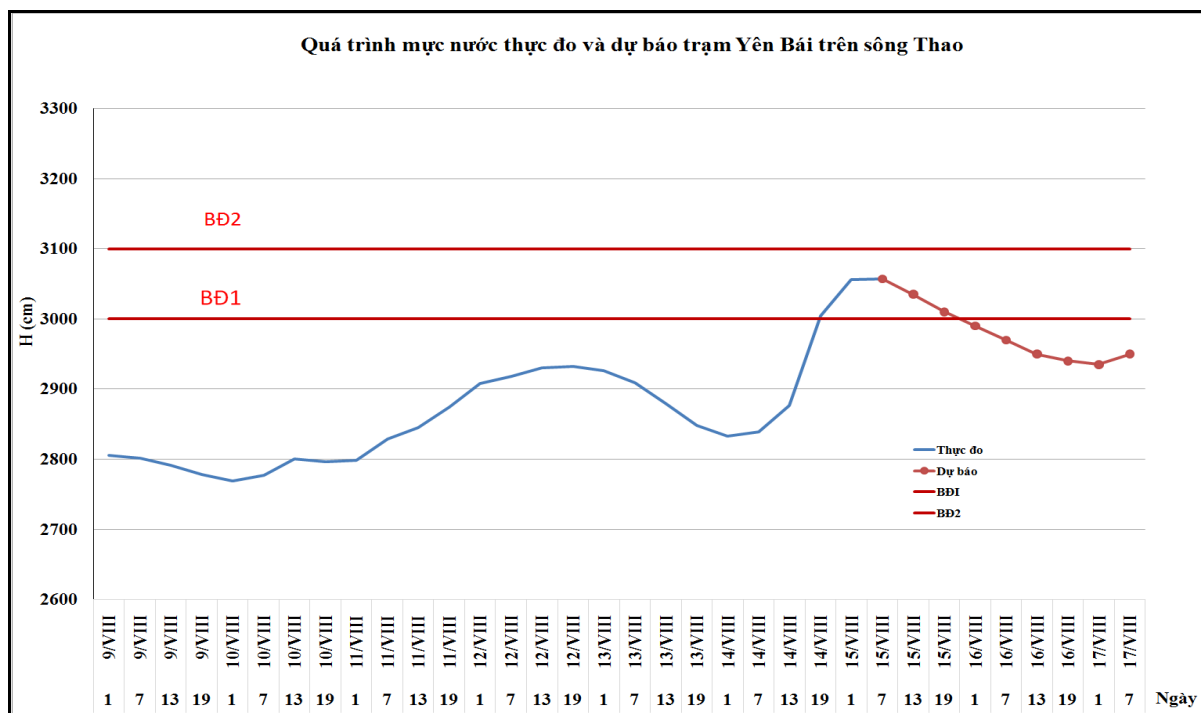
Số : 1508/HN-TVBB

Hà Nội, ngày 15 tháng 08 năm 2016

BẢN TIN DỰ BÁO THỦY VĂN HẠN NGẮN CÁC SÔNG BẮC BỘ

1. Hệ thống sông Hồng

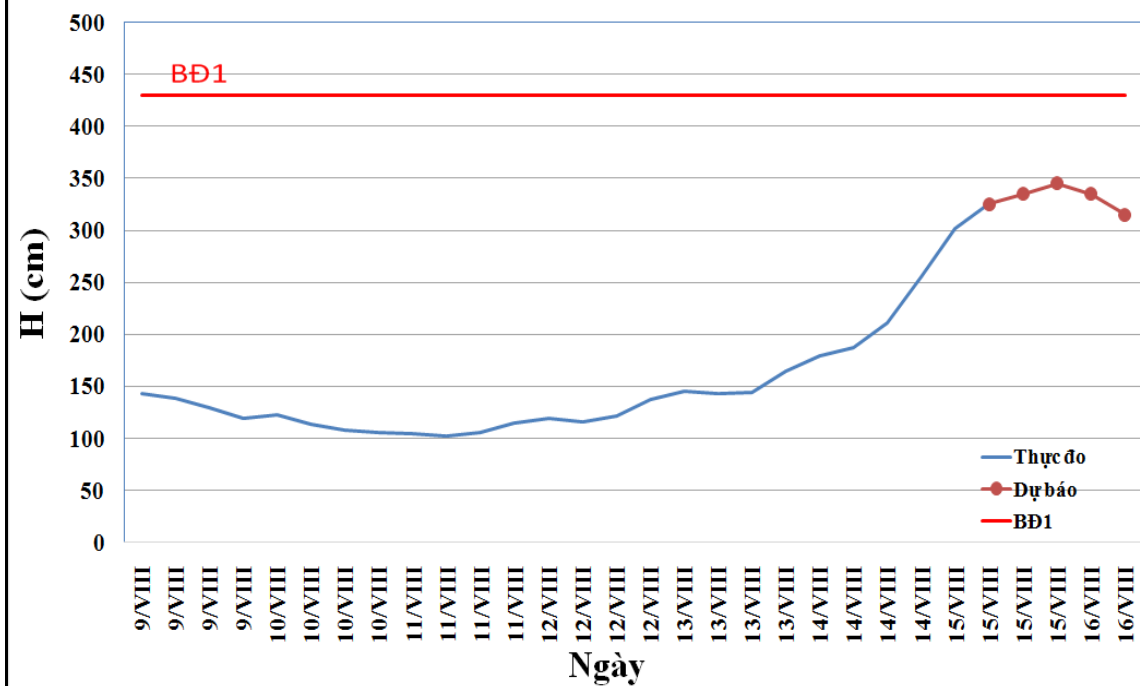
Nhận xét	Dự báo
<p>Trên sông Đà, lưu lượng nước đến hồ Sơn La và hồ Hoà Bình đang biến đổi chậm. Mức nước sông Lô đang dao động theo điều tiết của các hồ thủy điện. Mức nước hạ lưu sông Thao tại Yên Bái đã đạt đỉnh là 30,60m (dưới BĐ 2: 0,40m) lúc 2 giờ ngày 15/8 và đang xuống. Mức nước hạ lưu sông Hồng đang lên chậm. Lúc 7 giờ ngày 15/8, mực nước tại Hà Nội là 4,23m.</p>	<p>Trên sông Đà, lưu lượng nước đến hồ Sơn La và hồ Hoà Bình tiếp tục biến đổi chậm. Mức nước hạ lưu sông Lô tiếp tục dao động theo điều tiết của các hồ thủy điện. Mức nước hạ lưu sông Thao tại Yên Bái có khả năng xuống mức 29,70m (dưới BĐ1: 0,30m) vào lúc 7 giờ ngày 16/9. Mức nước hạ lưu sông Hồng sẽ biến đổi chậm. Đến 7 giờ ngày 17/8, mực nước tại Hà Nội có khả năng ở mức 4,20m.</p>



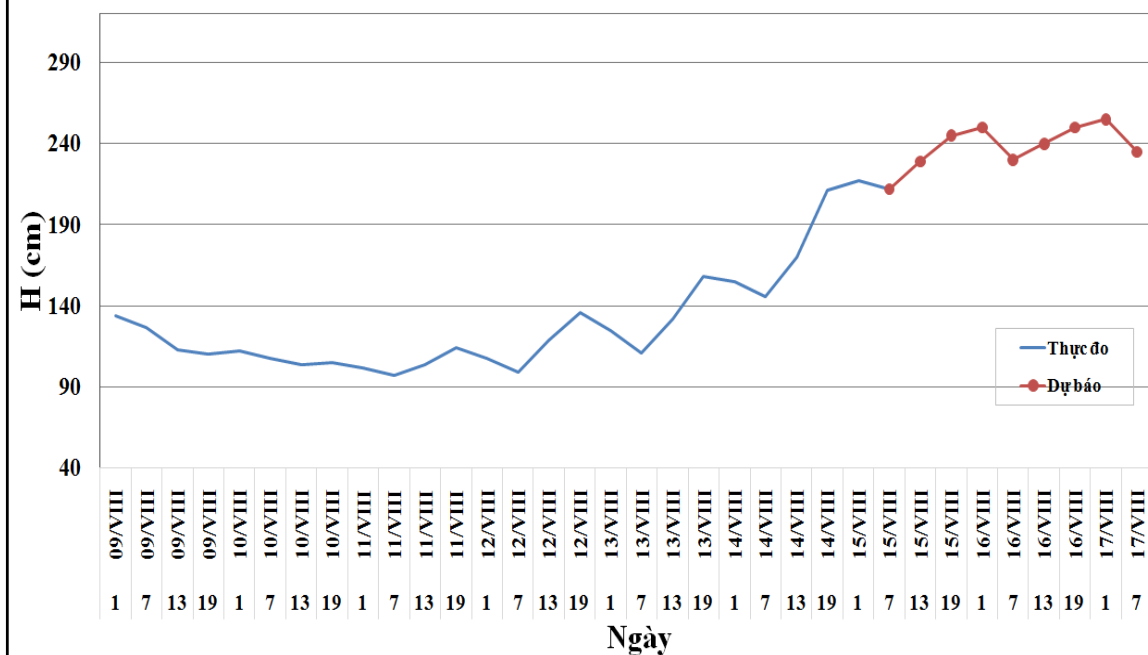
Hệ thống sông Thái Bình

Nhận xét	Dự báo
<p>Mức nước sông Cầu, sông Thương, sông Lục Nam và sông Thái Bình đang lên. Lúc 7 giờ ngày 15/8 mực nước tại Phả Lại là 2,12m.</p>	<p>Mức nước trên sông Cầu tại trạm Đáp Cầu, sông Thương tại Phủ Lạng Thương và sông Lục Nam tại Lục Nam sẽ đạt đỉnh vào chiều tối nay ở mức dưới báo động 1, sau đó xuống chậm. Mức nước sông Thái Bình tại Phả Lại sẽ lên chậm, đến 19 giờ ngày 16/8 mực nước tại Phả Lại có khả năng lên mức 2,50m.</p>

Quá trình mực nước thực đo và dự báo trạm Đập Cầu trên sông Cầu



Quá trình mực nước thực đo và dự báo tại Phả Lại trên sông Thái Bình



2. Bảng mực nước, lưu lượng thực đo và dự báo

Sông	Trạm	H, Q thực đo			H (cm), Q (m ³ /s) dự báo							
		19h - 14/8	7h - 15/8		19h - 15/8	7h - 16/8	19h - 16/8	7h - 17/8				
Sông Đà	Hồ Hòa Bình (*)	3000	1290	↓	2300	↑	2000	↑				
Sông Hoàng Long	Bến Đẽ	117	120	↑	130	↑	120	→				
Sông Thao	Yên Bái	3004	3057	↑	3010	↓	2970	↓				
Sông Thao	Phú Thọ	1628	1668	↑	1680	↑	1645	↓				
Sông Lô	Tuyên Quang	1697	1756	↑	1740	↓	1770	↑				
Sông Lô	Vụ Quang	1003	1013	↑	1030	↑	1015	↑				
Sông Hồng	Hà Nội	411	423	↑	420	↓	420	↓	435	↑	420	↓
Sông Cầu	Đáp Cầu	255	325	↑	340	↑	320	↓				
Sông Thương	Phù Lãng Thương	289	344	↑	345	↑	315	↓				
Sông Lục Nam	Lục Nam	248	252	↑	260	↑	250	↓				
Sông Thái Bình	Phả Lại	211	212	↑	245	↑	230	↑	250	↑		

3. Cảnh báo

Từ 16-19/8, trên hệ thống sông Hồng- Thái Bình sẽ xuất hiện một đợt lũ với biên độ lũ lên ở thượng lưu từ 3 đến 6 mét, mực nước đỉnh lũ ở mức BĐ 1 đến BĐ 2, ở hạ lưu từ 2 đến 3 mét.

Nguy cơ cao xảy ra lũ quét trên các sông suối nhỏ, ngập úng ở vùng trũng, sạt lở đất ở khu vực vùng núi phía Bắc, đặc biệt là các tỉnh Việt Bắc, Tây Bắc.

Cấp độ rủi ro thiên tai cấp 1-2.

Tin phát lúc: 10h30'

Hà Nội, ngày 15 tháng 08 năm 2016
PHÒNG DỰ BÁO THỦY VĂN BẮC BỘ

Duyệt bản tin : Nguyễn Tiến Kiên

Dự báo viên : Xuyên, Thùy Anh