

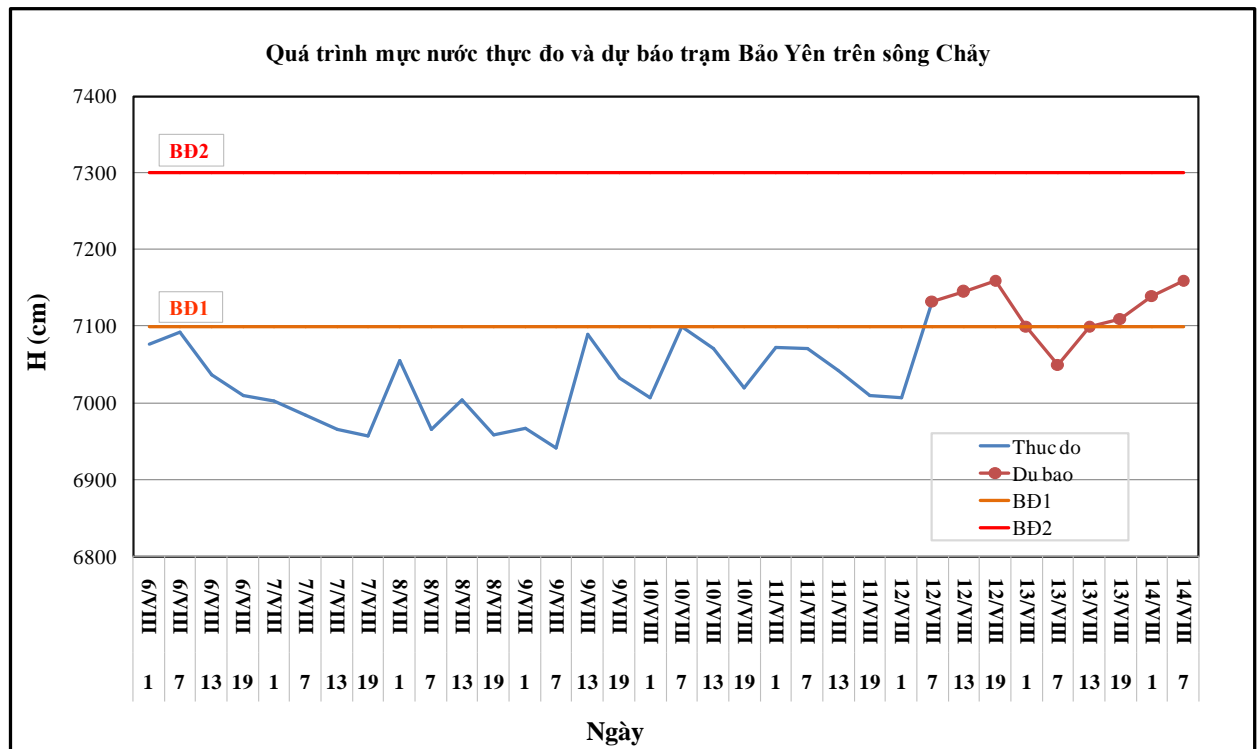
Số : 1208/HN-TVBB

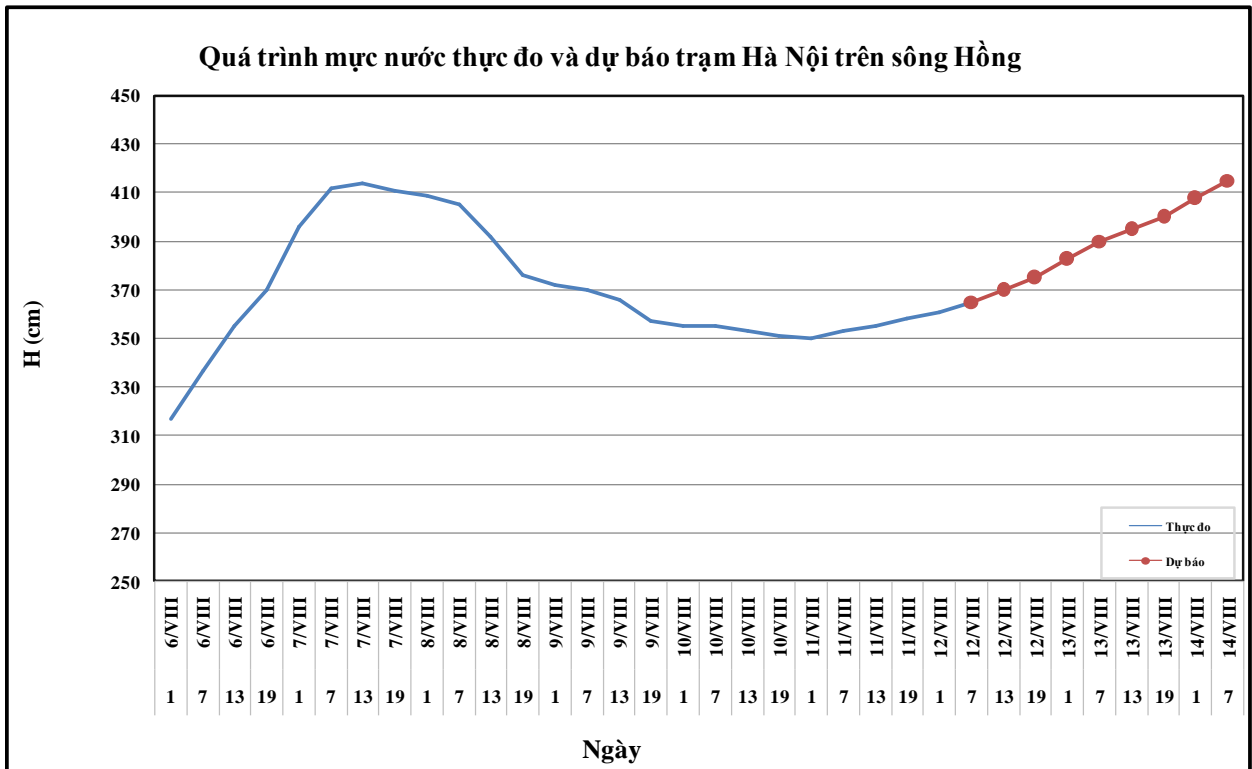
Hà Nội, ngày 12 tháng 08 năm 2016

BẢN TIN DỰ BÁO THỦY VĂN HẠN NGẮN CÁC SÔNG BẮC BỘ

1. Hệ thống sông Hồng

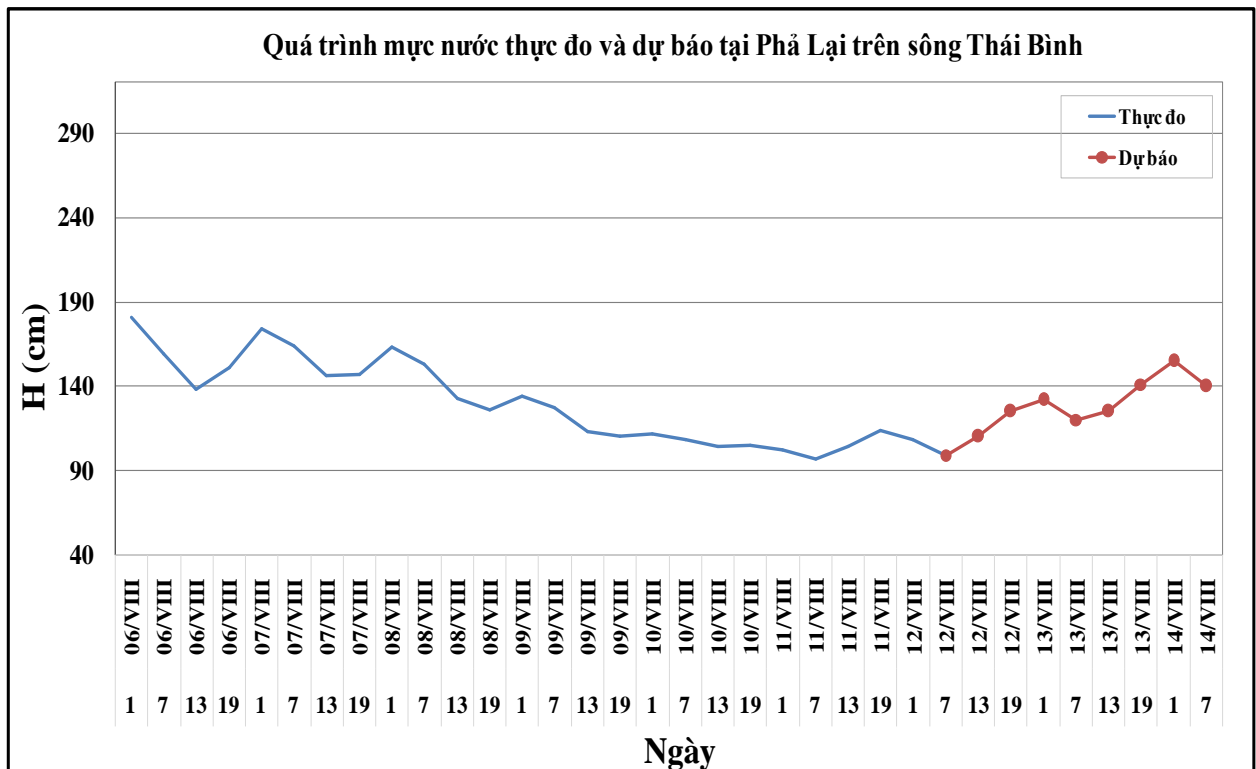
Nhận xét	Dự báo
<ul style="list-style-type: none"> - Mức nước trên sông Cháy đang lên nhanh, lúc 7 giờ ngày 12/8 mức nước tại Bảo Yên là 71,33m (trên BĐ 1:0,33m). - Mức nước hạ lưu sông Thao đang lên. Mức nước hạ lưu sông Lô và hạ lưu sông Hồng đang biến đổi chậm. Lúc 7 giờ ngày 12/8, mức nước tại Hà Nội là 3,65m. - Trên sông Đà, lưu lượng nước đến hồ Sơn La và hồ Hoà Bình đang dao động theo điều tiết của các hồ thượng lưu. 	<ul style="list-style-type: none"> - Mức nước trên sông Cháy tại Bảo Yên có khả năng lên mức 71,50 m (trên BĐ 1: 0,5 m vào trưa ngày 12/8 sau đó giảm. - Mức nước hạ lưu sông Thao tiếp tục lên. Mức nước hạ lưu sông Lô tiếp tục biến đổi chậm. Mức nước hạ lưu sông Hồng sẽ lên. Đến 7 giờ ngày 14/8, mức nước tại Hà Nội có khả năng ở mức 4,15m. - Trên sông Đà, lưu lượng nước đến hồ Sơn La và hồ Hoà Bình tiếp tục dao động theo điều tiết của các hồ thượng lưu.





2. Hệ thống sông Thái Bình

Nhận xét	Dự báo
Mực nước hạ lưu các sông thuộc hệ thống sông Thái Bình đang biến đổi chậm theo xu thế lên. Lúc 7 giờ ngày 12/8, mực nước tại Phả Lại là 0,99m.	Mực nước hạ lưu các sông thuộc hệ thống sông Thái Bình sẽ lên chậm. Đến 19 giờ ngày 13/8, mực nước tại Phả Lại có khả năng ở mức 1,42m.



3. Bảng mực nước, lưu lượng thực đo và dự báo

Sông	Trạm	H, Q thực đo			H (cm), Q (m ³ /s) dự báo							
		19h - 11/8	7h - 12/8		19h - 12/8	7h - 13/8	19h - 13/8	7h - 14/8				
Sông Đà	Hồ Hòa Bình (*)	2430	2690	↑	2400	↓	2800	↑				
Sông Hoàng Long	Bến Đẽ	77	73	↓	85	↑	80	↑				
Sông Thao	Yên Bái	2874	2918	↑	2925	↑	2910	↓				
Sông Thao	Phú Thọ	1512	1542	↑	1570	↑	1570	↑				
Sông Lô	Tuyên Quang	1817	1794	↓	1720	↓	1770	↓				
Sông Lô	Vụ Quang	1040	1020	↓	990	↓	980	↓				
Sông Hồng	Hà Nội	300	365	↑	375	↑	390	↑	400	↑	415	↑
Sông Cầu	Đáp Cầu	115	116	↑	135	↑	150	↑				
Sông Thương	Phủ Lạng Thương	119	108	↓	139	↑	139	↑				
Sông Lục Nam	Lục Nam	102	100	↓	120	↑	138	↑				
Sông Thái Bình	Phả Lại	114	99	↓	125	↑	120	↑	142	↑		

(*) m³/s

4. Cảnh báo

Từ đêm ngày 13/8 đến 15/8, lũ sẽ xuất hiện trên hệ thống sông Hồng - Thái Bình với biên độ lũ lên ở thượng lưu từ 2 đến 5 mét và mực nước đỉnh lũ ở mức BĐ 1 đến BĐ 2, ở hạ lưu từ 2 đến 3 mét.

Lũ quét trên các sông suối nhỏ, ngập úng ở vùng trũng và sạt lở đất có khả năng xảy ra tại nhiều tỉnh ở vùng núi phía Bắc, đặc biệt một số tỉnh như: Lai Châu, Điện Biên, Sơn La, Lào Cai, Yên Bái, Hà Giang, Tuyên Quang, Thái Nguyên, Bắc Kạn, Cao Bằng, Lạng Sơn, Quảng Ninh.

Tin phát lúc: 10h30'

Hà Nội, ngày 12 tháng 08 năm 2016
PHÒNG DỰ BÁO THỦY VĂN BẮC BỘ

Duyệt bản tin : Nguyễn Tiến Kiên

Dự báo viên : Dung, Hương