

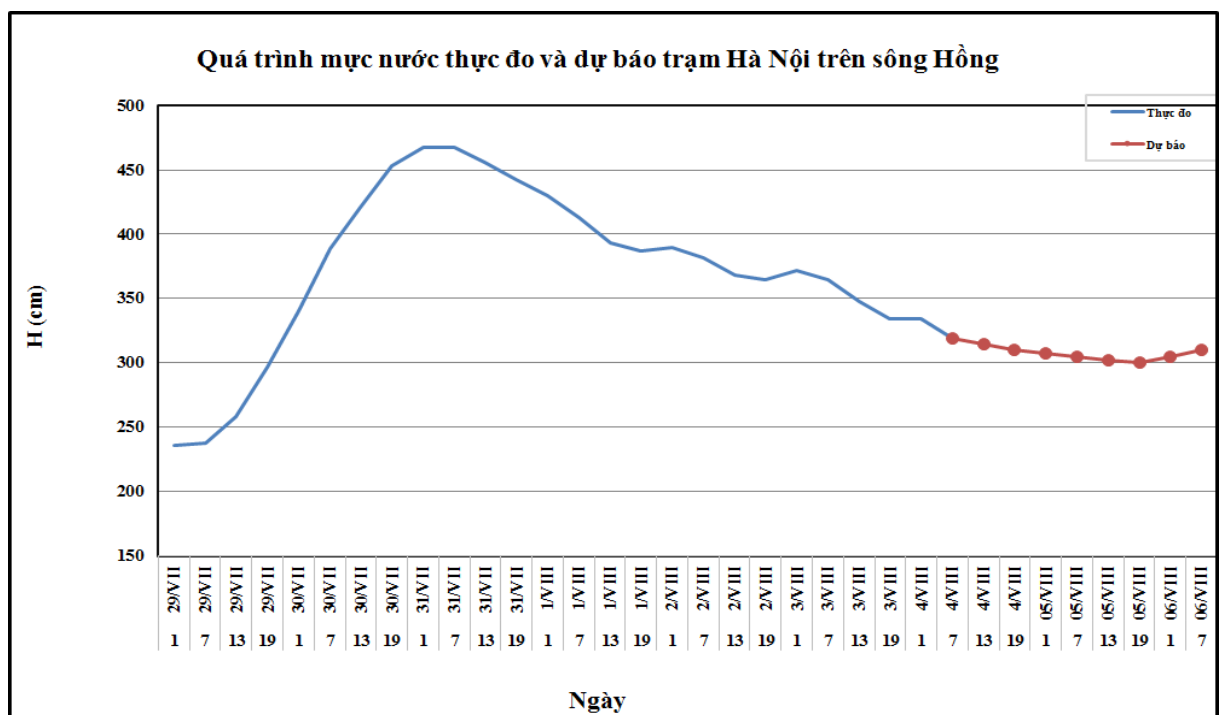
Số : 0408/HN-TVBB

Hà Nội, ngày 04 tháng 08 năm 2016

BẢN TIN DỰ BÁO THỦY VĂN HẠN NGẮN CÁC SÔNG BẮC BỘ

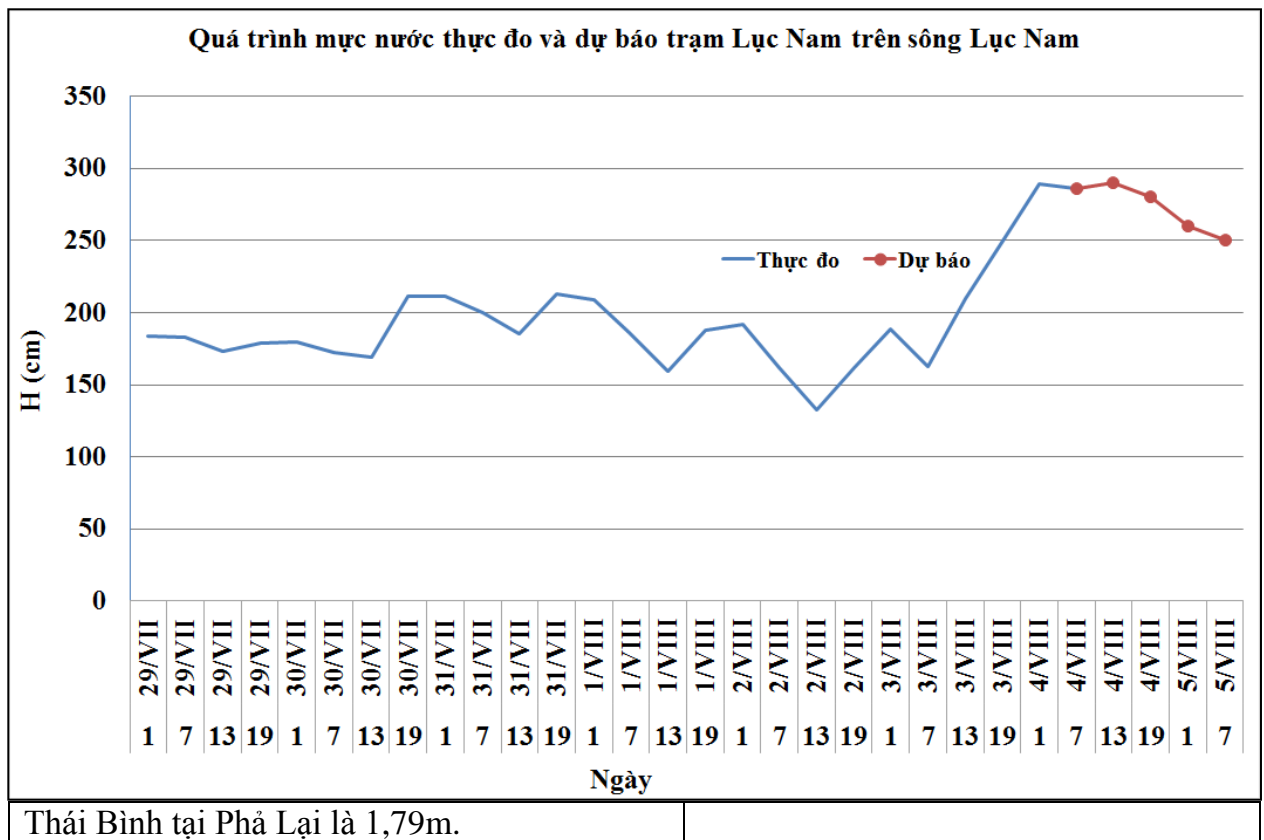
1. Hệ thống sông Hồng

Nhận xét	Dự báo
<p>Trên sông Đà, lưu lượng nước đến hồ Sơn La và hồ Hoà Bình đang dao động theo điều tiết của các hồ thượng lưu. Trên sông Lô, mực nước thượng lưu đang lên; mực nước hạ lưu đang biến đổi chậm. Trên sông Thao, mực nước đang biến đổi chậm. Mực nước hạ lưu sông Hồng đang xuống. Lúc 7 giờ ngày 04/8, mực nước tại Hà Nội là 3,19m.</p>	<p>Trên sông Đà, lưu lượng nước đến hồ Sơn La và hồ Hoà Bình tiếp tục dao động theo điều tiết của các hồ thượng lưu. Trên sông Lô, mực nước thượng lưu tiếp tục lên; mực nước hạ lưu sẽ xuống trong 12 giờ đầu do ảnh hưởng của các thủy điện tuyến trên, sau đó lên nhanh. Trên sông Thao, mực nước sẽ lên. Hạ lưu sông Hồng mực nước tiếp tục xuống. Đến 7 giờ ngày 06/8, mực nước tại Hà Nội có khả năng xuống mức 3,10m.</p>



2. Hệ thống sông Thái Bình

Nhận xét	Dự báo
<p>Trong 24 giờ qua, lũ đã xuất hiện ở thượng lưu sông Lục Nam với biên độ từ 2.0-4.0m, và đang xuống nhanh; mực nước trên sông Kỳ Cùng tại Lạng Sơn đã lên nhanh và đạt đỉnh là 252,29m (trên BĐ1: 0,29m) vào lúc 1 giờ ngày 04/8. Mực nước hạ lưu sông Cầu, sông Thương, Lục Nam và sông Thái Bình lên chậm. Lúc 7 giờ ngày 04/8, mực nước sông</p>	<p>Mực nước hạ lưu các sông trên hệ thống sông Thái Bình sẽ xuống chậm. Mực nước trên sông Kỳ Cùng tại Lạng Sơn sẽ xuống mức 250,0m (dưới BĐ1: 2,0m). Đến 19 giờ ngày 05/8, mực nước tại Phả Lại có khả năng ở mức 1,85m.</p>



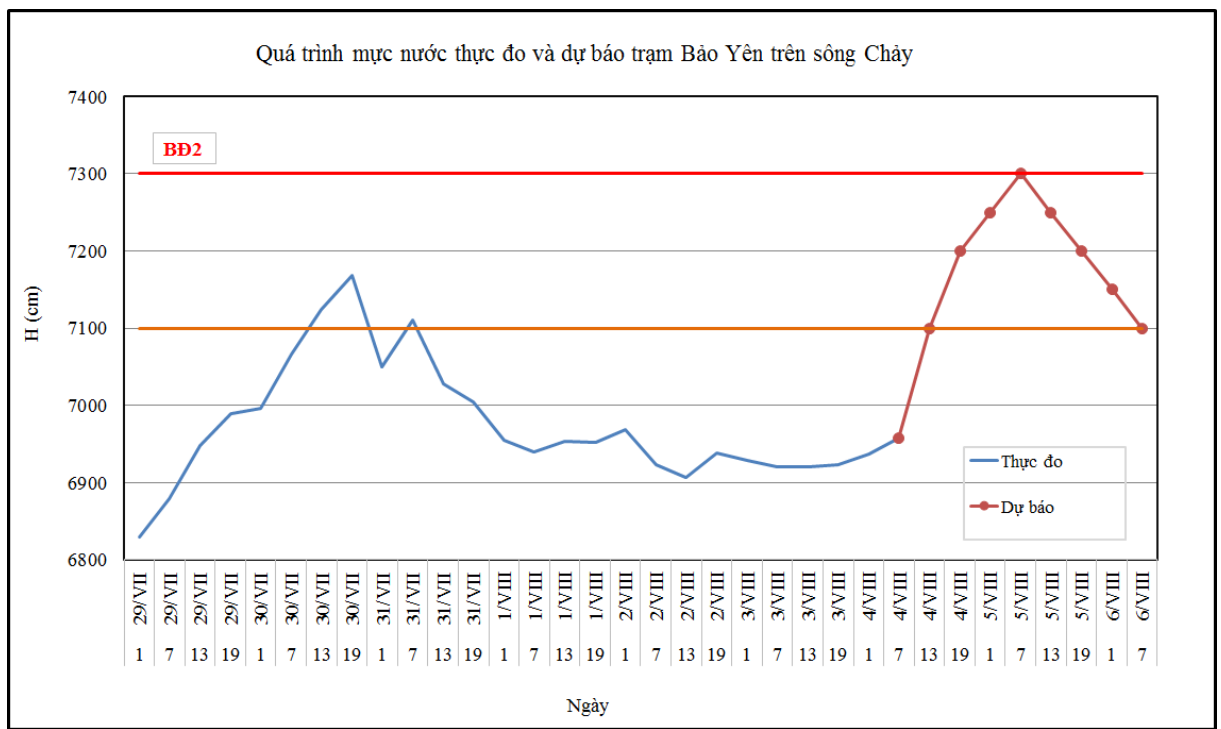
3. Bảng mực nước, lưu lượng thực đo và dự báo

Sông	Trạm	H, Q thực đo		H (cm), Q (m ³ /s) dự báo								
		19h - 03/8	7h - 04/8	19h - 04/8	7h - 05/8	19h - 05/8	7h - 06/8					
Sông Đà	Hồ Hòa Bình (*)	2280	2750	↑	2200	↓	2400	↓				
Sông Hoàng Long	Bến Đẽ	145	141	↓	135	↓	130	↓				
Sông Thao	Yên Bái	2709	2713	↑	2725	↑	2750	↑				
Sông Thao	Phủ Thọ	1447	1449	↑	1445	↓	1455	↑				
Sông Lô	Tuyên Quang	1773	1771	↓	1700	↓	1830	↑				
Sông Lô	Vụ Quang	964	938	↓	900	↓	970	↑				
Sông Hồng	Hà Nội	334	319	↓	310	↓	290	↓	295	↓	310	↓
Sông Cầu	Đáp Cầu	185	211	↑	220	↑	233	↑				
Sông Thương	Phủ Lạng Thương	187	277	↑	280	↑	266	↓				
Sông Lục Nam	Lục Nam	249	286	↑	280	↓	240	↓				
Sông Thái Bình	Phả Lại	195	179	↓	205	↑	180	↑	185	↑		

(*) m³/s

Cảnh báo:

- Trong ngày 4/8, trên các sông thượng lưu thuộc hệ thống sông Hồng - Thái Bình có khả năng xuất hiện một đợt lũ với biên độ lũ lên từ 2 đến 5 mét. Trong đợt lũ này, mực nước sông Chảy tại Bảo Yên có khả năng đạt mức 73,0 m (mức báo động 2) vào chiều ngày 4/8 sau đó xuống chậm.



- Lũ quét trên các sông suối nhỏ, sạt lở đất và ngập úng ở vùng trũng có khả năng xảy ra tại nhiều tỉnh ở vùng núi phía Bắc, đặc biệt một số tỉnh như: Lai Châu, Sơn La, Điện Biên, Hà Giang, Tuyên Quang, Lào Cai, Yên Bái, Bắc Giang.

Tin phát lúc: 10h30'

Hà Nội, ngày 04 tháng 08 năm 2016
PHÒNG DỰ BÁO THỦY VĂN BẮC BỘ

Duyệt bản tin : Nguyễn Tiến Kiên

Dự báo viên : Trường, Phương