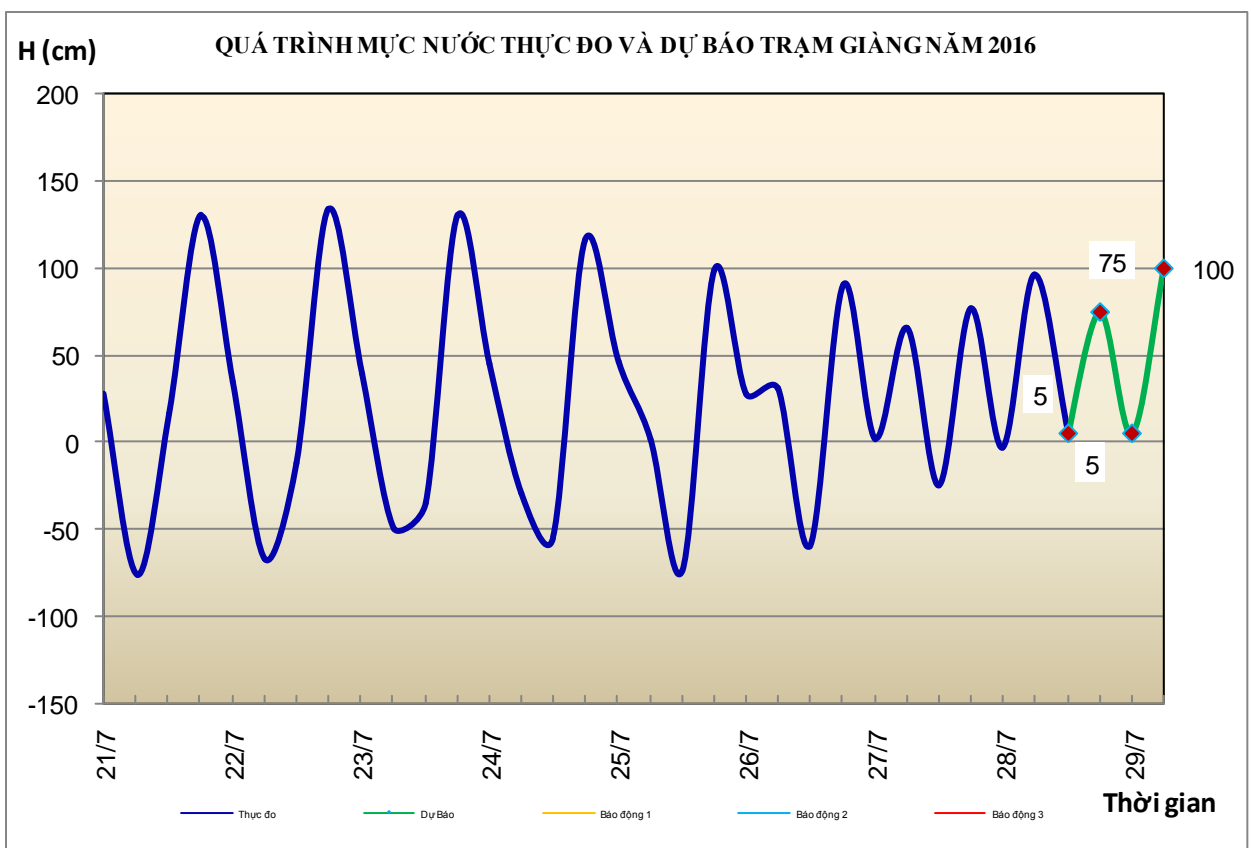


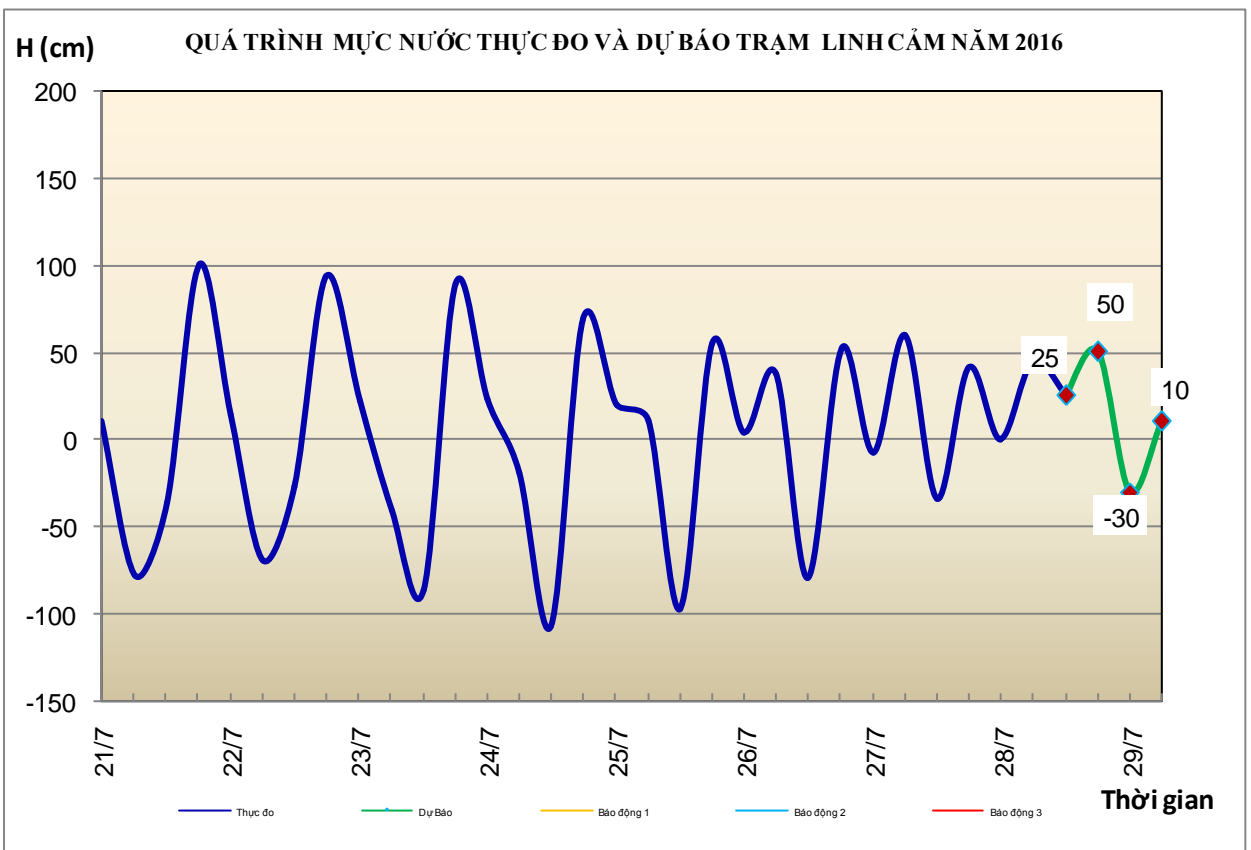
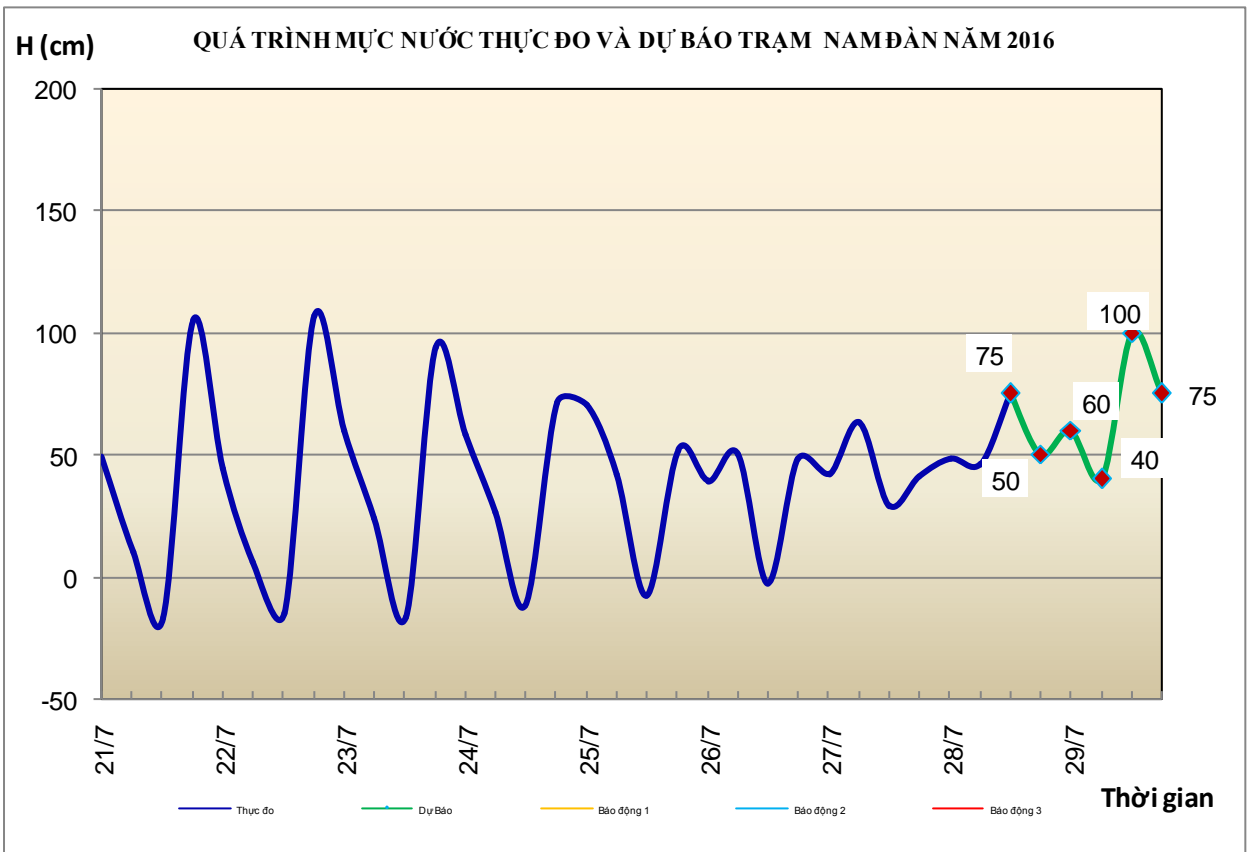
Hà Nội, ngày 28 tháng 7 năm 2016

BẢN TIN DỰ BÁO THỦY VĂN HẠN NGẮN CÁC SÔNG TRUNG BỘ, TÂY NGUYÊN VÀ NAM BỘ

1. Khu vực Bắc Trung Bộ

Nhận xét	Dự báo
1.1. Sông Bưởi: Mức nước đang lên.	Mức nước trên sông Bưởi tiếp tục lên nhưng còn dưới mức BĐ1.
1.2. Sông Mã: Mức nước đang lên chậm.	Mức nước trên sông Mã tiếp tục lên nhưng còn dưới mức BĐ1.
1.3. Sông Chu: Mức nước thượng lưu có dao động, hạ lưu chịu ảnh hưởng điều tiết của công trình thủy điện	Mức nước thượng lưu lên chậm, hạ lưu chịu ảnh hưởng điều tiết của công trình thủy điện
1.4. Sông Cả: Mức nước có dao động	Mức nước có dao động.
1.5. Sông La: Mức nước thượng lưu biến đổi chậm, hạ lưu dao động theo triều	Mức nước thượng lưu có dao động, mực nước hạ lưu dao động theo triều.
Cảnh báo: Đề phòng khả năng xuất hiện lũ quét, sạt lở đất ở vùng núi các huyện Lang Chánh, Quan Hóa, Mường Lát, Quan Sơn, Bá Thước, Cẩm Thủy, Ngọc Lặc, Thạch Thành, ngập úng ở vùng trũng trên địa bàn tỉnh Thanh Hóa.	



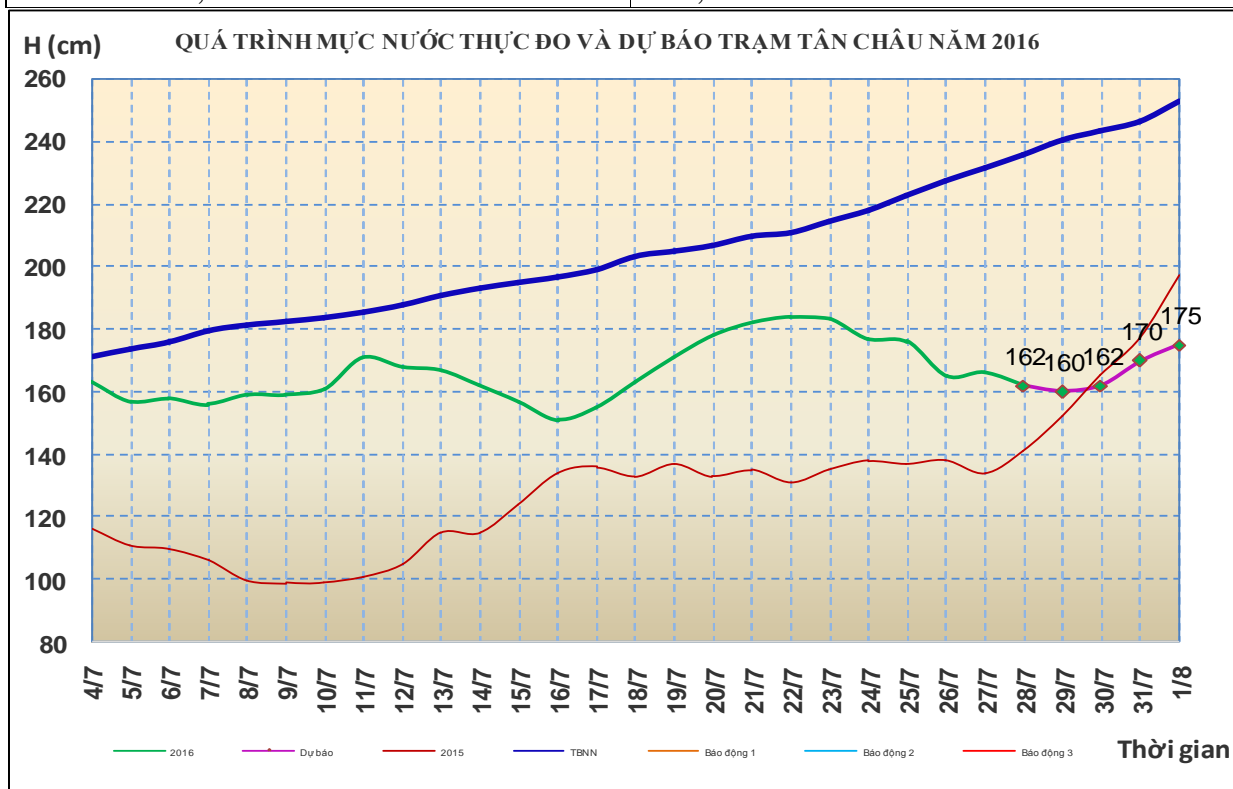


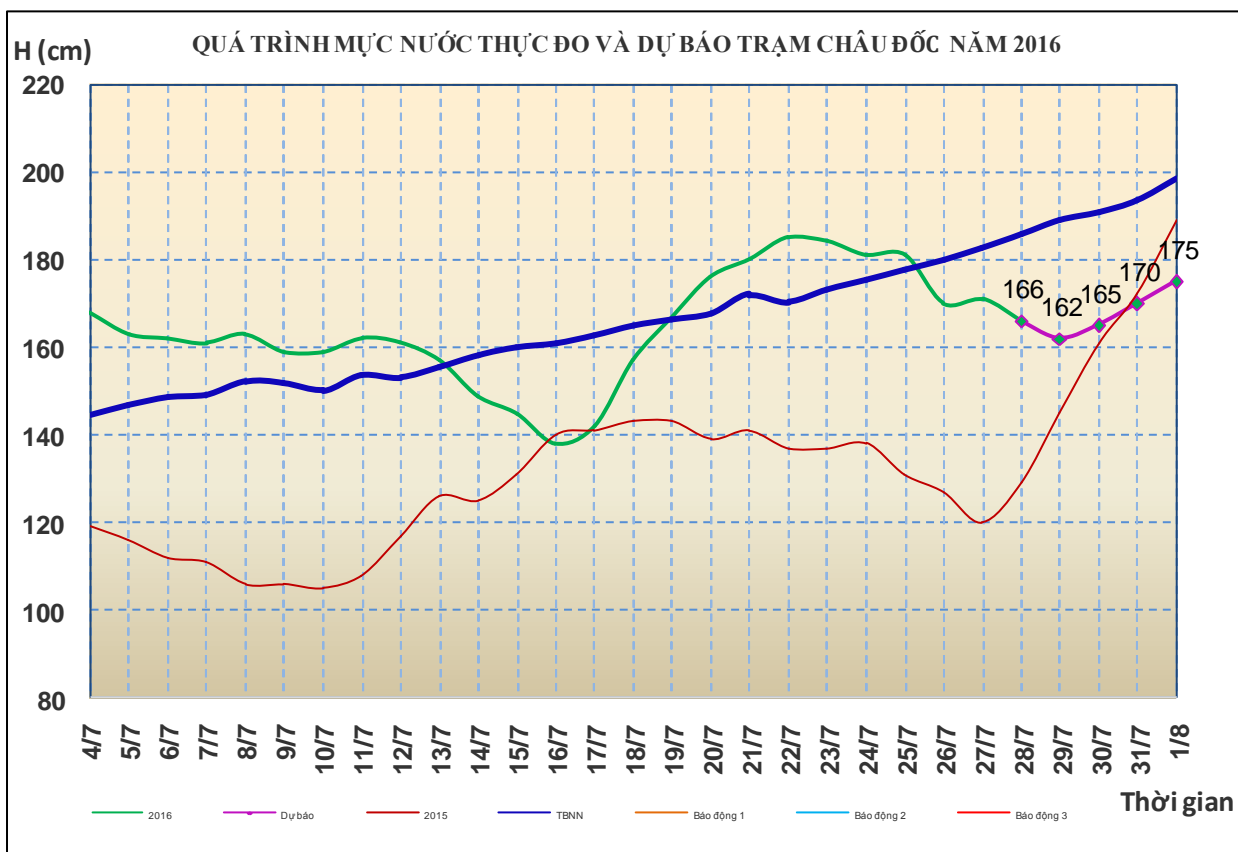
2. Khu vực Bình Thuận và Tây Nguyên

Nhận xét	Dự báo
2.1. Bình Thuận: Mức nước các sông biến đổi chậm	Mức nước các sông biến đổi chậm
2.2. Sông Sê San: Mức nước sông Sê San có dao động nhỏ.	Trong 24 giờ tới, mức nước sông Sê San có dao động nhỏ.
2.3. Sông Srêpôk: Mức nước sông Srêpôk dao động theo điều tiết hồ chứa.	Mức nước sông Srêpôk tiếp tục dao động theo điều tiết hồ chứa.
2.4 Các sông khác: Hôm qua, trên sông Cam Ly tại Thanh Bình đã xuất hiện một trận lũ; mức nước đỉnh lũ: 931,98m (9h ngày 27/7) xấp xỉ mức BĐ2; hiện tại mức nước tại Thanh Bình đang xuống dưới mức BĐ1. Mức nước các sông khác ở Tây Nguyên biến đổi chậm.	Mức nước các sông khác ở Tây Nguyên có dao động nhỏ

3. Khu vực Nam Bộ

Nhận xét	Dự báo
3.1. Sông Cửu Long: Mức nước đầu nguồn sông Cửu Long biến đổi chậm. Mức nước cao nhất ngày 27/7 trên sông Tiền tại Tân Châu: 1,66m, trên sông Hậu tại Châu Đốc: 1,71m.	Trong 1-2 ngày tới, mức nước đầu nguồn sông Cửu Long xuống chậm sau đó có khả năng lên lại. Đến ngày 01/8, mức nước cao nhất ngày tại Tân Châu lên mức 1,75m; tại Châu Đốc lên mức 1,75m.
3.2. Sông Đồng Nai: Mức nước sông Đồng Nai tại Tà Lài đang xuống, lúc 7h/28/7: 111,12m.	Trong 24 giờ tới, mức nước sông Đồng Nai tại Tà Lài biến đổi chậm và ở mức 111,05 m.





4. Bảng mực nước thực đo và dự báo

4.1. Khu vực Trung Bộ và Tây Nguyên

Đơn vị: cm

Sông	Trạm	Mực nước thực đo			Mực nước dự báo				
		19h-27/07	7h-28/07		19h-28/07		7h-29/07		19h-29/07
Mã	Lý Nhân	261	270	↑	350	↑	400	↑	
Mã	Giàng	77	96	↑	75	↓	100	↑	
Cả	Nam Đàn	41	46	↑	50	↑	40	↓	75 ↑
La	Linh Cảm	41	45	↑	50	↑	10	↓	
Gianh	Mai Hóa	15	35	↑					
Hương	Kim Long	38	45	↑					
Vu Gia	Ái Nghĩa	313	357	↑					
Thu Bồn	Câu Lâu	-4	25	↓					
Trà Khúc	Trà Khúc	76	62	↓					
Ba	Phú Lâm	-32	0	↓					
Cái Nha Trang	Đồng Trăng	349	353	↑					
DakBla	KonTum	51522	51529	↑	51525	↓	51535	↑	
Srêpôk	Bản Đôn	16892	16768	↓	16900	↑	16765	↓	
Đồng Nai	Tà Lài	11120	11112	↓	11110	↓	11105	↓	

4.2. Khu vực Nam Bộ

Đơn vị: cm

Sông	Trạm	Mực nước	Mực nước dự báo				
		27/07	28/07	29/07	30/07	31/07	01/08
Sông Tiền	Tân Châu	166 ↑	162 ↓	160 ↓	162 ↑	170 ↑	175 ↑
	Mỹ Thuận	115 ↑	111 ↓	108 ↓	105 ↓	106 ↑	108 ↑
Sông Hậu	Châu Đốc	171 ↑	166 ↓	162 ↓	165 ↑	170 ↑	175 ↑
	Cần Thơ	123 ↑	118 ↓	115 ↓	113 ↓	115 ↑	117 ↑

Tin phát lúc: 11h00'

Duyệt bản tin: Phùng Tiến Dũng

**PHÒNG DỰ BÁO THỦY VĂN TRUNG BỘ,
TÂY NGUYÊN VÀ NAM BỘ**
Dự báo viên: Huệ, Ngân, Nhung, Vân