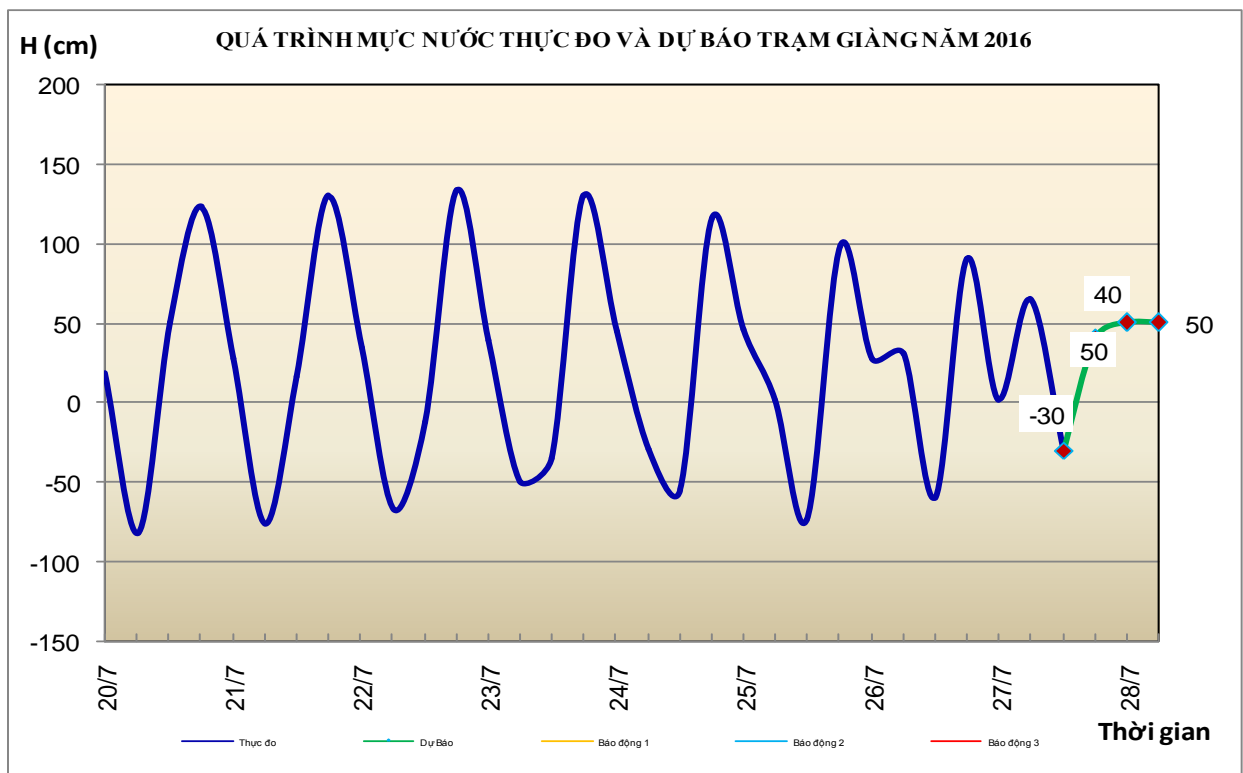


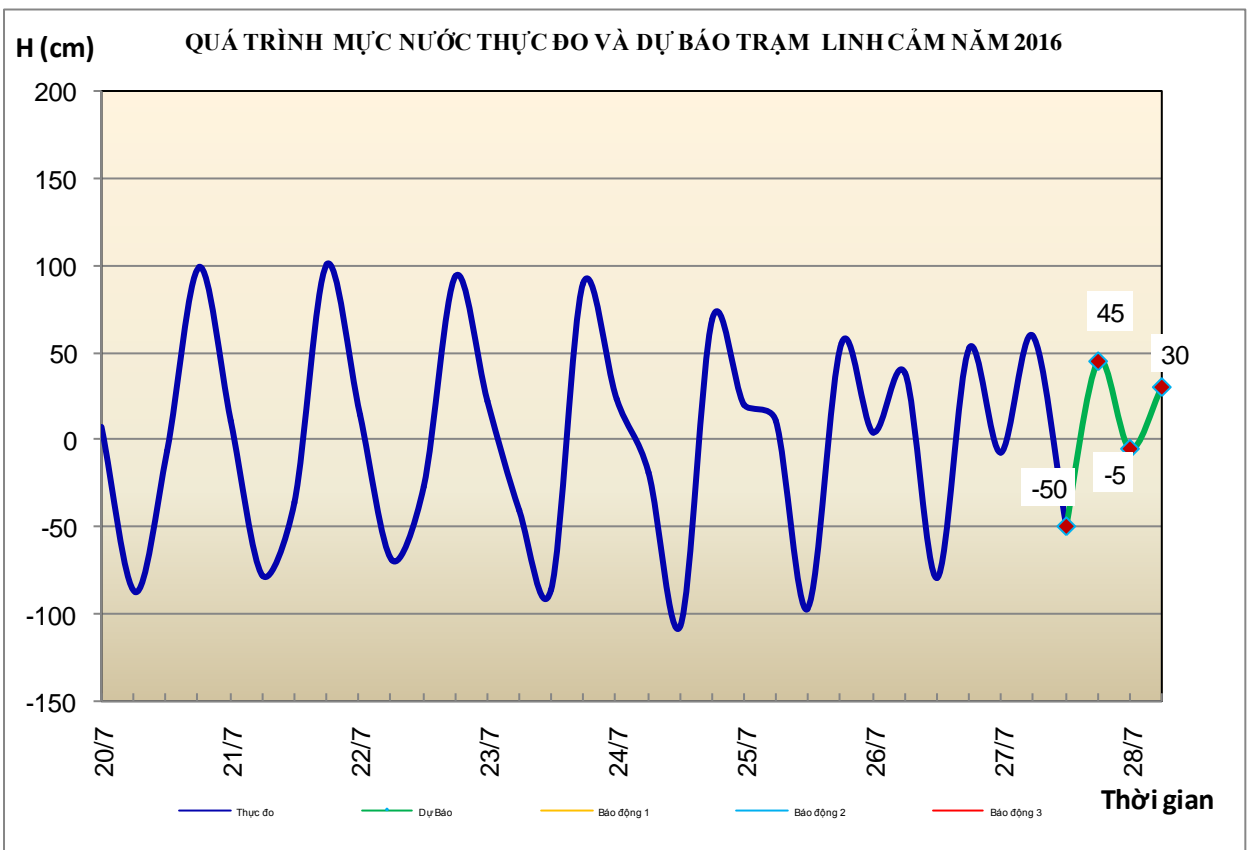
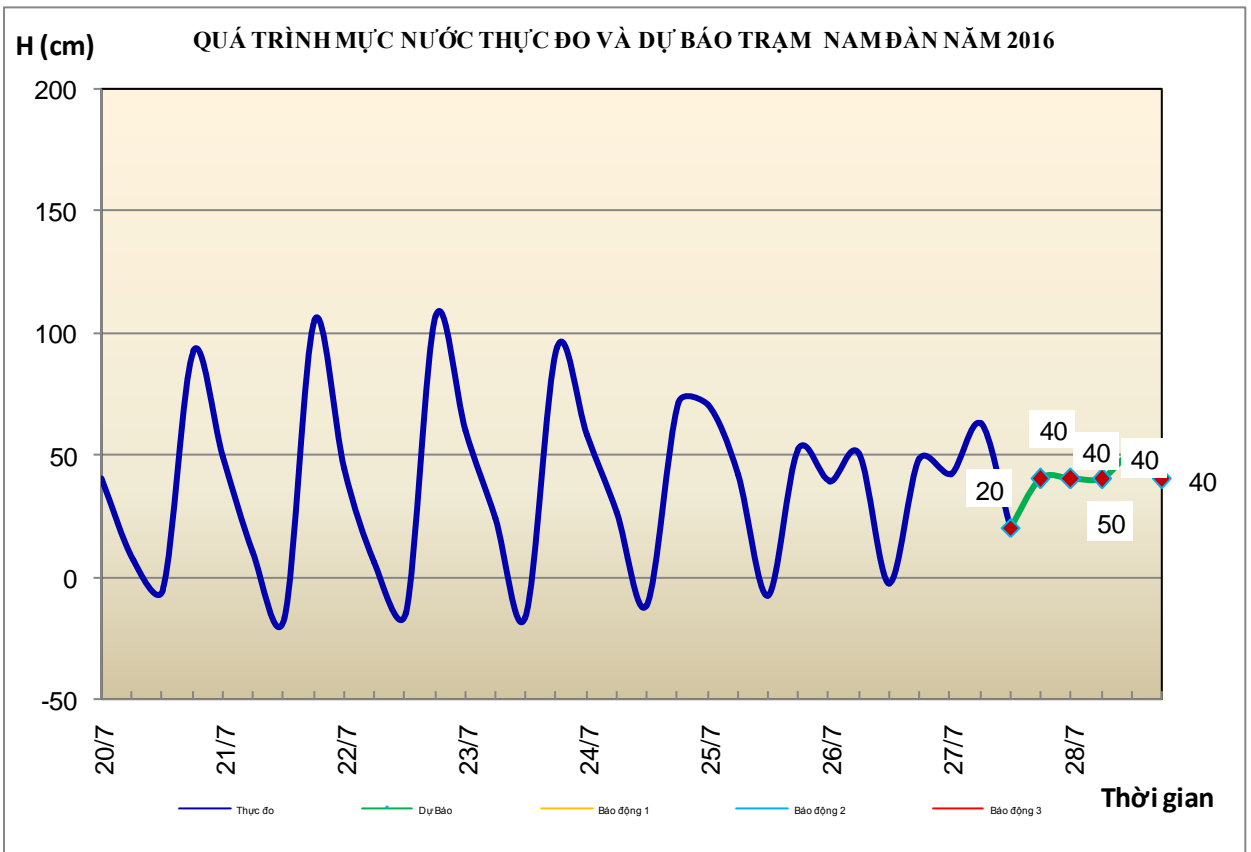
Hà Nội, ngày 27 tháng 7 năm 2016

BẢN TIN DỰ BÁO THỦY VĂN HẠN NGẮN CÁC SÔNG TRUNG BỘ, TÂY NGUYÊN VÀ NAM BỘ

1. Khu vực Bắc Trung Bộ

Nhận xét	Dự báo
1.1. Sông Bưởi: Mức nước biến đổi chậm.	Từ tối nay, mực nước trên sông Bưởi sẽ lên.
1.2. Sông Mã: Mức nước biến đổi chậm.	Từ tối nay, mực nước trên sông Mã sẽ lên
1.3. Sông Chu: Mức nước thượng lưu biến đổi chậm, hạ lưu chịu ảnh hưởng điều tiết của công trình thủy điện	Từ tối nay, mực nước trên sông Chu sẽ lên.
1.4. Sông Cả: Mức nước thượng lưu biến đổi chậm, hạ lưu chịu ảnh hưởng điều tiết của công trình thủy điện	Mức nước thượng lưu sẽ lên, hạ lưu có dao động.
1.5. Sông La: Mức nước thượng lưu biến đổi chậm, hạ lưu dao động theo triều	Mức nước thượng lưu có dao động, mực nước hạ lưu dao động theo triều.
<p>Cảnh báo: Trong 12-24h tới, trên các sông ở Thanh Hóa, bắc Nghệ An có khả năng xuất hiện 1 đợt lũ, biên độ lũ lên ở trung thượng lưu các sông từ 2-5m, hạ lưu từ 1-3m, các sông ở bắc Nghệ An còn ở mức thấp.</p> <p>Đề phòng khả năng xuất hiện lũ quét, sạt lở đất ở vùng núi, ngập úng vùng trũng của tỉnh Thanh Hóa, bắc Nghệ An</p>	



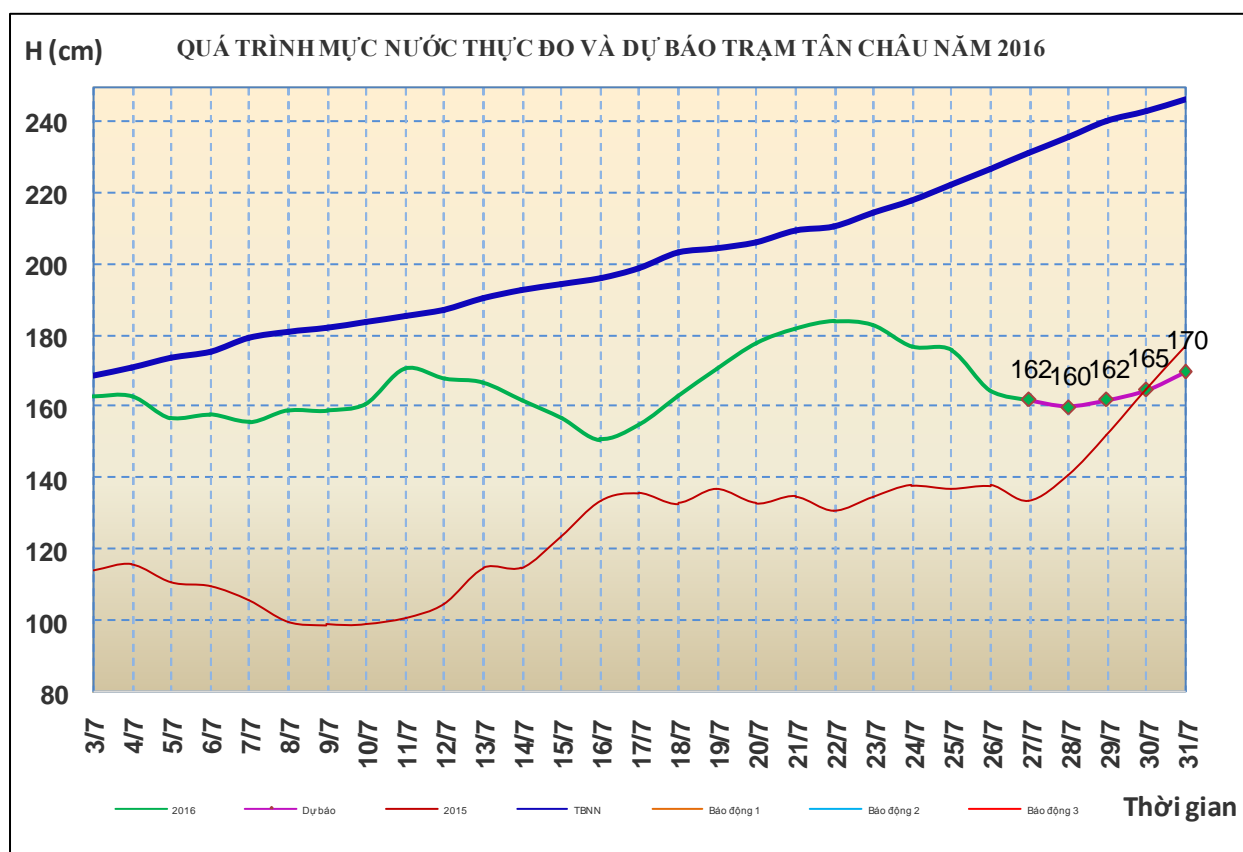


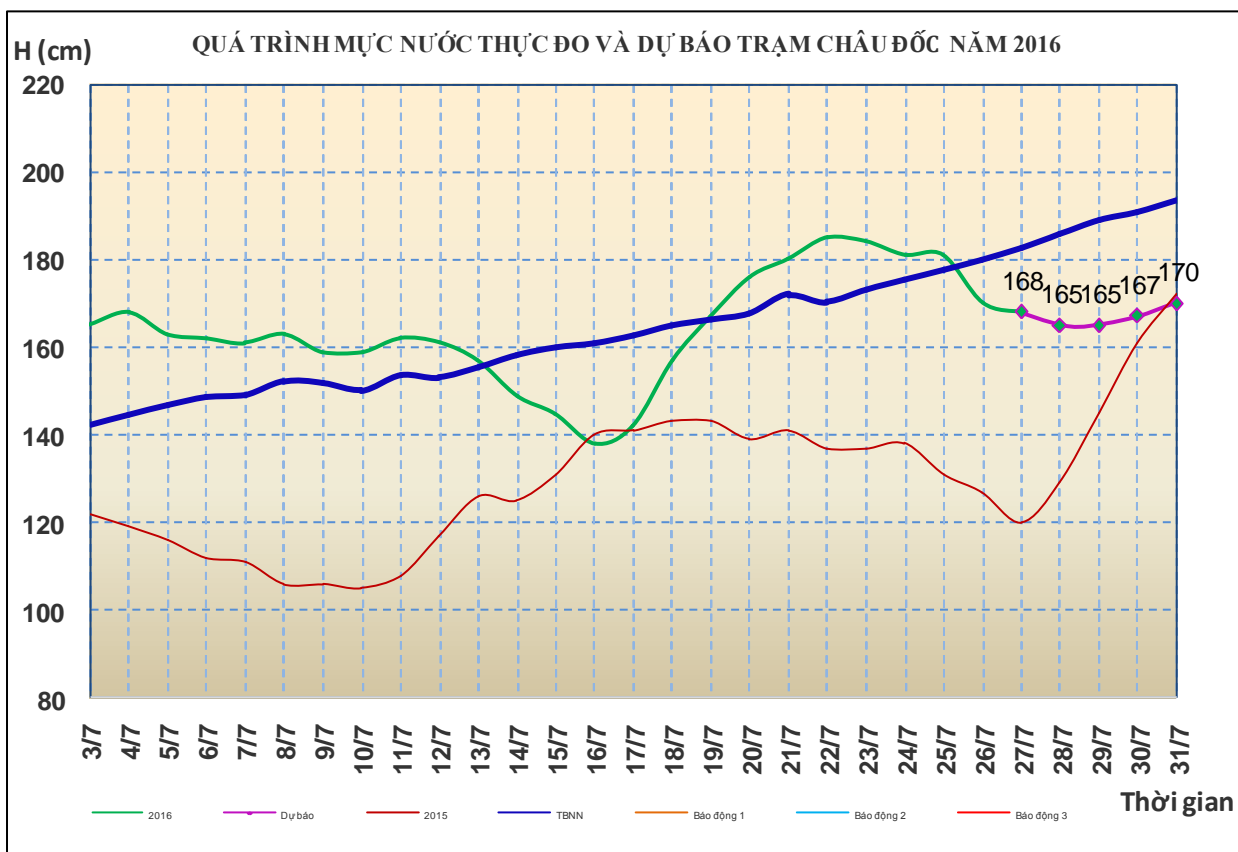
2. Khu vực Bình Thuận và Tây Nguyên

Nhận xét	Dự báo
2.1. Bình Thuận: Mức nước các sông biến đổi chậm	Mức nước các sông có dao động nhỏ
2.2. Sông Sê San: Mức nước sông Sê San có dao động nhỏ.	Trong 24 giờ tới, mức nước sông Sê San có dao động nhỏ.
2.3. Sông Srêpôk: Mức nước sông Srêpôk dao động theo điều tiết hồ chứa.	Mức nước sông Srêpôk tiếp tục dao động theo điều tiết hồ chứa.
2.4 Các sông khác: Mức nước sông Cam Ly tại Thanh Bình đang lên; các sông khác ở Tây Nguyên biến đổi chậm. Mức nước lúc 7h ngày 27/7 tại Thanh Bình: 831,80m (dưới BĐ2: 0,2m).	Trưa nay, mức nước sông Cam Ly tại Thanh Bình có khả năng đạt đỉnh ở mức BĐ2; sau đó xuống; các sông khác ở Tây Nguyên có dao động nhỏ

3. Khu vực Nam Bộ

Nhận xét	Dự báo
3.1. Sông Cửu Long: Mức nước đầu nguồn sông Cửu Long đang xuống. Mức nước cao nhất ngày 26/7 trên sông Tiền tại Tân Châu: 1,65m, trên sông Hậu tại Châu Đốc: 1,70m.	Trong 2-3 ngày tới, mức nước đầu nguồn sông Cửu Long tiếp tục xuống sau đó biến đổi chậm. Đến ngày 31/7, mức nước cao nhất ngày tại Tân Châu ở mức 1,70m; tại Châu Đốc ở mức 1,70m.
3.2. Sông Đồng Nai: Mức nước sông Đồng Nai tại Tà Lài đang lên, lúc 7h/27/7: 111,37m.	Trong 24 giờ tới, mức nước sông Đồng Nai tại Tà Lài có dao động và ở mức 111,5 m.





4. Bảng mực nước thực đo và dự báo

4.1. Khu vực Trung Bộ và Tây Nguyên

Đơn vị: cm

Sông	Trạm	Mực nước thực đo		Mực nước dự báo		
		19h-26/07	7h-27/07	19h-27/07	7h-28/07	19h-28/07
Mã	Lý Nhân	273	289 ↑	300 ↑	380 ↑	
Mã	Giàng	90	65 ↓	40 ↓	50 ↑	
Cả	Nam Đàn	48	63 ↑	40 ↓	40 →	40 →
La	Linh Cảm	52	60 ↑	45 ↓	30 ↓	
Gianh	Mai Hóa	23	45 ↑			
Hương	Kim Long	49	45 ↑			
Vu Gia	Ái Nghĩa	290	334 ↑			
Thu Bồn	Câu Lâu	-6	20 ↓			
Trà Khúc	Trà Khúc	46	53 ↑			
Ba	Phú Lâm	-37	-13 ↑			
Cái Nha Trang	Đông Trăng	346	348 ↑			
DakBla	KonTum	51529	51541 ↑	51530 ↓	51530 →	
Srêpôk	Bản Đôn	16931	16762 ↓	16945 ↑	16765 ↓	
Đồng Nai	Tà Lài	11128	11137 ↑	11140 ↑	11150 ↑	

4.2. Khu vực Nam Bộ

Đơn vị: cm

Sông	Trạm	Mức nước	Mức nước dự báo					
		26/07	27/07	28/07	29/07	30/07	31/07	
Sông Tiền	Tân Châu	165 ↓	162 ↓	160 ↓	162 ↑	165 ↑	170 ↑	
	Mỹ Thuận	113 ↓	115 ↑	112 ↓	108 ↓	105 ↓	105 →	
Sông Hậu	Châu Đốc	170 ↓	168 ↓	165 ↓	165 →	167 ↑	170 ↑	
	Cần Thơ	122 ↓	120 ↓	117 ↓	115 ↓	115 →	117 ↑	

Tin phát lúc: 11h00'

Duyệt bản tin: Phùng Tiến Dũng

**PHÒNG DỰ BÁO THỦY VĂN TRUNG BỘ,
TÂY NGUYÊN VÀ NAM BỘ**
Dự báo viên: Huệ, Ngân, Nhung, Vân