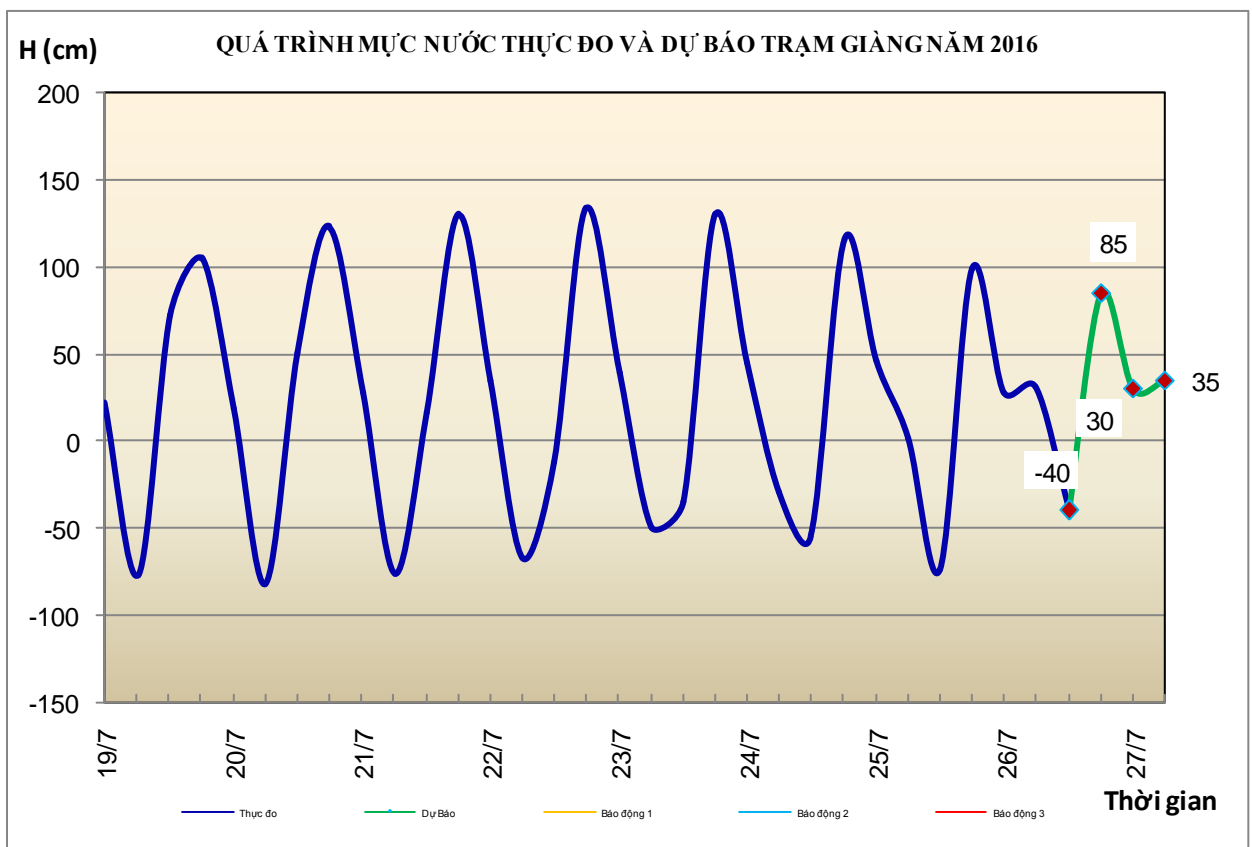


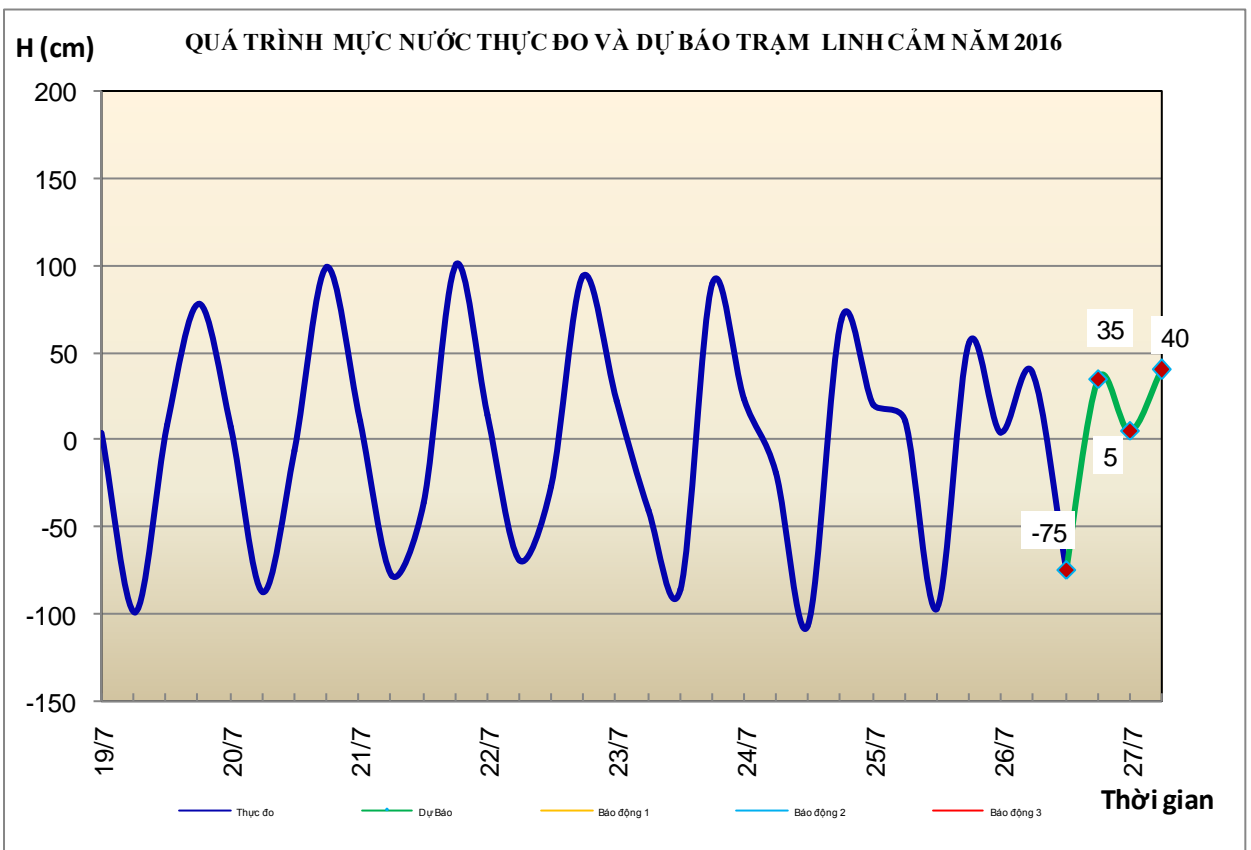
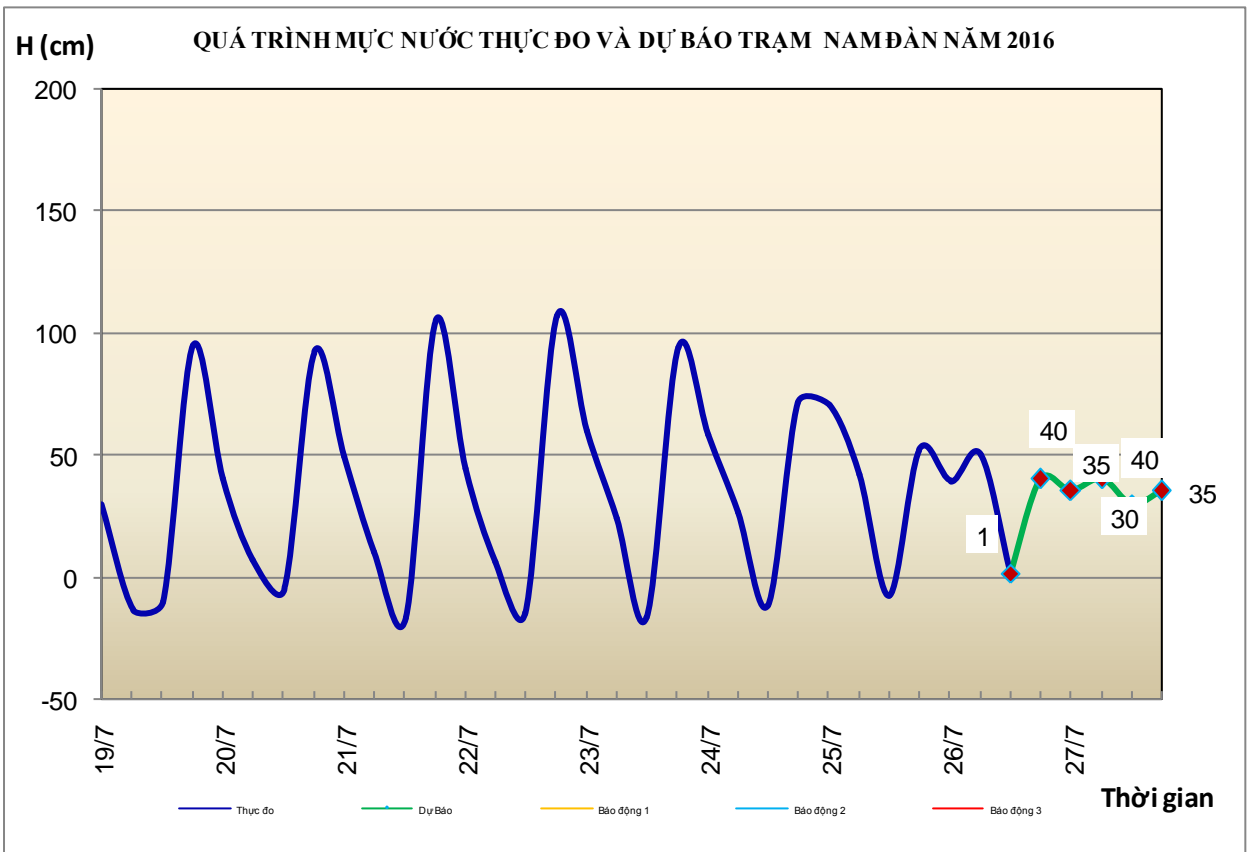
Hà Nội, ngày 26 tháng 7 năm 2016

## BẢN TIN DỰ BÁO THỦY VĂN HẠN NGẮN CÁC SÔNG TRUNG BỘ, TÂY NGUYÊN VÀ NAM BỘ

### 1. Khu vực Bắc Trung Bộ

Nhận xét	Dự báo
<b>1.1. Sông Bưởi:</b> Mức nước biến đổi chậm.	Mức nước biến đổi chậm.
<b>1.2. Sông Mã:</b> Mức nước biến đổi chậm.	Mức nước biến đổi chậm.
<b>1.3. Sông Chu:</b> Mức nước thượng lưu biến đổi chậm, hạ lưu chịu ảnh hưởng điều tiết của công trình thủy điện	Mức nước thượng lưu biến đổi chậm, hạ lưu chịu ảnh hưởng điều tiết của công trình thủy điện
<b>1.4. Sông Cả:</b> Mức nước thượng lưu biến đổi chậm, hạ lưu chịu ảnh hưởng điều tiết của công trình thủy điện	Mức nước thượng lưu biến đổi chậm, hạ lưu chịu ảnh hưởng điều tiết của công trình thủy điện
<b>1.5. Sông La:</b> Mức nước biến đổi chậm, hạ lưu chịu ảnh hưởng của thủy triều	Mức nước biến đổi chậm, hạ lưu chịu ảnh hưởng của thủy triều



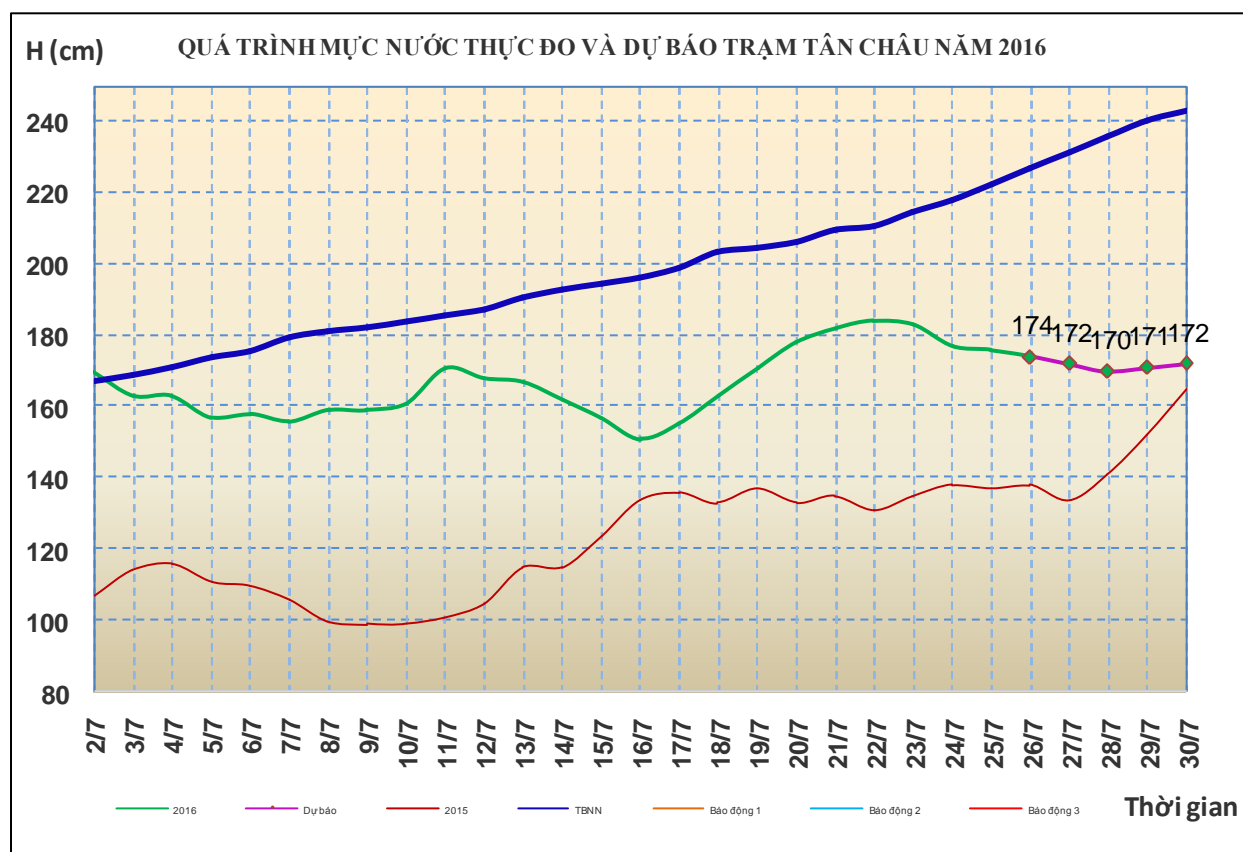


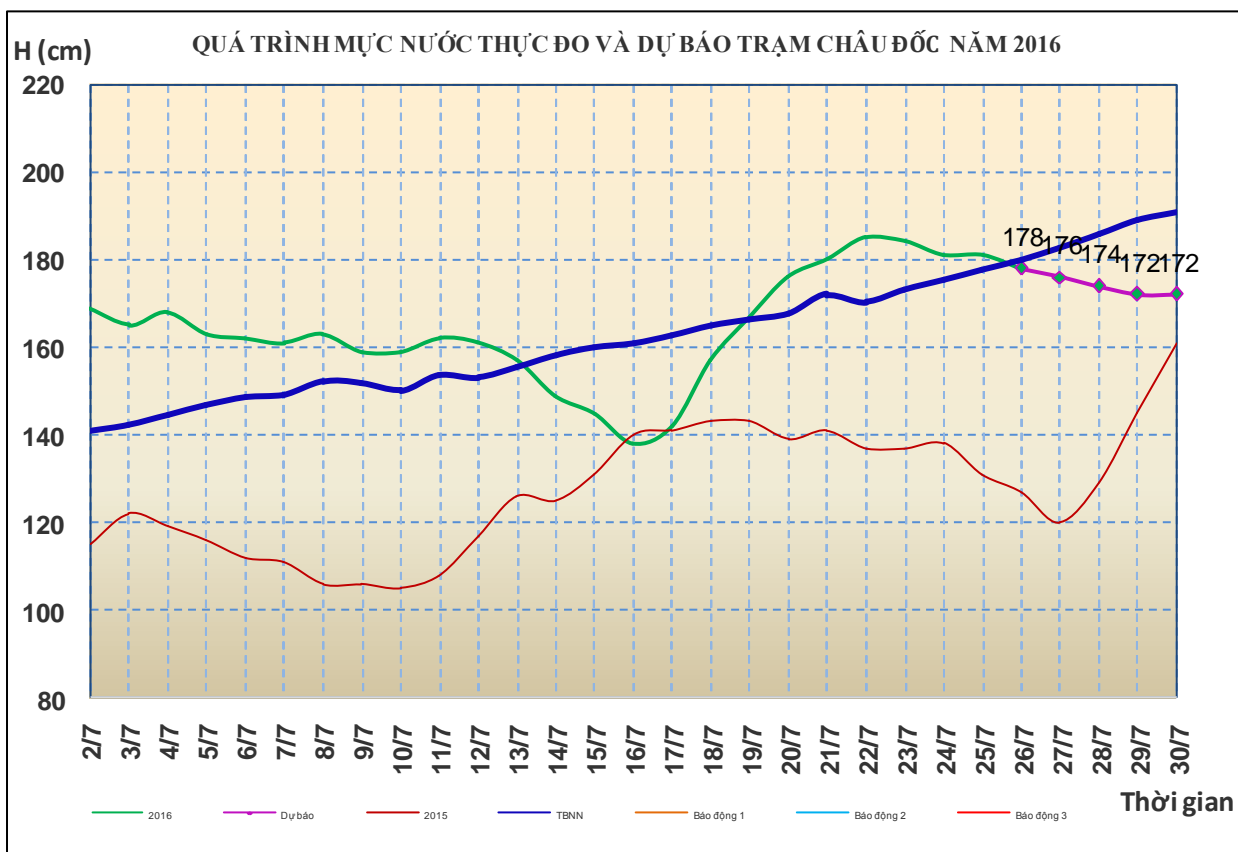
## 2. Khu vực Bình Thuận và Tây Nguyên

Nhận xét	Dự báo
<b>2.1. Bình Thuận:</b> Mức nước các sông biến đổi chậm.	Mức nước các sông biến đổi chậm.
<b>2.2. Sông Sê San:</b> Mức nước sông Sê San biến đổi chậm.	Trong 24 giờ tới, mức nước sông Sê San có dao động nhỏ.
<b>2.3. Sông Srêpôk:</b> Mức nước sông Srêpôk dao động theo điều tiết hồ chứa.	Mức nước sông Srêpôk tiếp tục dao động theo điều tiết hồ chứa.
<b>2.4 Các sông khác:</b> Mức nước các sông khác ở Tây Nguyên biến đổi chậm.	Các sông khác ở khu vực Tây Nguyên có dao động.

## 3. Khu vực Nam Bộ

Nhận xét	Dự báo
<b>3.1. Sông Cửu Long:</b> Mức nước đầu nguồn sông Cửu Long đang xuống. Mức nước cao nhất ngày 25/7 trên sông Tiền tại Tân Châu: 1,76m, trên sông Hậu tại Châu Đốc: 1,81m.	Mức nước đầu nguồn sông Cửu Long tiếp tục xuống theo triều. Đến ngày 30/7, mức nước cao nhất ngày tại Tân Châu ở mức 1,72m; tại Châu Đốc ở mức 1,72m.
<b>3.2. Sông Đồng Nai:</b> Mức nước sông Đồng Nai tại Tà Lài đang lên, lúc 7h/26/7: 110,99m.	Trong 24 giờ tới, mức nước sông Đồng Nai tại Tà Lài có dao động và ở mức 111,5 m.





#### 4. Bảng mực nước thực đo và dự báo

##### 4.1. Khu vực Trung Bộ và Tây Nguyên

Đơn vị: cm

Sông	Trạm	Mực nước thực đo		Mực nước dự báo		
		19h-25/07	7h-26/07	19h-26/07	7h-27/07	19h-27/07
Mã	Lý Nhân	280	293 ↑	275 ↓	285 ↑	
Mã	Giàng	99	31 ↓	85 ↑	35 ↓	
Cả	Nam Đàn	52	50 ↑	40 ↓	40 →	35 ↓
La	Linh Cảm	55	38 ↓	35 ↓	40 ↑	
Gianh	Mai Hóa	29	28 ↓			
Hương	Kim Long	42	47 ↑			
Vu Gia	Ái Nghĩa	269	316 ↑			
Thu Bồn	Câu Lâu	-24	8 ↓			
Trà Khúc	Trà Khúc	48	42 ↓			
Ba	Phú Lâm	-54	-20 ↓			
Cái Nha Trang	Đồng Trăng	350	340 ↓			
DakBla	KonTum	51514	51510 ↓	51515 ↑	51530 ↑	
Srêpôk	Bản Đôn	16956	16772 ↓	16950 ↑	16770 ↓	
Đồng Nai	Tà Lài	11079	11099 ↑	11105 ↑	11115 ↑	

## 4.2. Khu vực Nam Bộ

Đơn vị: cm

Sông	Trạm	Mức nước	Mức nước dự báo					
		25/07	26/07	27/07	28/07	29/07	30/07	
Sông Tiền	Tân Châu	176 ↓	174 ↓	172 ↓	170 ↓	171 ↑	172 ↑	
	Mỹ Thuận	123 ↑	119 ↓	116 ↓	114 ↓	111 ↓	108 ↓	
Sông Hậu	Châu Đốc	181 →	178 ↓	176 ↓	174 ↓	172 ↓	172 →	
	Cần Thơ	133 ↑	129 ↓	125 ↓	122 ↓	118 ↓	115 ↓	

Tin phát lúc: 11h00'

Duyệt bản tin: Phùng Tiến Dũng

**PHÒNG DỰ BÁO THỦY VĂN TRUNG BỘ,  
TÂY NGUYÊN VÀ NAM BỘ**  
Dự báo viên: Huệ, Ngân, Nhung, Vân