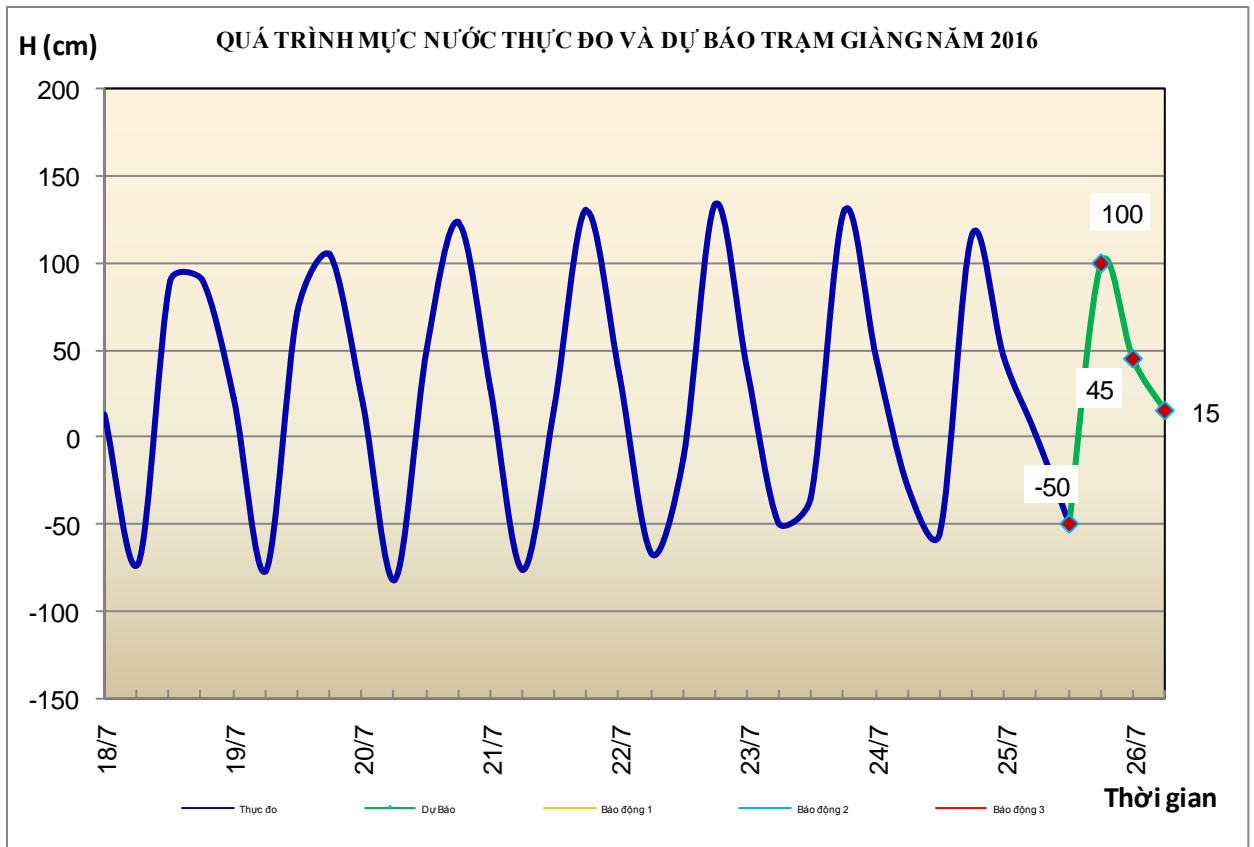


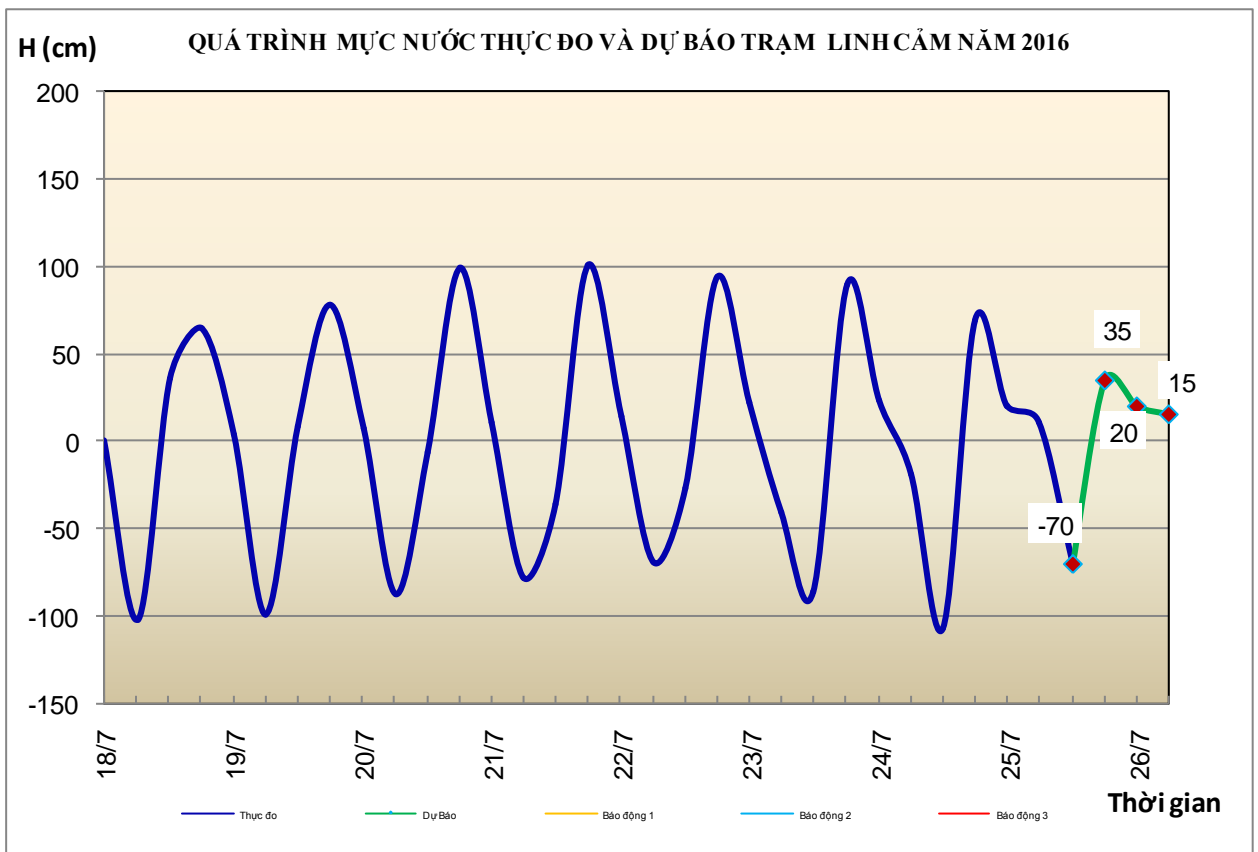
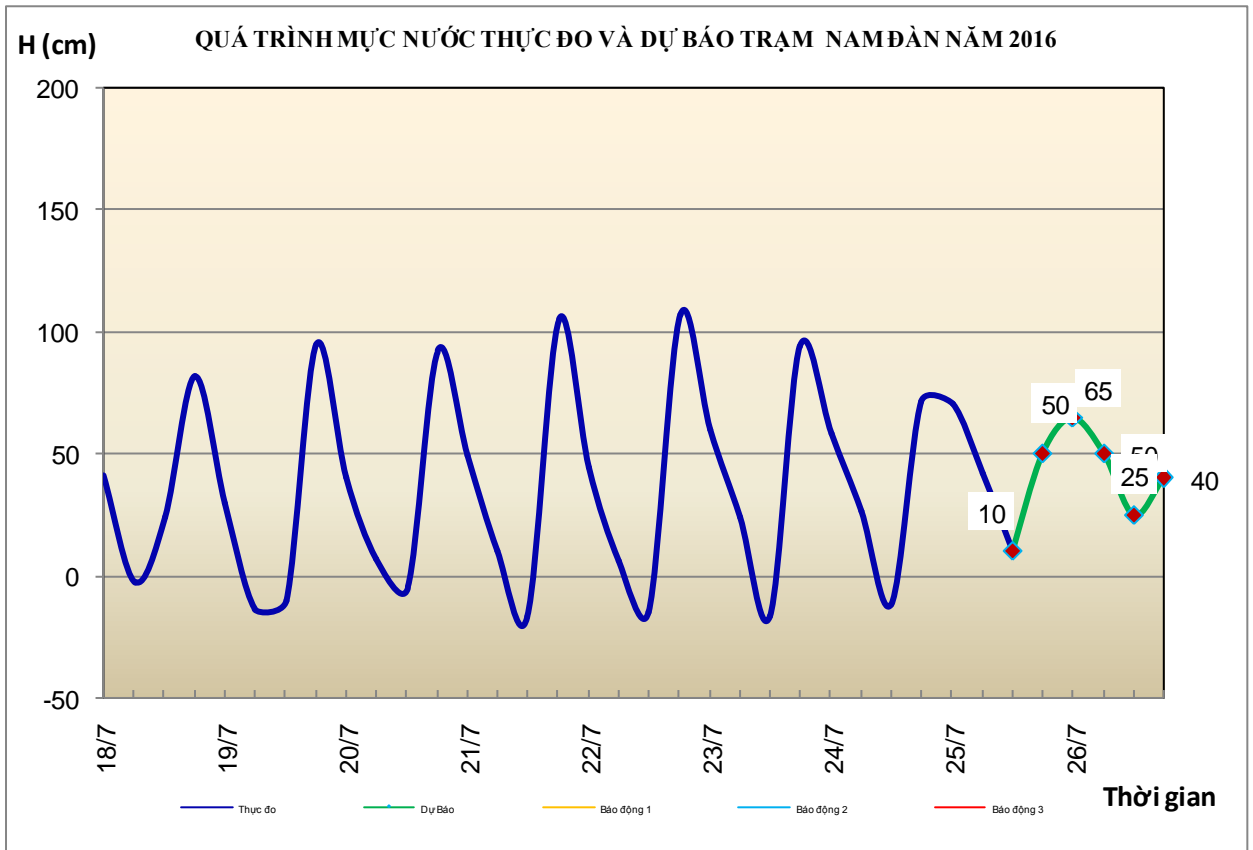
Hà Nội, ngày 25 tháng 7 năm 2016

BẢN TIN DỰ BÁO THỦY VĂN HẠN NGẮN CÁC SÔNG TRUNG BỘ, TÂY NGUYÊN VÀ NAM BỘ

1. Khu vực Bắc Trung Bộ

Nhận xét	Dự báo
1.1. Sông Bưởi: Mực nước lên chậm.	Mực nước biến đổi chậm.
1.2. Sông Mã: Mực nước biến đổi chậm.	Mực nước biến đổi chậm.
1.3. Sông Chu: Mực nước thượng lưu biến đổi chậm, hạ lưu chịu ảnh hưởng điều tiết của công trình thủy điện	Mực nước thượng lưu biến đổi chậm, hạ lưu chịu ảnh hưởng điều tiết của công trình thủy điện
1.4. Sông Cả: Mực nước thượng lưu biến đổi chậm, hạ lưu chịu ảnh hưởng điều tiết của công trình thủy điện	Mực nước thượng lưu biến đổi chậm, hạ lưu chịu ảnh hưởng điều tiết của công trình thủy điện
1.5. Sông La: Mực nước thượng lưu biến đổi chậm, hạ lưu dao động theo triều	Mực nước thượng lưu biến đổi chậm, mực nước hạ lưu dao động theo triều



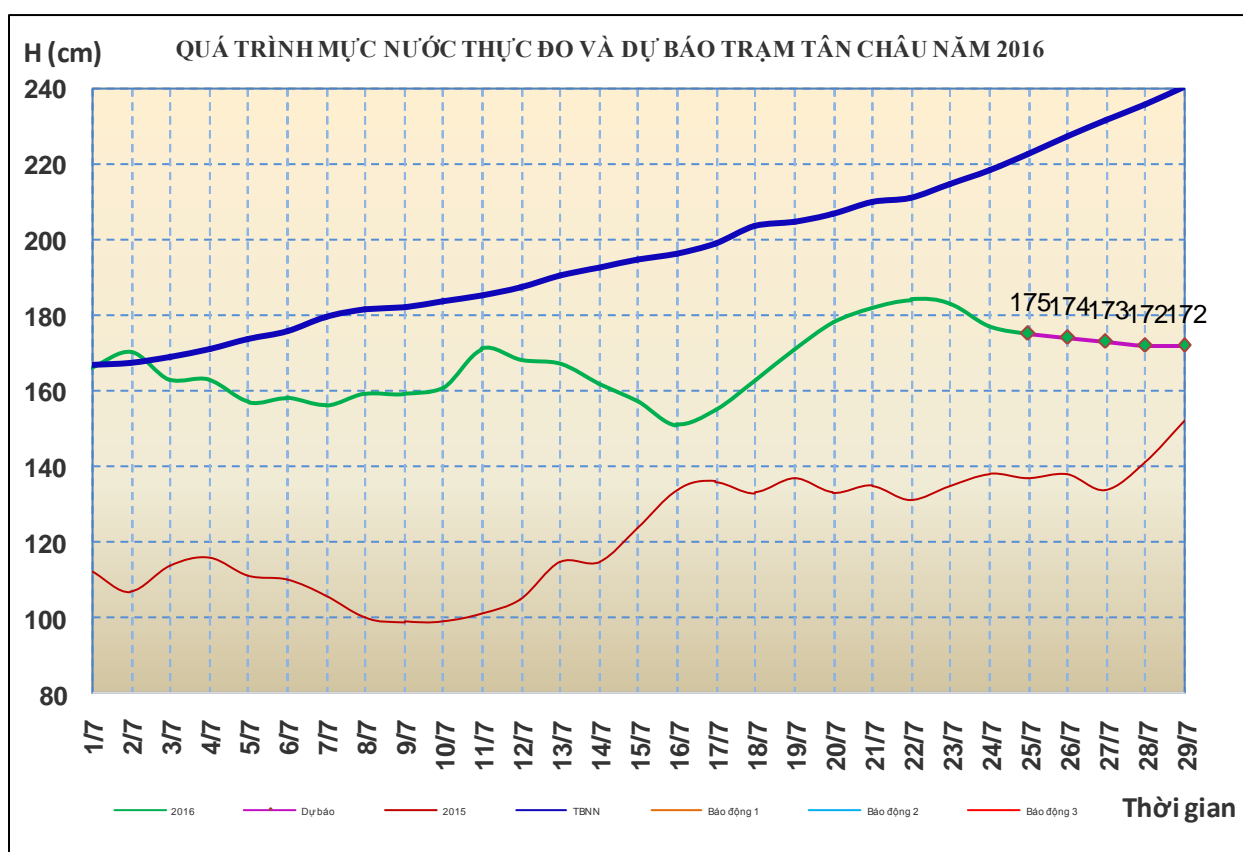


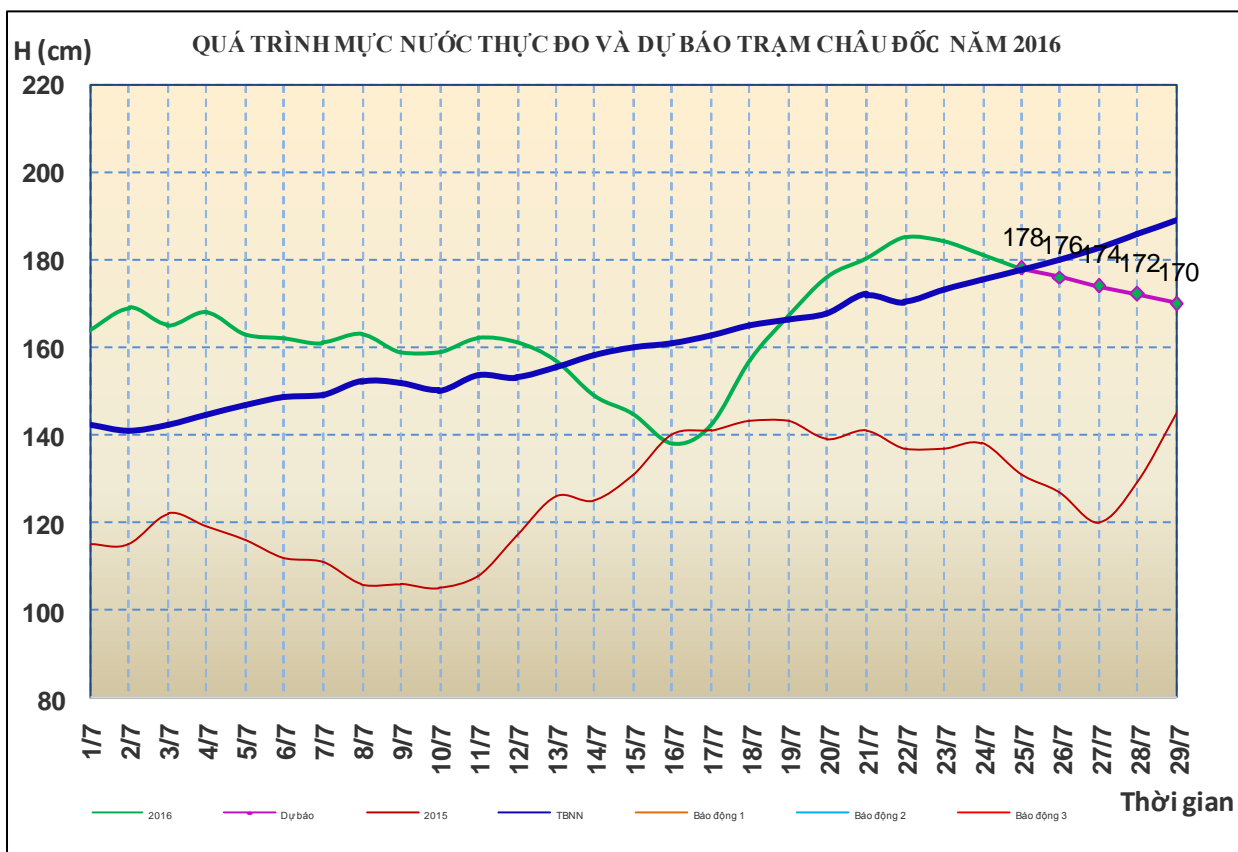
2. Khu vực Bình Thuận và Tây Nguyên

Nhận xét	Dự báo
2.1. Bình Thuận: Mức nước các sông biến đổi chậm.	Mức nước các sông biến đổi chậm.
2.2. Sông Sê San: Mức nước sông Sê San biến đổi chậm.	Trong 24 giờ tới, mức nước sông Sê San biến đổi chậm.
2.3. Sông Srêpôk: Mức nước sông Srêpôk dao động theo điều tiết hồ chứa.	Mức nước sông Srêpôk tiếp tục dao động theo điều tiết hồ chứa.
2.4 Các sông khác: Mức nước các sông Cam Ly tại Thanh Bình đang lên, các sông khác ở Tây Nguyên biến đổi chậm.	Trưa nay, mức nước sông Cam Ly tại Thanh Bình đạt đỉnh ở mức BĐ1 sau đó xuống. Trong 24 giờ tới, các sông khác ở khu vực Tây Nguyên có dao động.

3. Khu vực Nam Bộ

Nhận xét	Dự báo
3.1. Sông Cửu Long: Mức nước đầu nguồn sông Cửu Long đang xuống. Mức nước cao nhất ngày 24/7 trên sông Tiền tại Tân Châu: 1,77m, trên sông Hậu tại Châu Đốc: 1,81m.	Mức nước đầu nguồn sông Cửu Long tiếp tục xuống theo triều. Đến ngày 29/7, mức nước cao nhất ngày tại Tân Châu ở mức 1,72m; tại Châu Đốc ở mức 1,70m.
3.2. Sông Đồng Nai: Mức nước sông Đồng Nai tại Tà Lài biến đổi chậm, lúc 7h/25/7: 110,66m.	Trong 24 giờ tới, mức nước sông Đồng Nai tại Tà Lài ít biến đổi và ở mức 110,65 m.





4. Bảng mực nước thực đo và dự báo

4.1. Khu vực Trung Bộ và Tây Nguyên

Đơn vị: cm

Sông	Trạm	Mực nước thực đo		Mực nước dự báo				
		19h-24/07	7h-25/07	19h-25/07	7h-26/07	19h-26/07		
Mã	Lý Nhân	305	309 ↑	295 ↓	275 ↓			
Mã	Giàng	116	2 ↓	100 ↑	15 ↓			
Cả	Nam Đàn	71	42 ↓	50 ↑	50 →	40 ↓		
La	Linh Cảm	69	11 ↓	35 ↑	15 ↓			
Gianh	Mai Hóa	34	7 ↓					
Hương	Kim Long	47	41 ↓					
Vu Gia	Ái Nghĩa	256	306 ↑					
Thu Bồn	Câu Lâu	-35	-6 ↓					
Trà Khúc	Trà Khúc	50	45 ↓					
Ba	Phú Lâm	-63	-27 →					
Cái Nha Trang	Đồng Trăng	336	352 ↑					
DakBla	KonTum	51515	51516 ↑	51515 ↓	51520 ↑			
Srêpôk	Bản Đôn	16870	16764 ↓	16860 ↑	16770 ↓			
Đồng Nai	Tà Lài	11079	11066 ↓	11065 ↓	11065 →			

4.2. Khu vực Nam Bộ

Đơn vị: cm

Sông	Trạm	Mức nước	Mức nước dự báo				
		24/07	25/07	26/07	27/07	28/07	29/07
Sông Tiền	Tân Châu	177 ↓	175 ↓	174 ↓	173 ↓	172 ↓	172 →
	Mỹ Thuận	122 ↓	120 ↓	118 ↓	115 ↓	111 ↓	107 ↓
Sông Hậu	Châu Đốc	181 ↓	178 ↓	176 ↓	174 ↓	172 ↓	170 ↓
	Cần Thơ	132 ↓	130 ↓	126 ↓	122 ↓	118 ↓	114 ↓

Tin phát lúc: 11h00'

Duyệt bản tin: Phùng Tiến Dũng

**PHÒNG DỰ BÁO THỦY VĂN TRUNG BỘ,
TÂY NGUYÊN VÀ NAM BỘ**

Dự báo viên: Huệ, Ngân, Nhung, Vân