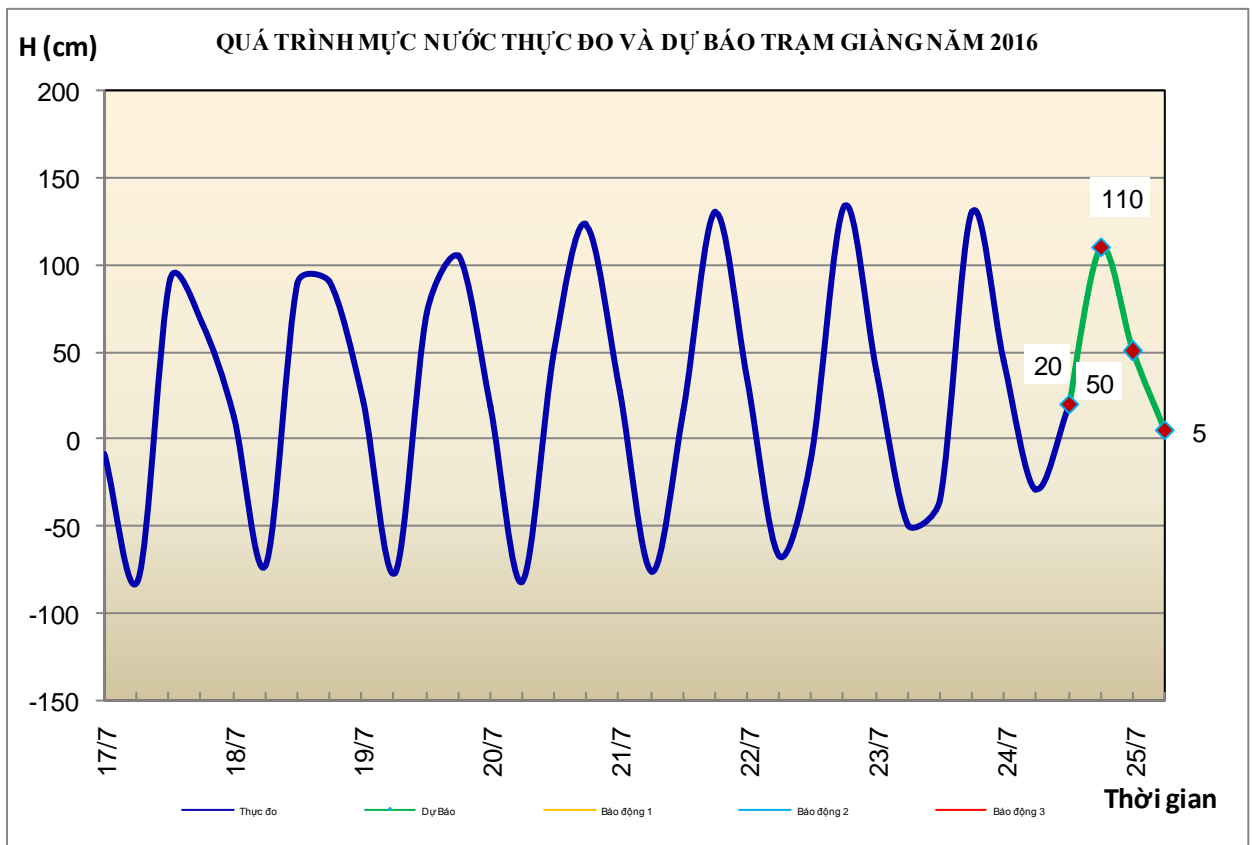


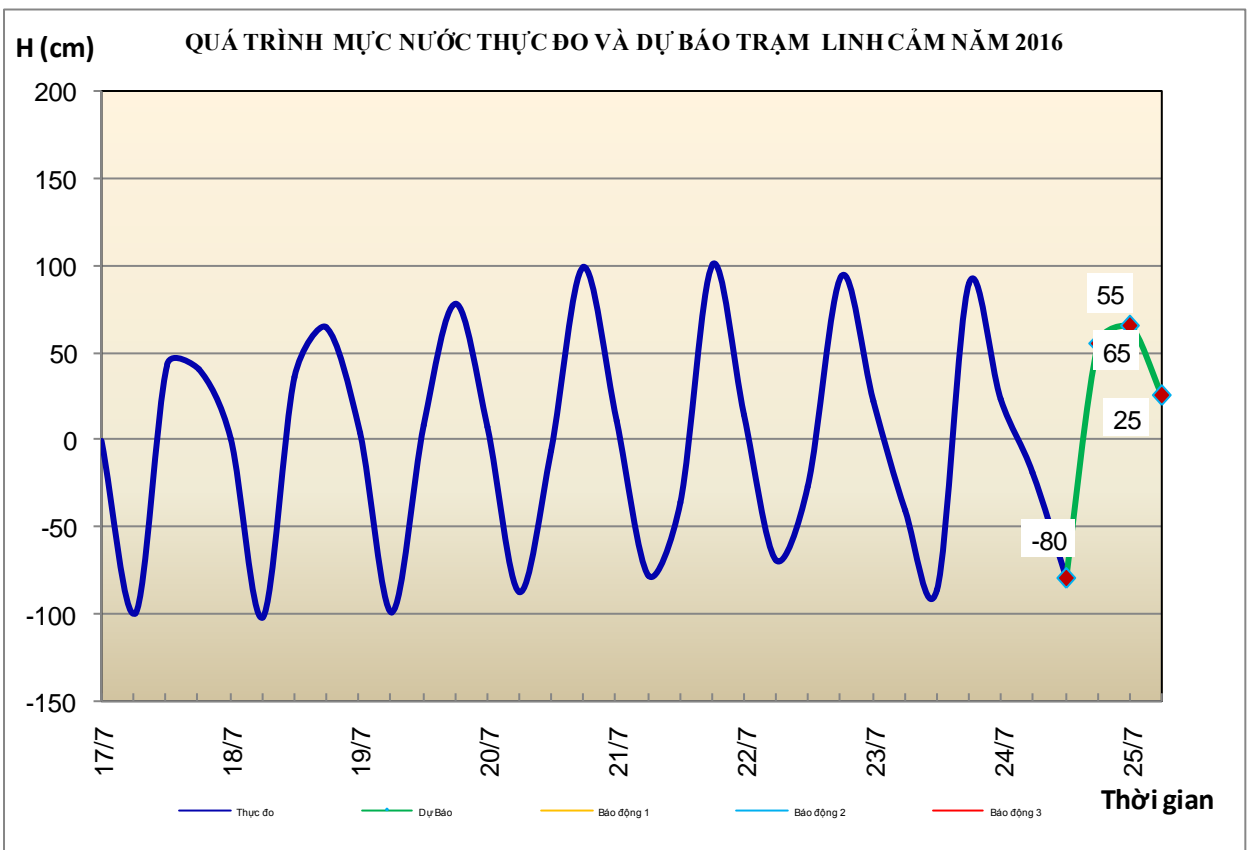
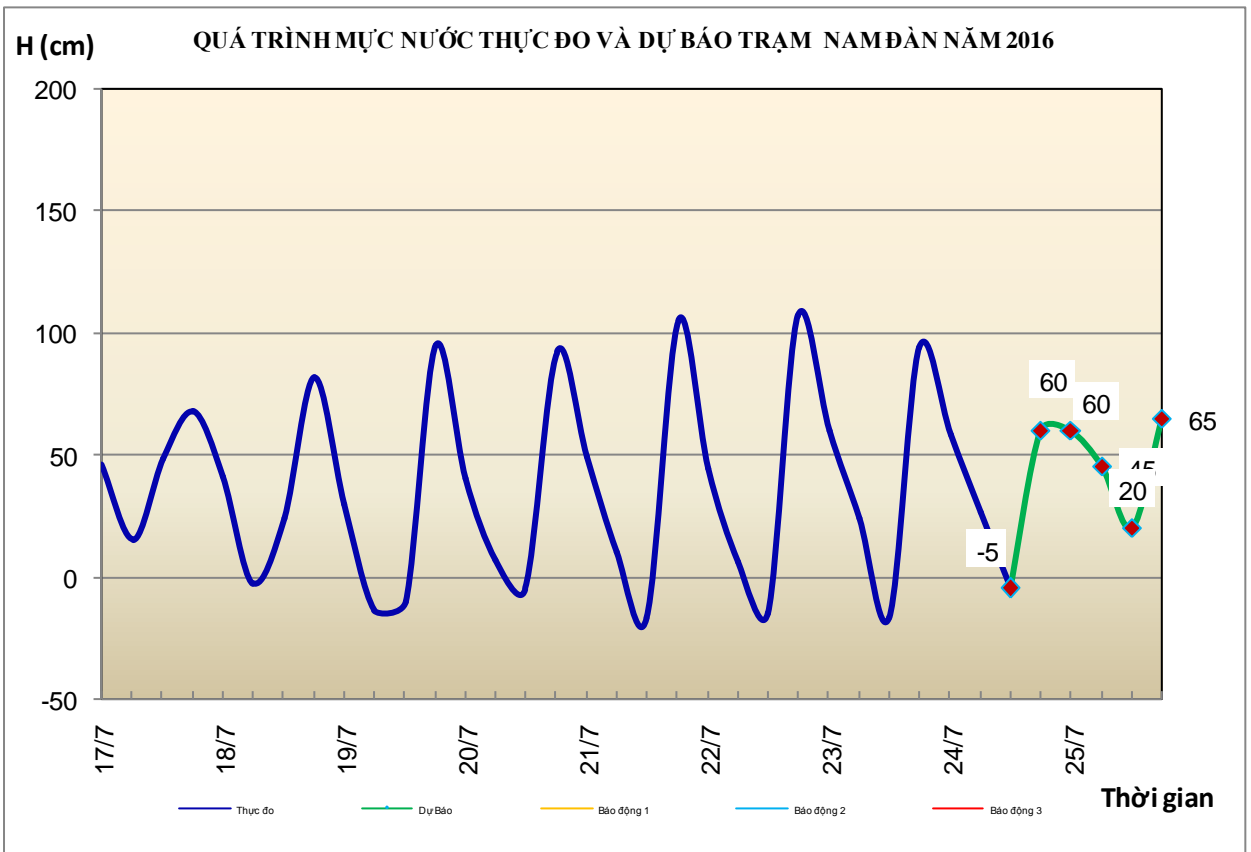
Hà Nội, ngày 24 tháng 7 năm 2016

BẢN TIN DỰ BÁO THỦY VĂN HẠN NGẮN CÁC SÔNG TRUNG BỘ, TÂY NGUYÊN VÀ NAM BỘ

1. Khu vực Bắc Trung Bộ

Nhận xét	Dự báo
1.1. Sông Bưởi: Mức nước có dao động.	Mức nước có dao động
1.2. Sông Mã: Mức nước biến đổi chậm.	Mức nước biến đổi chậm.
1.3. Sông Chu: Mức nước thượng lưu biến đổi chậm, hạ lưu chịu ảnh hưởng điều tiết của công trình thủy điện.	Mức nước thượng lưu biến đổi chậm, hạ lưu chịu ảnh hưởng điều tiết của công trình thủy điện.
1.4. Sông Cả: Mức nước thượng lưu biến đổi chậm, hạ lưu chịu ảnh hưởng điều tiết của công trình thủy điện.	Mức nước thượng lưu biến đổi chậm, hạ lưu chịu ảnh hưởng điều tiết của công trình thủy điện.
1.5. Sông La: Mức nước thượng lưu biến đổi chậm, hạ lưu dao động theo triều.	Mức nước thượng lưu biến đổi chậm, mực nước hạ lưu dao động theo triều.



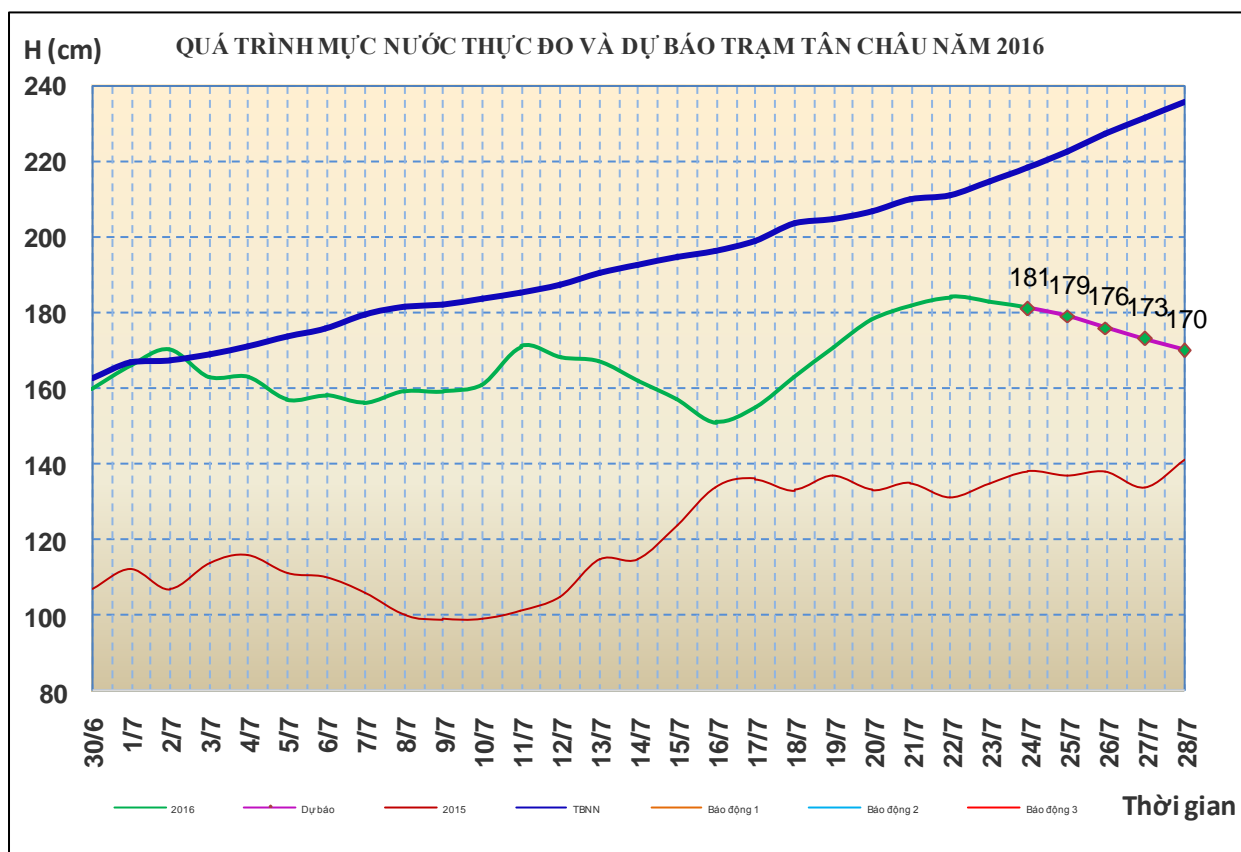


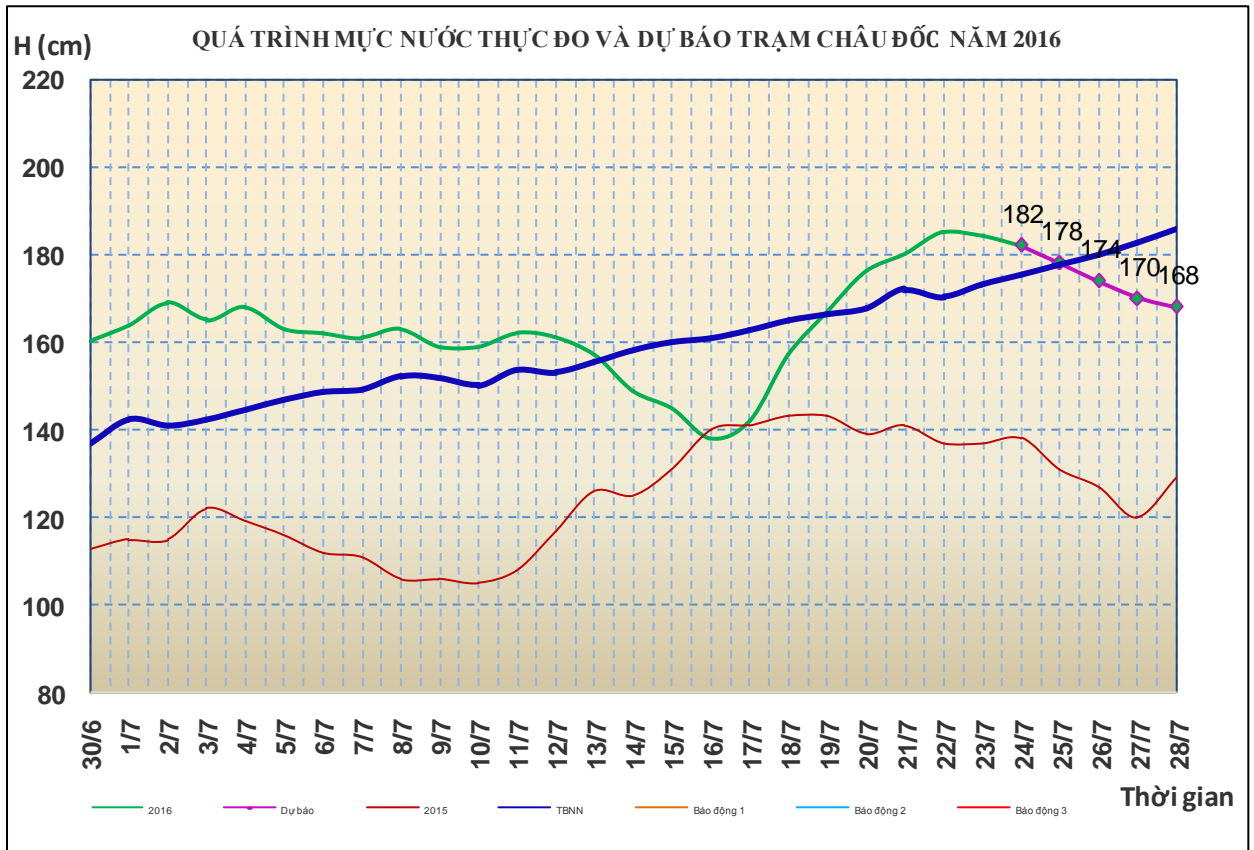
2. Khu vực Bình Thuận và Tây Nguyên

Nhận xét	Dự báo
2.1. Bình Thuận: Mức nước các sông biến đổi chậm.	Mức nước các sông biến đổi chậm.
2.2. Sông Sê San: Mức nước sông Sê San biến đổi chậm.	Trong 24 giờ tới, mức nước sông Sê San biến đổi chậm.
2.3. Sông Srêpôk: Mức nước sông Srêpôk dao động theo điều tiết hồ chứa.	Mức nước sông Srêpôk tiếp tục dao động theo điều tiết hồ chứa.
2.4 Các sông khác: Mức nước các sông khác ở Tây Nguyên biến đổi chậm.	Mức nước các sông khác ở khu vực Tây Nguyên biến đổi chậm.

3. Khu vực Nam Bộ

Nhận xét	Dự báo
3.1. Sông Cửu Long: Mức nước đầu nguồn sông Cửu Long đang xuống. Mức nước cao nhất ngày 23/7 trên sông Tiền tại Tân Châu: 1,83m, trên sông Hậu tại Châu Đốc: 1,84m.	Mức nước đầu nguồn sông Cửu Long xuống theo triều. Đến ngày 28/7, mức nước cao nhất ngày tại Tân Châu ở mức 1,70m; tại Châu Đốc ở mức 1,68m.
3.2. Sông Đồng Nai: Mức nước sông Đồng Nai tại Tà Lài biến đổi chậm, lúc 7h/24/7: 110,80m.	Trong 24 giờ tới, mức nước sông Đồng Nai tại Tà Lài ít biến đổi và ở mức 110,80 m.





4. Bảng mực nước thực đo và dự báo

4.1. Khu vực Trung Bộ và Tây Nguyên

Đơn vị: cm

Sông	Trạm	Mực nước thực đo			Mực nước dự báo			
		19h-23/07	7h-24/07		19h-24/07	7h-25/07	19h-25/07	
Mã	Lý Nhân	299	323	↑	320	↓	305	↓
Mã	Giàng	130	-29	↓	110	↑	5	↓
Cả	Nam Đàn	94	26	↓	60	↑	45	↓
La	Linh Cảm	89	-19	↓	55	↑	25	↓
Gianh	Mai Hóa	40	0	↑				
Hương	Kim Long	45	43	↓				
Vu Gia	Ái Nghĩa	257	292	↑				
Thu Bồn	Câu Lâu	-46	-5	↓				
Trà Khúc	Trà Khúc	43	42	↓				
Ba	Phú Lâm	-67	-23	↑				
Cái Nha Trang	Đồng Trăng	327	330	→				
DakBla	KonTum	51521	51516	↑	51520	↑	51510	↓
Srêpôk	Bản Đôn	16945	16785	↓	16950	↑	16785	↓
Đồng Nai	Tà Lài	11088	11080	↓	11080	→	11080	→

4.2. Khu vực Nam Bộ

Đơn vị: cm

Sông	Trạm	Mức nước	Mức nước dự báo				
		23/07	24/07	25/07	26/07	27/07	28/07
Sông Tiền	Tân Châu	183 ↓	181 ↓	179 ↓	176 ↓	173 ↓	170 ↓
	Mỹ Thuận	123 ↓	121 ↓	118 ↓	115 ↓	112 ↓	109 ↓
Sông Hậu	Châu Đốc	184 ↓	182 ↓	178 ↓	174 ↓	170 ↓	168 ↓
	Cần Thơ	136 ↓	133 ↓	129 ↓	124 ↓	121 ↓	118 ↓

Tin phát lúc: 11h00'

Duyệt bản tin: Phùng Tiến Dũng

**PHÒNG DỰ BÁO THỦY VĂN TRUNG BỘ,
TÂY NGUYÊN VÀ NAM BỘ**

Dự báo viên: Huệ, Ngân, Nhung, Vân