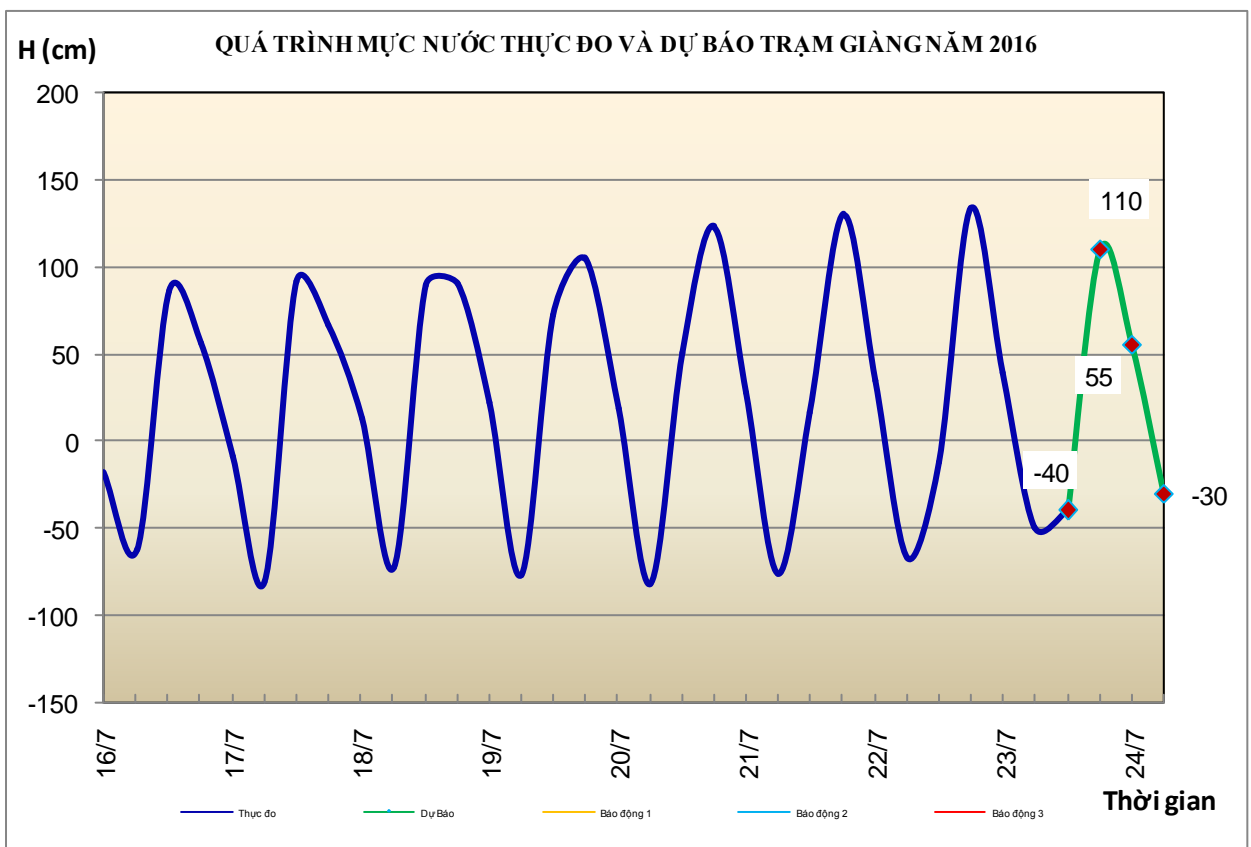


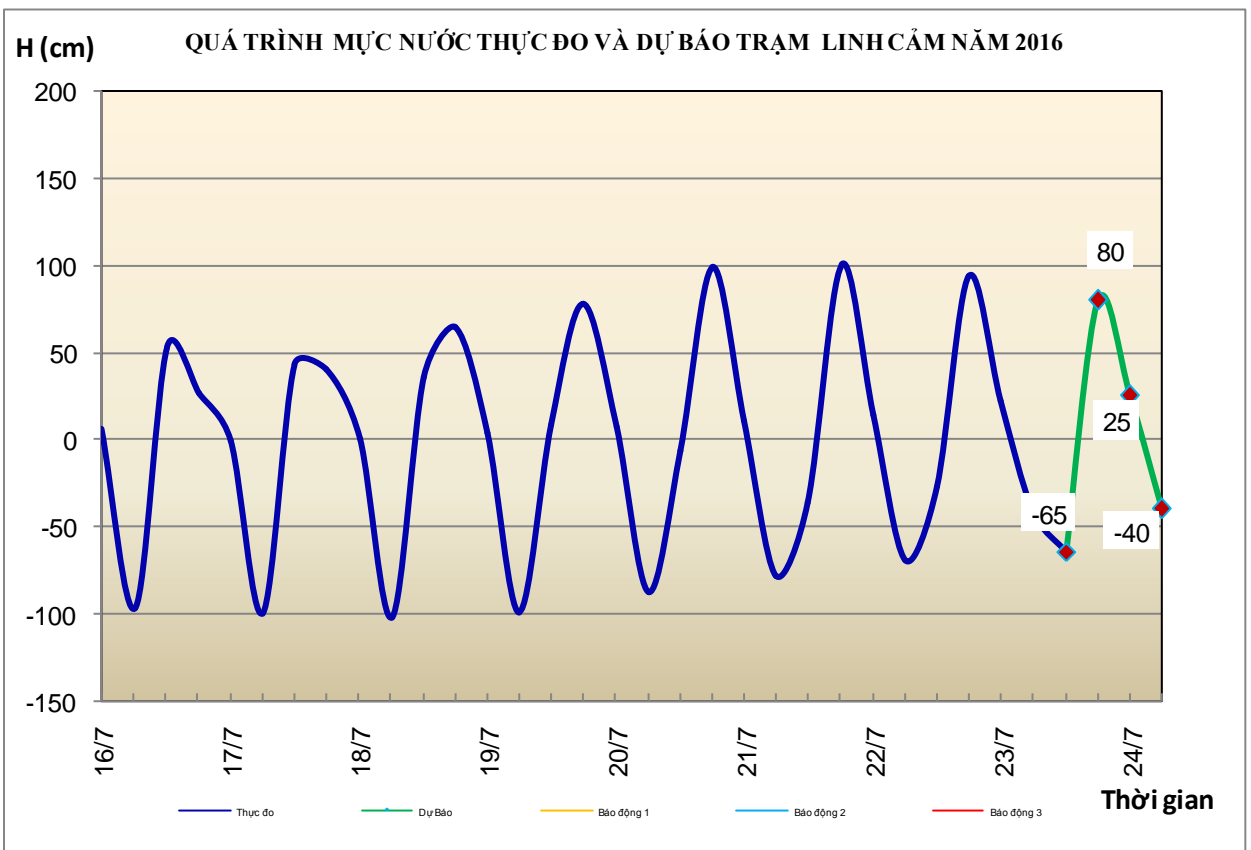
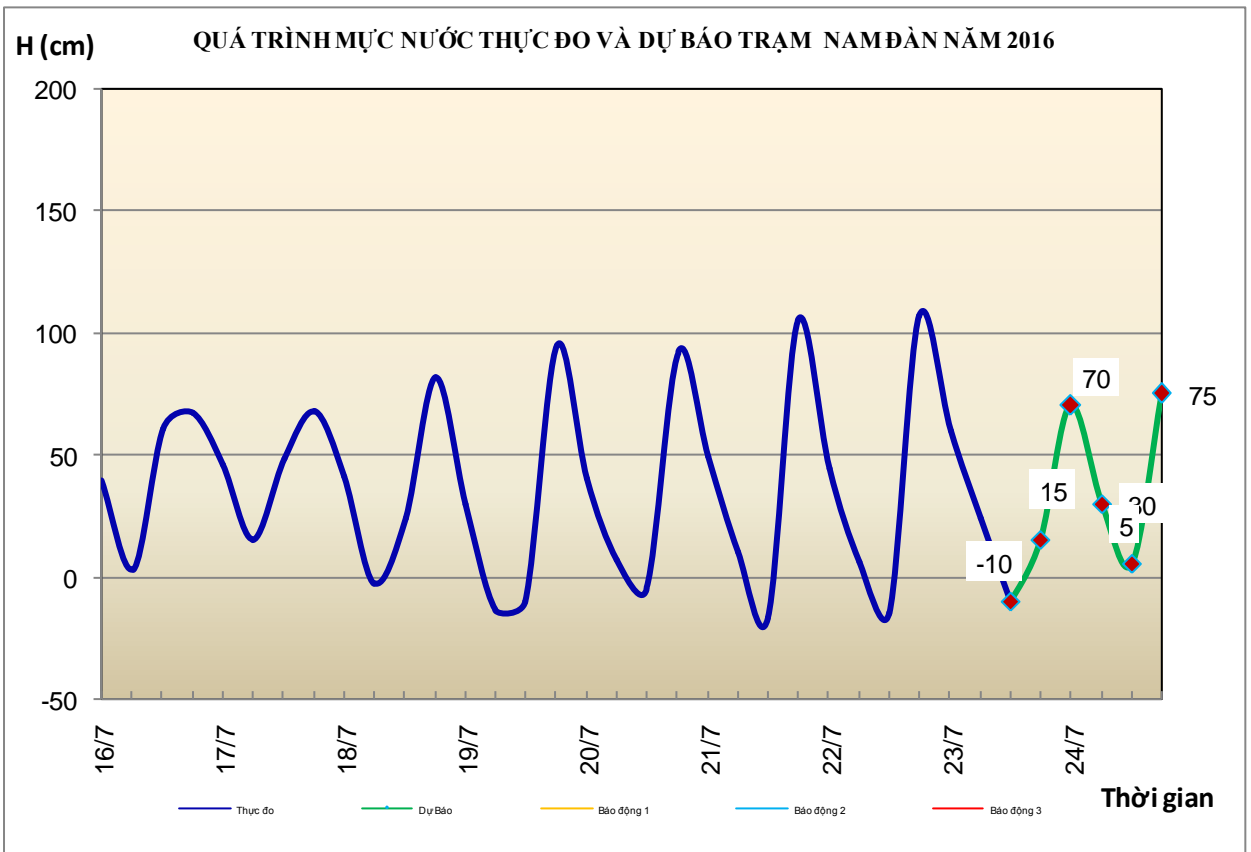
Hà Nội, ngày 23 tháng 7 năm 2016

## BẢN TIN DỰ BÁO THỦY VĂN HẠN NGẮN CÁC SÔNG TRUNG BỘ, TÂY NGUYÊN VÀ NAM BỘ

### 1. Khu vực Bắc Trung Bộ

Nhận xét	Dự báo
<b>1.1. Sông Bưởi:</b> Mức nước biến đổi chậm.	Mức nước biến đổi chậm.
<b>1.2. Sông Mã:</b> Mức nước biến đổi chậm.	Mức nước biến đổi chậm.
<b>1.3. Sông Chu:</b> Mức nước thượng lưu biến đổi chậm, hạ lưu chịu ảnh hưởng điều tiết của công trình thủy điện	Mức nước thượng lưu biến đổi chậm, hạ lưu chịu ảnh hưởng điều tiết của công trình thủy điện
<b>1.4. Sông Cả:</b> Mức nước thượng lưu biến đổi chậm, hạ lưu chịu ảnh hưởng điều tiết của công trình thủy điện	Mức nước thượng lưu biến đổi chậm, hạ lưu chịu ảnh hưởng điều tiết của công trình thủy điện
<b>1.5. Sông La:</b> Mức nước thượng lưu biến đổi chậm, hạ lưu dao động theo triều	Mức nước thượng lưu biến đổi chậm, mực nước hạ lưu dao động theo triều



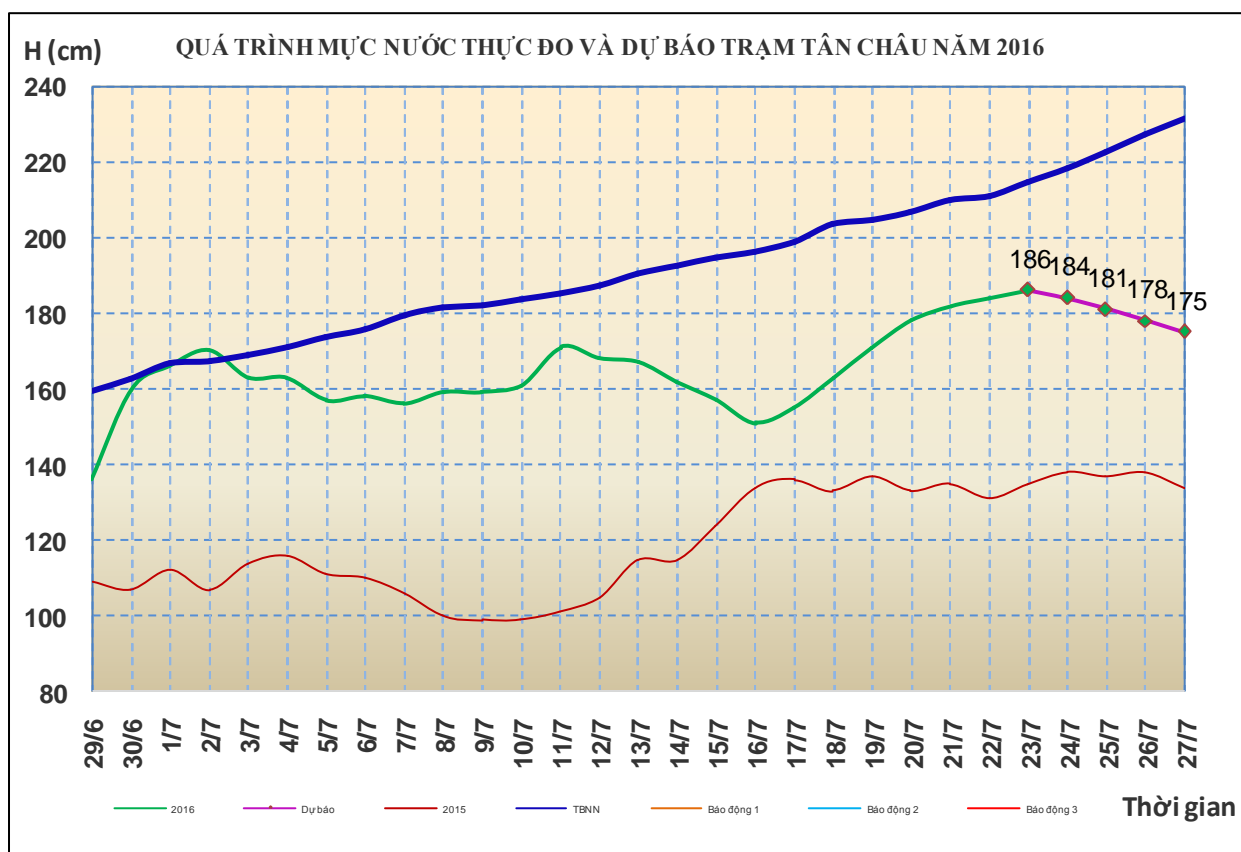


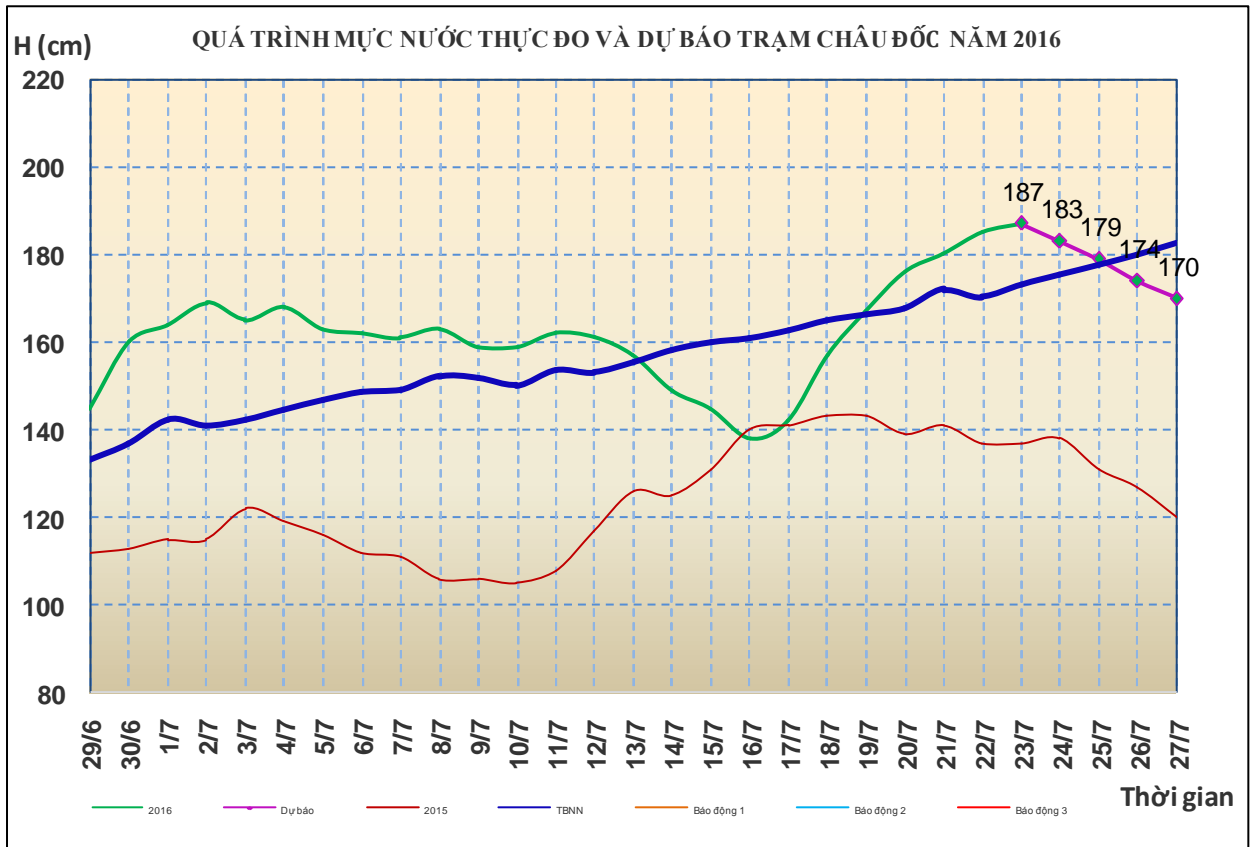
## 2. Khu vực Bình Thuận và Tây Nguyên

Nhận xét	Dự báo
<b>2.1. Bình Thuận:</b> Mức nước các sông biến đổi chậm.	Mức nước các sông biến đổi chậm.
<b>2.2. Sông Sê San:</b> Mức nước sông Sê San biến đổi chậm.	Trong 24 giờ tới, mức nước sông Sê San biến đổi chậm.
<b>2.3. Sông Srêpôk:</b> Mức nước sông Srêpôk dao động theo điều tiết hồ chứa.	Mức nước sông Srêpôk tiếp tục dao động theo điều tiết hồ chứa.
<b>2.4 Các sông khác:</b> Mức nước các sông khác ở Tây Nguyên biến đổi chậm.	Mức nước các sông khác ở khu vực Tây Nguyên có dao động nhỏ

## 3. Khu vực Nam Bộ

Nhận xét	Dự báo
<b>3.1. Sông Cửu Long:</b> Mức nước đầu nguồn sông Cửu Long đang lên. Mức nước cao nhất ngày 22/7 trên sông Tiền tại Tân Châu: 1,84m, trên sông Hậu tại Châu Đốc: 1,85m.	Trong 1-2 ngày tới, mức nước đầu nguồn sông Cửu Long biến đổi chậm sau đó xuống theo triều. Đến ngày 27/7, mức nước cao nhất ngày tại Tân Châu ở mức 1,75m; tại Châu Đốc ở mức 1,70m.
<b>3.2. Sông Đồng Nai:</b> Mức nước sông Đồng Nai tại Tà Lài biến đổi chậm, lúc 7h/23/7: 110,98m.	Trong 24 giờ tới, mức nước sông Đồng Nai tại Tà Lài ít biến đổi và ở mức 110,97 m.





#### 4. Bảng mực nước thực đo và dự báo

##### 4.1. Khu vực Trung Bộ và Tây Nguyên

Đơn vị: cm

Sông	Trạm	Mực nước thực đo			Mực nước dự báo			
		19h-22/07	7h-23/07		19h-23/07	7h-24/07	19h-24/07	
Mã	Lý Nhân	304	317	↑	320	↑	300	↓
Mã	Giàng	134	-50	↓	110	↑	-30	↓
Cả	Nam Đàn	107	24	↓	15	↓	30	↑
La	Linh Cảm	94	-41	↓	80	↑	-40	↓
Gianh	Mai Hóa	32	-25	↓				
Hương	Kim Long	47	47	↑				
Vu Gia	Ái Nghĩa	251	292	↑				
Thu Bồn	Câu Lâu	-50	-2	↓				
Trà Khúc	Trà Khúc	50	46	↓				
Ba	Phú Lâm	-62	-12	↑				
Cái Nha Trang	Đồng Trăng	330	327	↓				
DakBla	KonTum	51502	51504	↑	51505	↑	51510	↑
Srêpôk	Bản Đôn	16976	16787	↓	16960	↑	16785	↓
Đồng Nai	Tà Lài	11094	11098	↑	11094	↓	11097	↑

## 4.2. Khu vực Nam Bộ

Đơn vị: cm

Sông	Trạm	Mức nước	Mức nước dự báo				
		22/07	23/07	24/07	25/07	26/07	27/07
Sông Tiền	Tân Châu	184 ↑	186 ↑	184 ↓	181 ↓	178 ↓	175 ↓
	Mỹ Thuận	124 ↑	126 ↑	123 ↓	120 ↓	115 ↓	110 ↓
Sông Hậu	Châu Đốc	185 ↑	187 ↑	183 ↓	179 ↓	174 ↓	170 ↓
	Cần Thơ	139 ↑	142 ↑	138 ↓	133 ↓	128 ↓	122 ↓

Tin phát lúc: 11h00'

**Duyệt bản tin:** Phùng Tiến Dũng

**PHÒNG DỰ BÁO THỦY VĂN TRUNG BỘ,  
TÂY NGUYÊN VÀ NAM BỘ**

**Dự báo viên:** Huệ, Ngân, Nhung, Vân