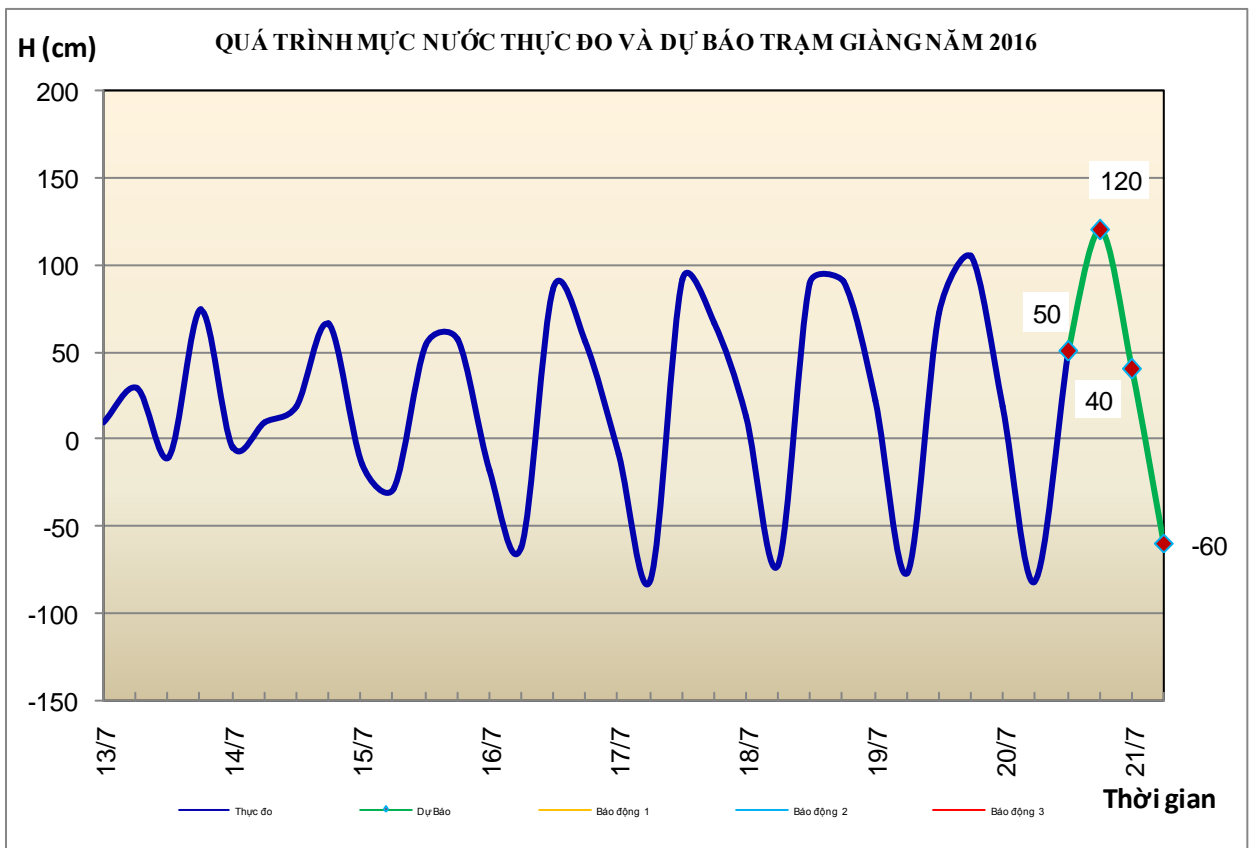


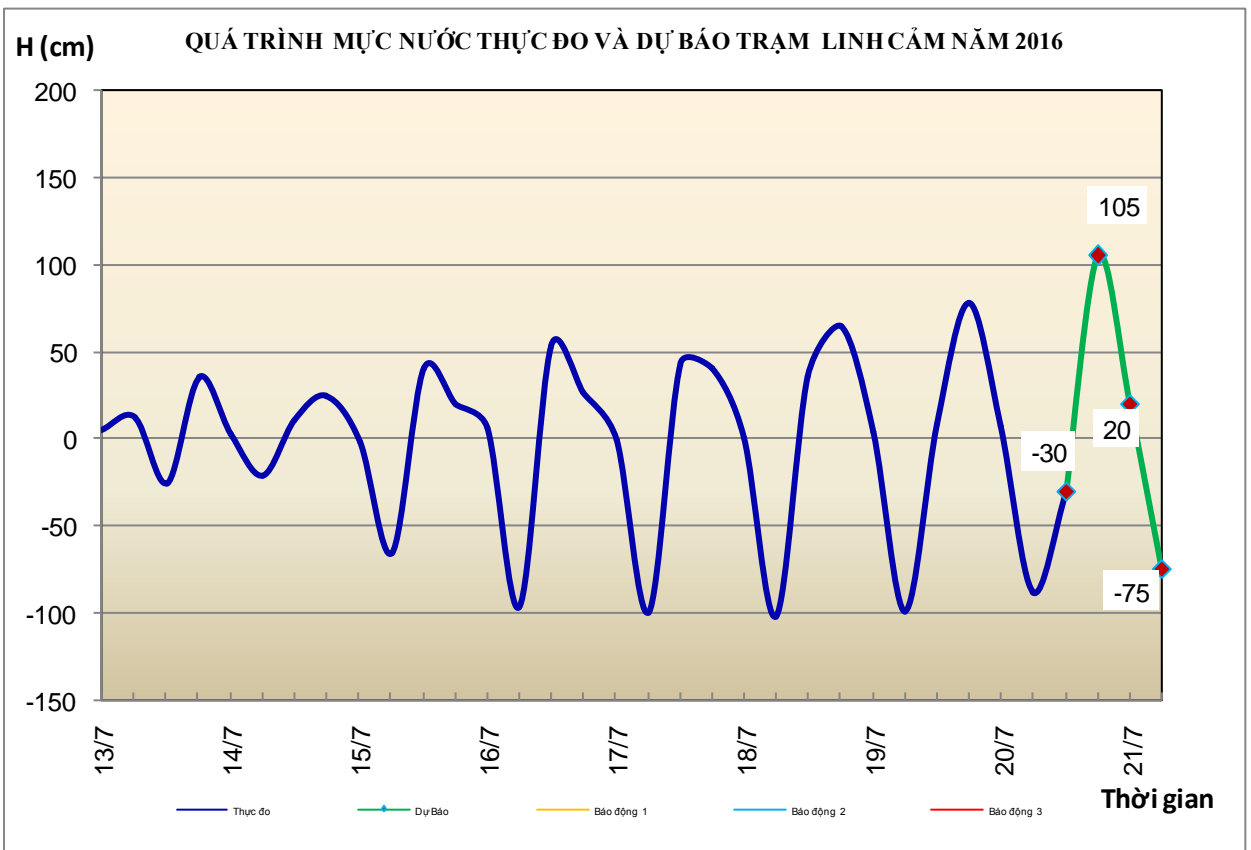
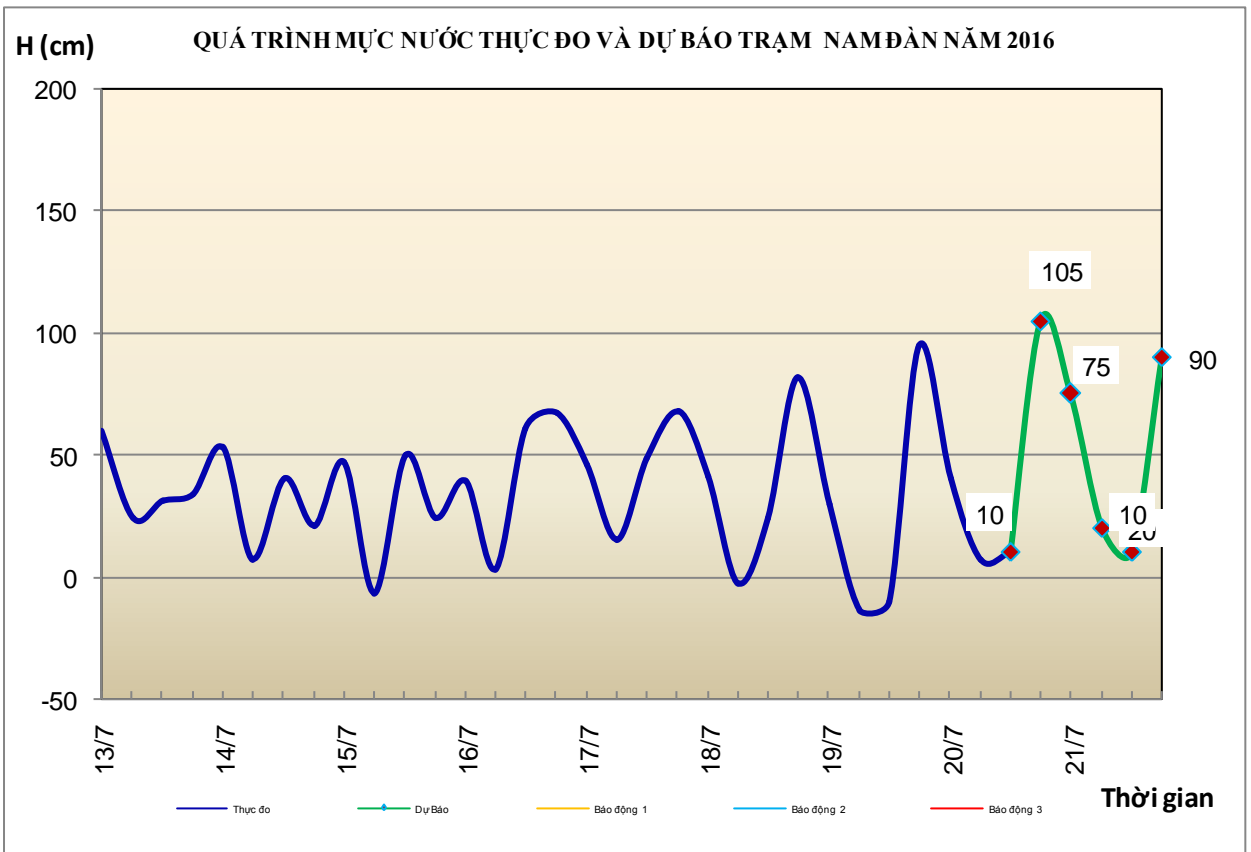
Hà Nội, ngày 20 tháng 7 năm 2016

BẢN TIN DỰ BÁO THỦY VĂN HẠN NGẮN CÁC SÔNG TRUNG BỘ, TÂY NGUYÊN VÀ NAM BỘ

1. Khu vực Bắc Trung Bộ

Nhận xét	Dự báo
1.1. Sông Bưởi: Mức nước biến đổi chậm theo xu thế xuống dần.	Mức nước biến đổi chậm.
1.2. Sông Mã: Mức nước biến đổi chậm.	Mức nước biến đổi chậm.
1.3. Sông Chu: Mức nước thượng lưu biến đổi chậm, hạ lưu chịu ảnh hưởng điều tiết của công trình thủy điện	Mức nước thượng lưu biến đổi chậm, hạ lưu chịu ảnh hưởng điều tiết của công trình thủy điện
1.4. Sông Cả: Mức nước thượng lưu biến đổi chậm, hạ lưu chịu ảnh hưởng điều tiết của công trình thủy điện	Mức nước thượng lưu biến đổi chậm, hạ lưu chịu ảnh hưởng điều tiết của công trình thủy điện
1.5. Sông La: Mức nước thượng lưu biến đổi chậm, hạ lưu dao động theo triều	Mức nước thượng lưu biến đổi chậm, mực nước hạ lưu dao động theo triều



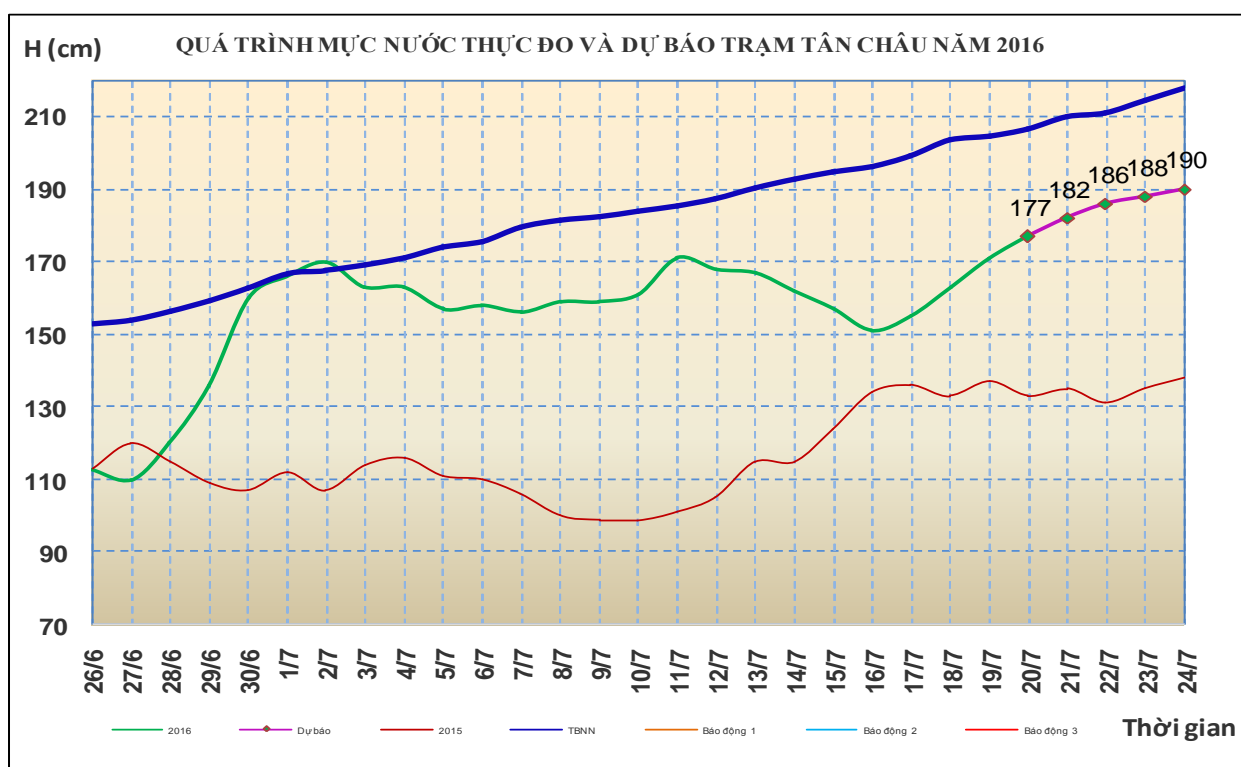


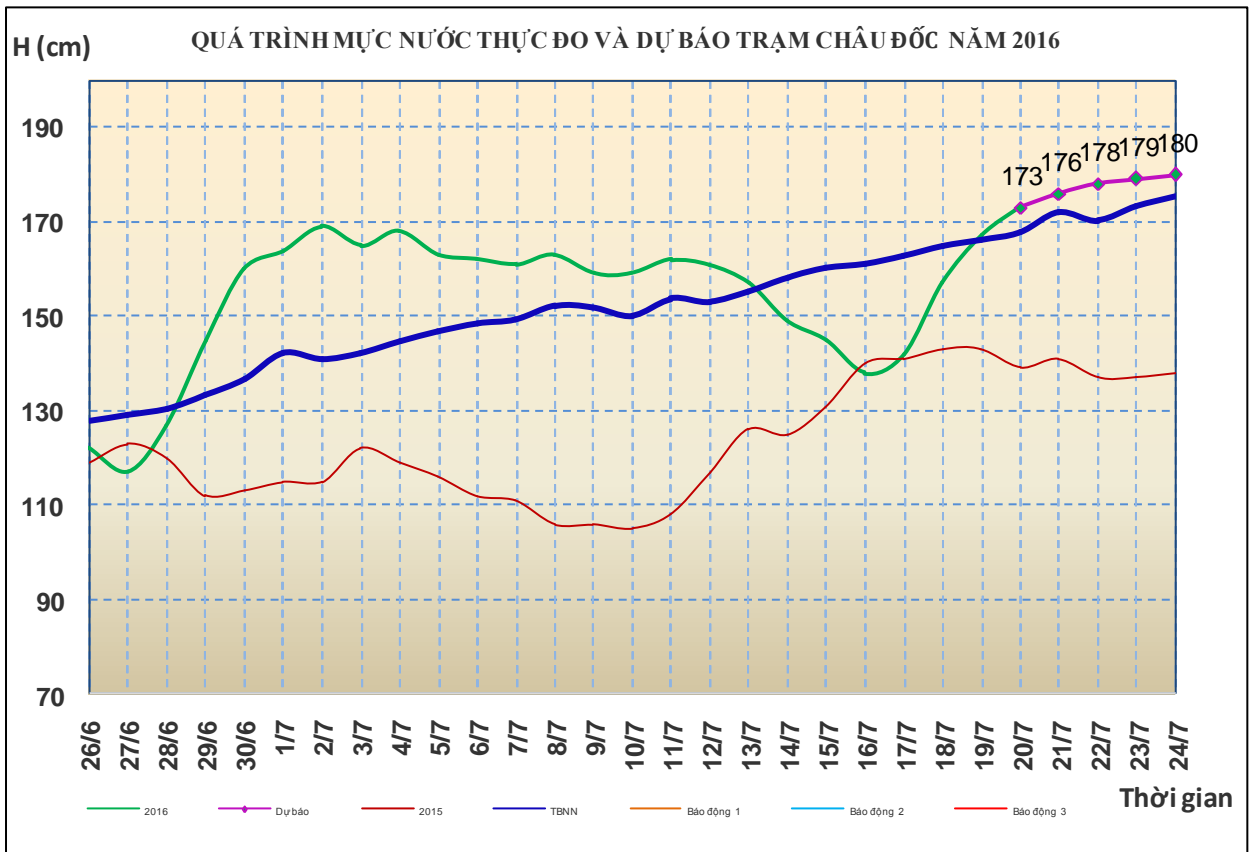
2. Khu vực Bình Thuận và Tây Nguyên

Nhận xét	Dự báo
2.1. Bình Thuận: Mức nước các sông biến đổi chậm	Mức nước các sông biến đổi chậm
2.2. Sông Sê San: Mức nước sông Sê San biến đổi chậm.	Trong 24 giờ tới, mức nước sông Sê San có dao động nhỏ.
2.3. Sông Srêpôk: Mức nước sông Srêpôk dao động theo điều tiết hồ chứa.	Mức nước sông Srêpôk tiếp tục dao động theo điều tiết hồ chứa.
2.4 Các sông khác: Mức nước sông Cam Ly tại Thanh Bình và sông La Ngà tại Phú Hiệp đang dao động ở mức đỉnh. Mức nước lúc 7h ngày 20/7, tại Thanh Bình là 831,45m (trên BĐ1: 0,45m).	Mức nước sông Cam Ly tại Thanh Bình và sông La Ngà tại Phú Hiệp sẽ xuống; các sông khác ở khu vực Tây Nguyên có dao động nhỏ

3. Khu vực Nam Bộ

Nhận xét	Dự báo
3.1. Sông Cửu Long: Mức nước đầu nguồn sông Cửu Long đang lên. Mức nước cao nhất ngày 19/7 trên sông Tiền tại Tân Châu: 1,71m, trên sông Hậu tại Châu Đốc: 1,67m.	Mức nước đầu nguồn sông Cửu Long tiếp tục lên. Đến ngày 24/7, mức nước cao nhất ngày tại Tân Châu lên mức 1,90m; tại Châu Đốc lên mức 1,80m.
3.2. Sông Đồng Nai: Mức nước sông Đồng Nai tại Tà Lài biến đổi chậm, lúc 7h/20/7: 111,04m.	Trong 24 giờ tới, mức nước sông Đồng Nai tại Tà Lài ít biến đổi và ở mức 111,10m.





4. Bảng mực nước thực đo và dự báo

4.1. Khu vực Trung Bộ và Tây Nguyên

Đơn vị: cm

Sông	Trạm	Mực nước thực đo			Mực nước dự báo			
		19h-19/07	7h-20/07		19h-20/07	7h-21/07	19h-21/07	
Mã	Lý Nhân	289	291	↑	305	↑	295	↓
Mã	Giàng	105	-82	↓	120	↑	-60	↓
Cả	Nam Đàn	95	7	↓	105	↑	20	↓
La	Linh Cảm	78	-88	↓	105	↑	-75	↓
Gianh	Mai Hóa	13	-53	↓				
Hương	Kim Long	40	42	↓				
Vu Gia	Ái Nghĩa	250	297	↑				
Thu Bồn	Câu Lâu	-56	19	↑				
Trà Khúc	Trà Khúc	48	43	↓				
Ba	Phú Lâm	-66	11	↑				
Cái Nha Trang	Đồng Trăng	324	342	↑				
DakBla	KonTum	51516	51516	↑	51510	↓	51520	↑
Srêpôk	Bản Đôn	16843	16794	↓	16875	↑	16790	↓
Đồng Nai	Tà Lài	11096	11104	↑	11100	↓	11110	↑

4.2. Khu vực Nam Bộ

Đơn vị: cm

Sông	Trạm	Mức nước	Mức nước dự báo					
		19/07	20/07	21/07	22/07	23/07	24/07	
Sông Tiền	Tân Châu	171 ↑	177 ↑	182 ↑	186 ↑	188 ↑	190 ↑	
	Mỹ Thuận	107 ↑	111 ↑	116 ↑	120 ↑	123 ↑	126 ↑	
Sông Hậu	Châu Đốc	167 ↑	173 ↑	176 ↑	178 ↑	179 ↑	180 ↑	
	Cần Thơ	119 ↑	125 ↑	130 ↑	133 ↑	136 ↑	139 ↑	

Tin phát lúc: 11h00'

Duyệt bản tin: Phùng Tiến Dũng

**PHÒNG DỰ BÁO THỦY VĂN TRUNG BỘ,
TÂY NGUYÊN VÀ NAM BỘ**

Dự báo viên: Trang, Tùng, Trí, Nhung