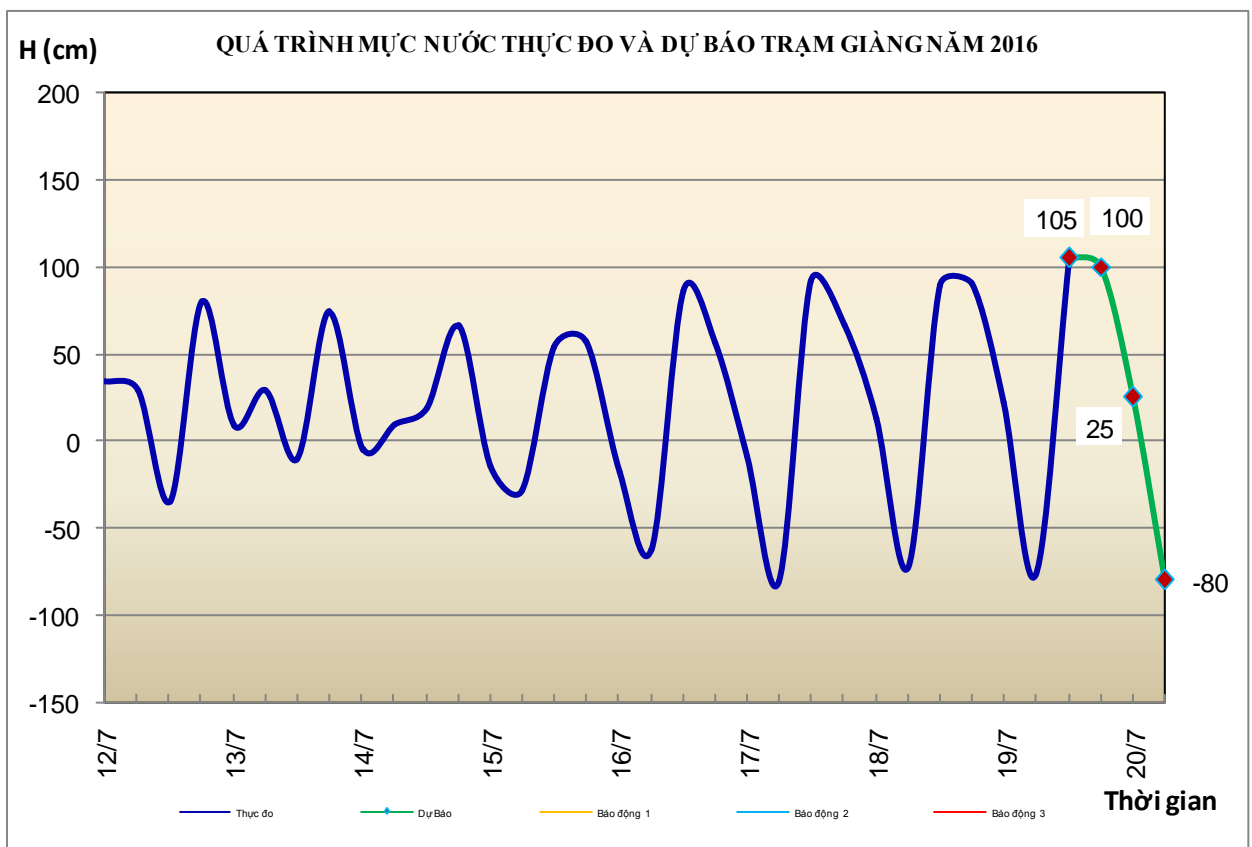


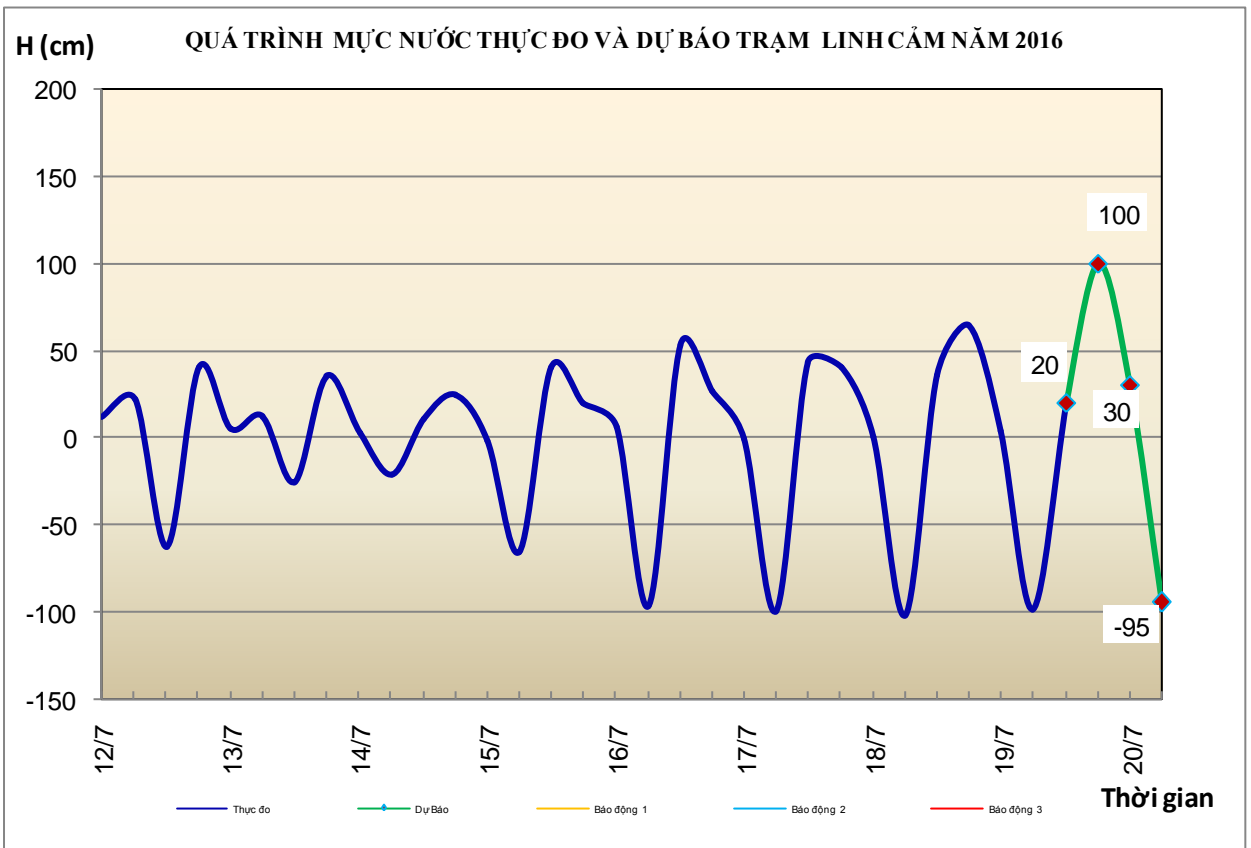
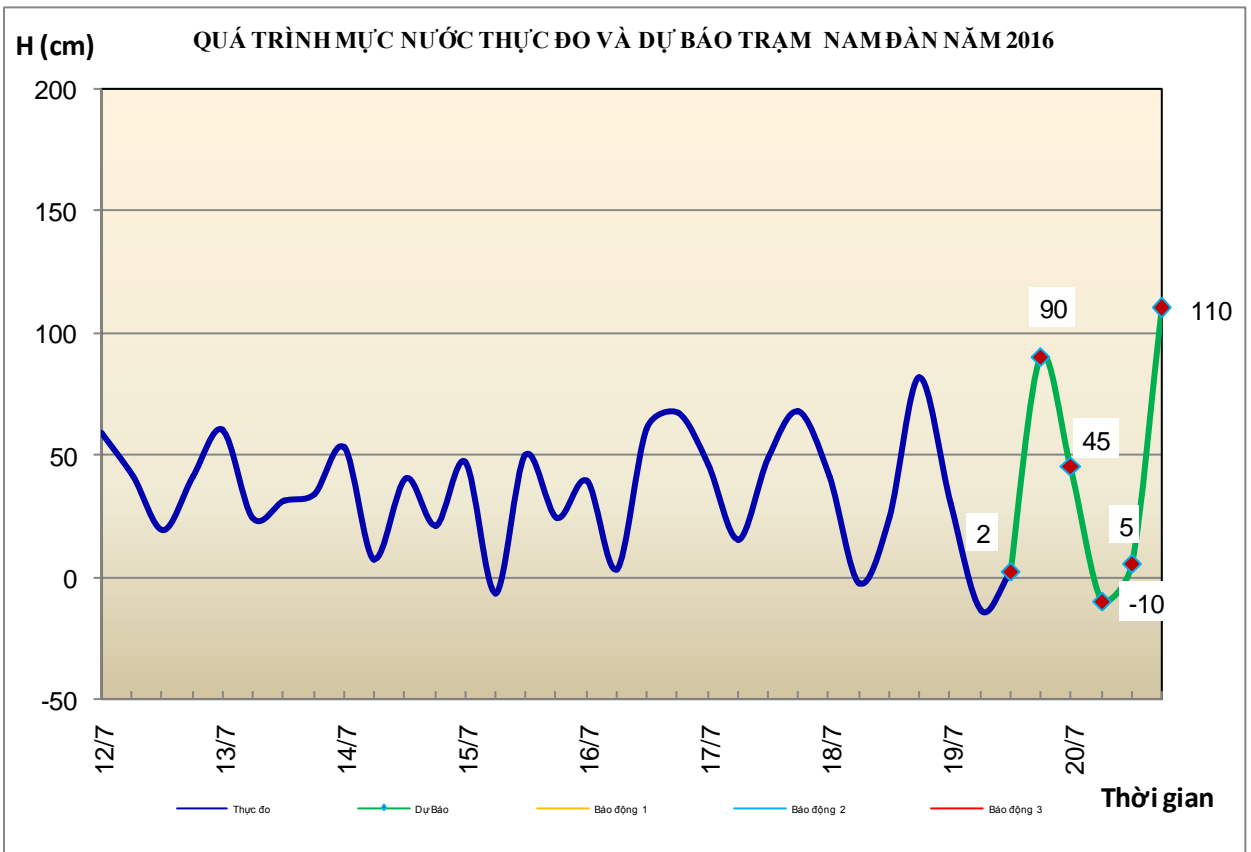
Hà Nội, ngày 19 tháng 7 năm 2016

BẢN TIN DỰ BÁO THỦY VĂN HẠN NGẮN CÁC SÔNG TRUNG BỘ, TÂY NGUYÊN VÀ NAM BỘ

1. Khu vực Bắc Trung Bộ

Nhận xét	Dự báo
1.1. Sông Bưởi: Mức nước biến đổi chậm theo xu thế xuống dần.	Mức nước biến đổi chậm.
1.2. Sông Mã: Mức nước biến đổi chậm.	Mức nước biến đổi chậm.
1.3. Sông Chu: Mức nước thượng lưu biến đổi chậm, hạ lưu chịu ảnh hưởng điều tiết của công trình thủy điện	Mức nước thượng lưu biến đổi chậm, hạ lưu chịu ảnh hưởng điều tiết của công trình thủy điện
1.4. Sông Cả: Mức nước thượng lưu biến đổi chậm, hạ lưu chịu ảnh hưởng điều tiết của công trình thủy điện	Mức nước thượng lưu biến đổi chậm, hạ lưu chịu ảnh hưởng điều tiết của công trình thủy điện
1.5. Sông La: Mức nước thượng lưu biến đổi chậm, hạ lưu dao động theo triều	Mức nước thượng lưu biến đổi chậm, mực nước hạ lưu biến đổi theo triều



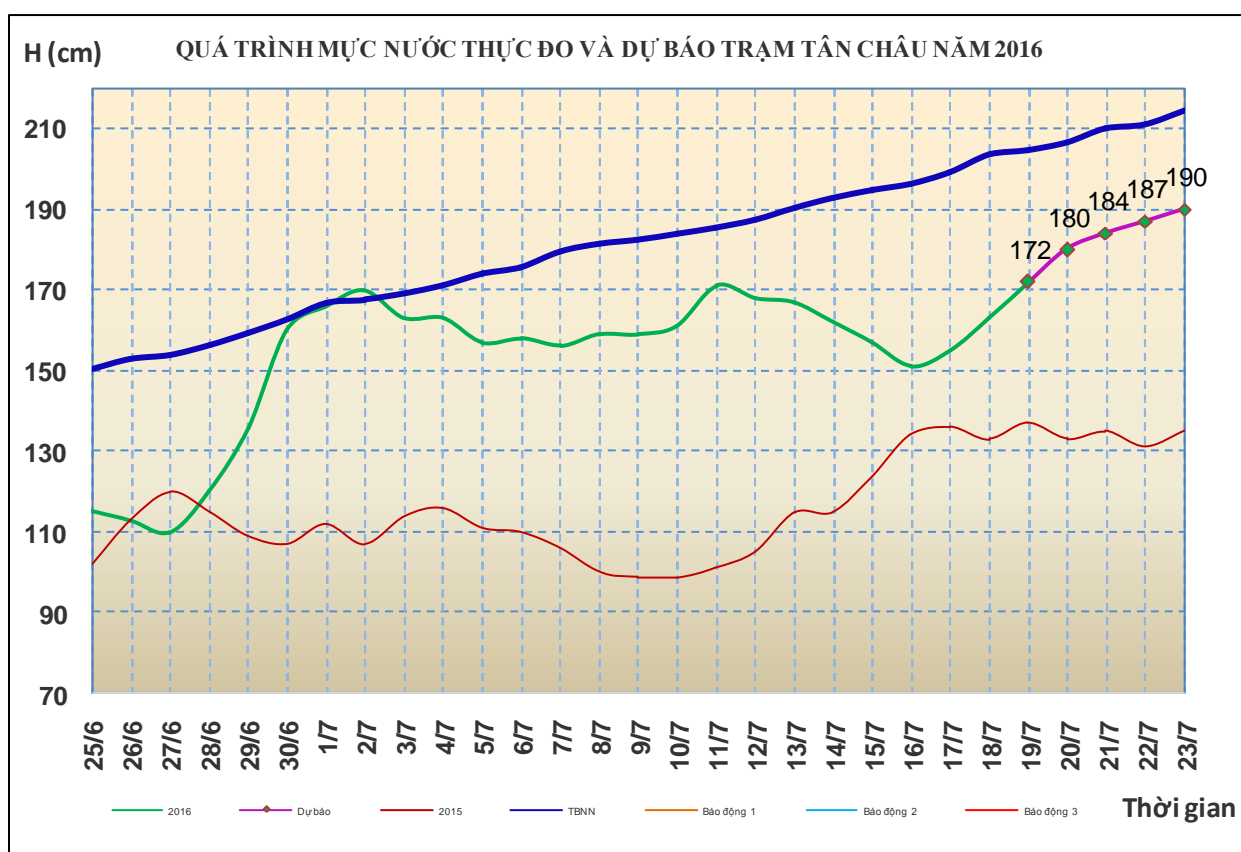


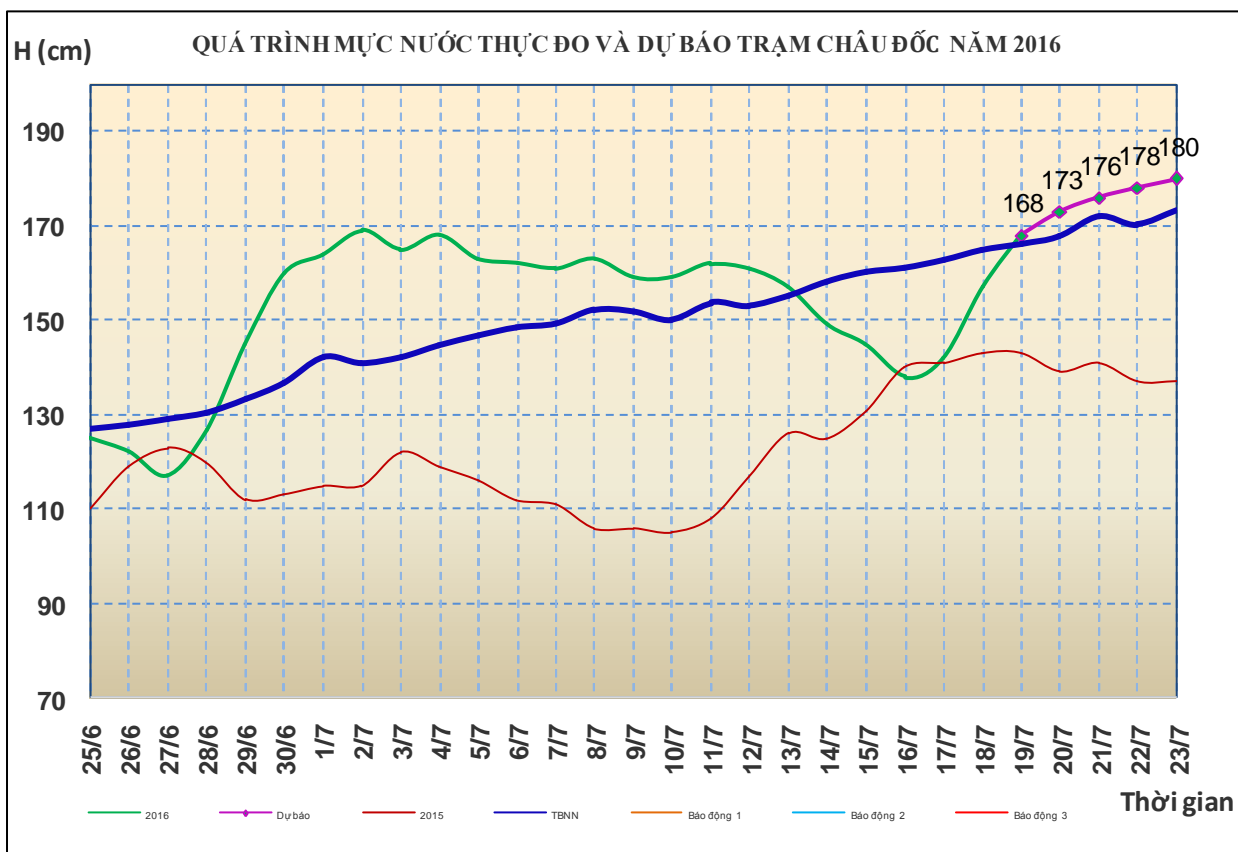
2. Khu vực Bình Thuận và Tây Nguyên

Nhận xét	Dự báo
2.1. Bình Thuận: Mức nước các sông biến đổi chậm	Mức nước các sông biến đổi chậm
2.2. Sông Sê San: Mức nước sông Sê San có dao động nhỏ.	Trong 24 giờ tới, mức nước sông Sê San có dao động nhỏ.
2.3. Sông Srêpôk: Mức nước sông Srêpôk dao động theo điều tiết hồ chứa.	Mức nước sông Srêpôk tiếp tục dao động theo điều tiết hồ chứa.
2.4 Các sông khác: Mức nước sông Đăk Nông tại Đăk Nông đang lên; các sông khác ở khu vực Tây Nguyên có dao động nhỏ..	Mức nước sông Đăk Nông có khả năng đạt đỉnh vào trưa nay và ở mức BĐ1, sau đó xuống; các sông ở khu vực Tây Nguyên có dao động nhỏ

3. Khu vực Nam Bộ

Nhận xét	Dự báo
3.1. Sông Cửu Long: Mức nước đầu nguồn sông Cửu Long đang lên. Mức nước cao nhất ngày 18/7 trên sông Tiền tại Tân Châu: 1,63m, trên sông Hậu tại Châu Đốc: 1,57m.	Mức nước đầu nguồn sông Cửu Long tiếp tục lên. Đến ngày 23/7, mức nước cao nhất ngày tại Tân Châu lên mức 1,90m; tại Châu Đốc lên mức 1,80m.
3.2. Sông Đồng Nai: Mức nước sông Đồng Nai tại Tà Lài biến đổi chậm, lúc 7h/19/07: 110,93m.	Trong 24 giờ tới, mức nước sông Đồng Nai tại Tà Lài có dao động và ở mức 111,10m.





4. Bảng mực nước thực đo và dự báo

4.1. Khu vực Trung Bộ và Tây Nguyên

Đơn vị: cm

Sông	Trạm	Mực nước thực đo		Mực nước dự báo		
		19h-18/07	7h-19/07	19h-19/07	7h-20/07	19h-20/07
Mã	Lý Nhân	301	308 ↑	310 ↑	300 ↓	
Mã	Giàng	90	-77 ↓	100 ↑	-80 ↓	
Cả	Nam Đàn	82	-14 ↓	90 ↑	-10 ↓	110 ↑
La	Linh Cảm	64	-99 ↓	100 ↑	-95 ↓	
Gianh	Mai Hóa	55	-58 ↓			
Hương	Kim Long	42	48 ↓			
Vu Gia	Ái Nghĩa	241	279 ↑			
Thu Bồn	Câu Lâu	-57	27 ↑			
Trà Khúc	Trà Khúc	54	43 ↓			
Ba	Phú Lâm	-78	17 ↑			
Cái Nha Trang	Đồng Trăng	302	317 ↑			
DakBla	KonTum	51511	51528 ↑	51510 ↓	51525 ↑	
Srêpôk	Bản Đôn	16919	16784 ↓	16915 ↑	16785 ↓	
Đồng Nai	Tà Lài	11077	11093 ↑	11100 ↑	11110 ↑	

4.2. Khu vực Nam Bộ

Đơn vị: cm

Sông	Trạm	Mực nước	Mực nước dự báo				
		18/07	19/07	20/07	21/07	22/07	23/07
Sông Tiền	Tân Châu	163 ↑	172 ↑	180 ↑	184 ↑	187 ↑	190 ↑
	Mỹ Thuận	96 ↑	100 ↑	105 ↑	110 ↑	115 ↑	120 ↑
Sông Hậu	Châu Đốc	157 ↑	168 ↑	173 ↑	176 ↑	178 ↑	180 ↑
	Cần Thơ	109 ↑	115 ↑	120 ↑	125 ↑	130 ↑	133 ↑

Tin phát lúc: 11h00'

Duyệt bản tin: Phùng Tiến Dũng

**PHÒNG DỰ BÁO THỦY VĂN TRUNG BỘ,
TÂY NGUYÊN VÀ NAM BỘ**

Dự báo viên: Huệ, Ngân, Nhung, Vân