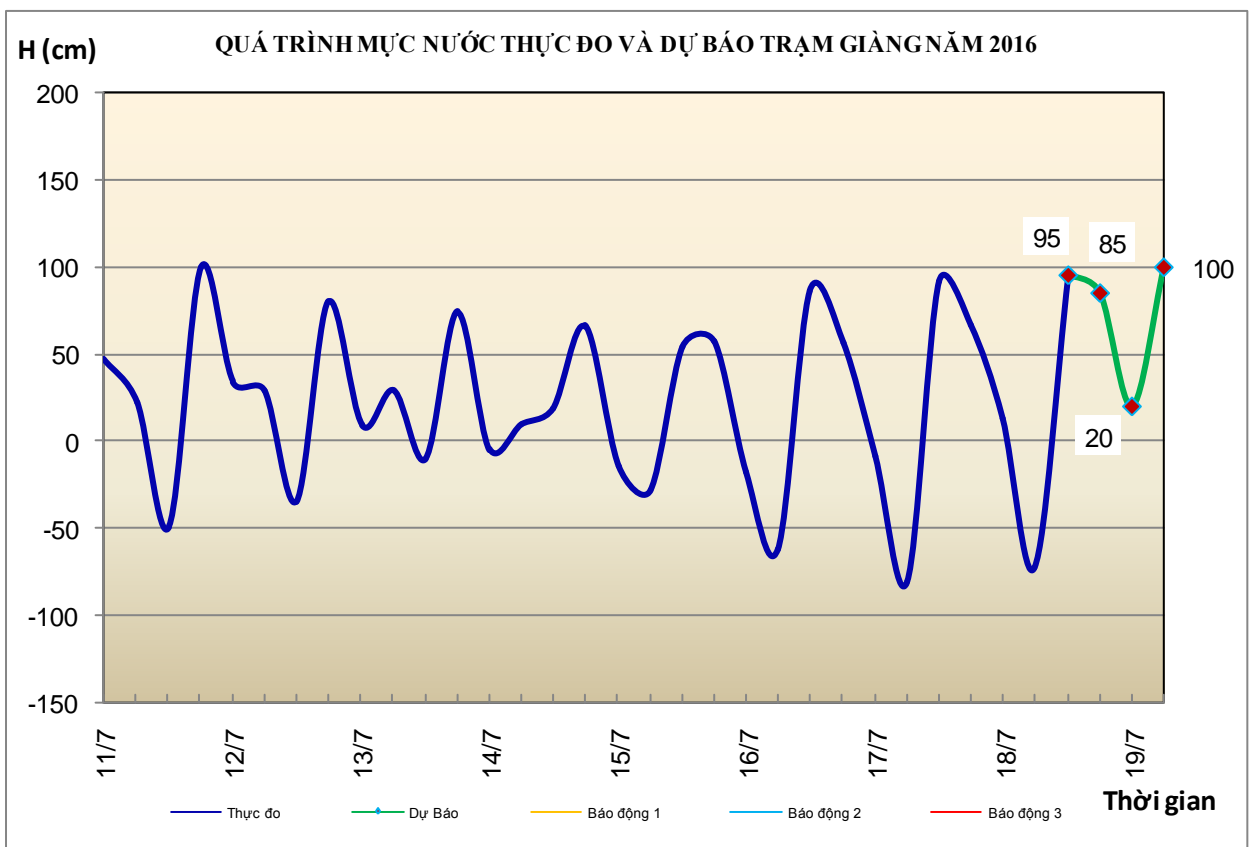


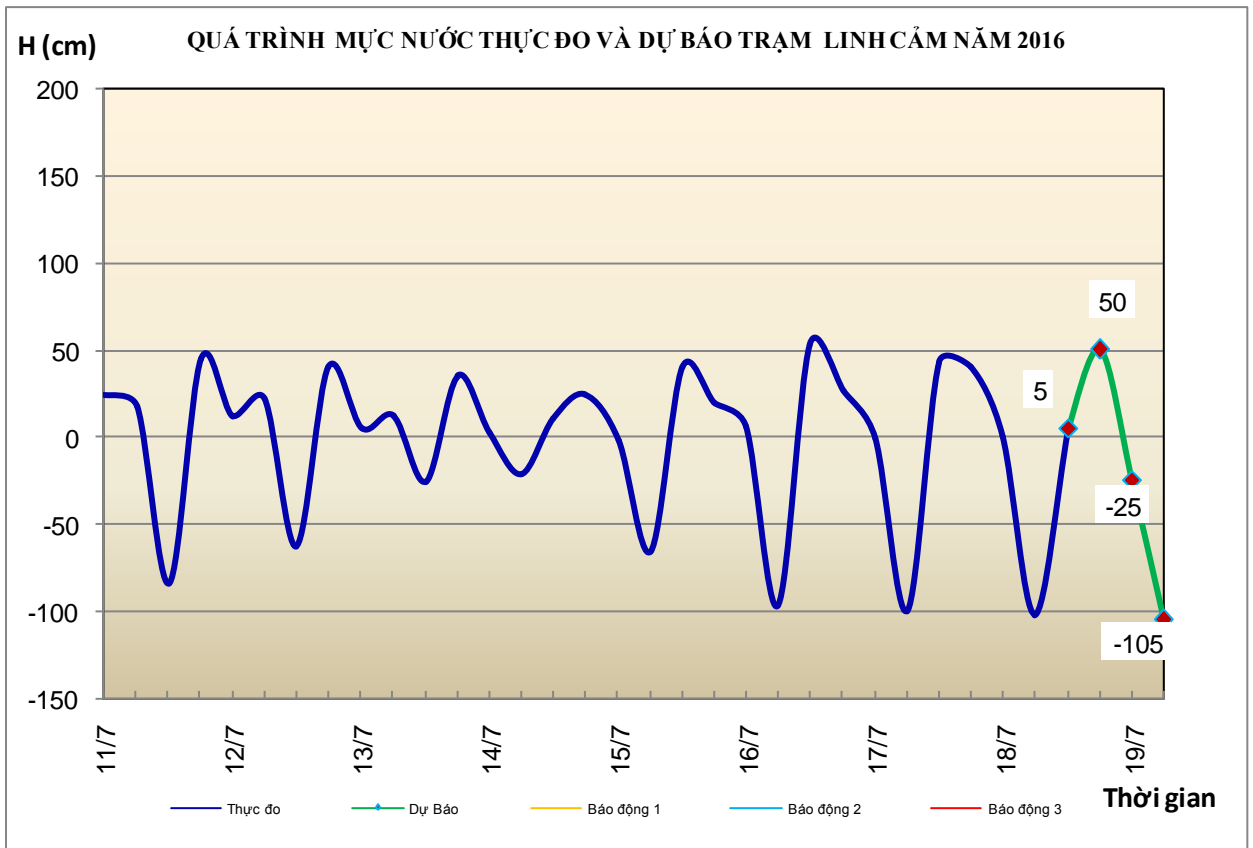
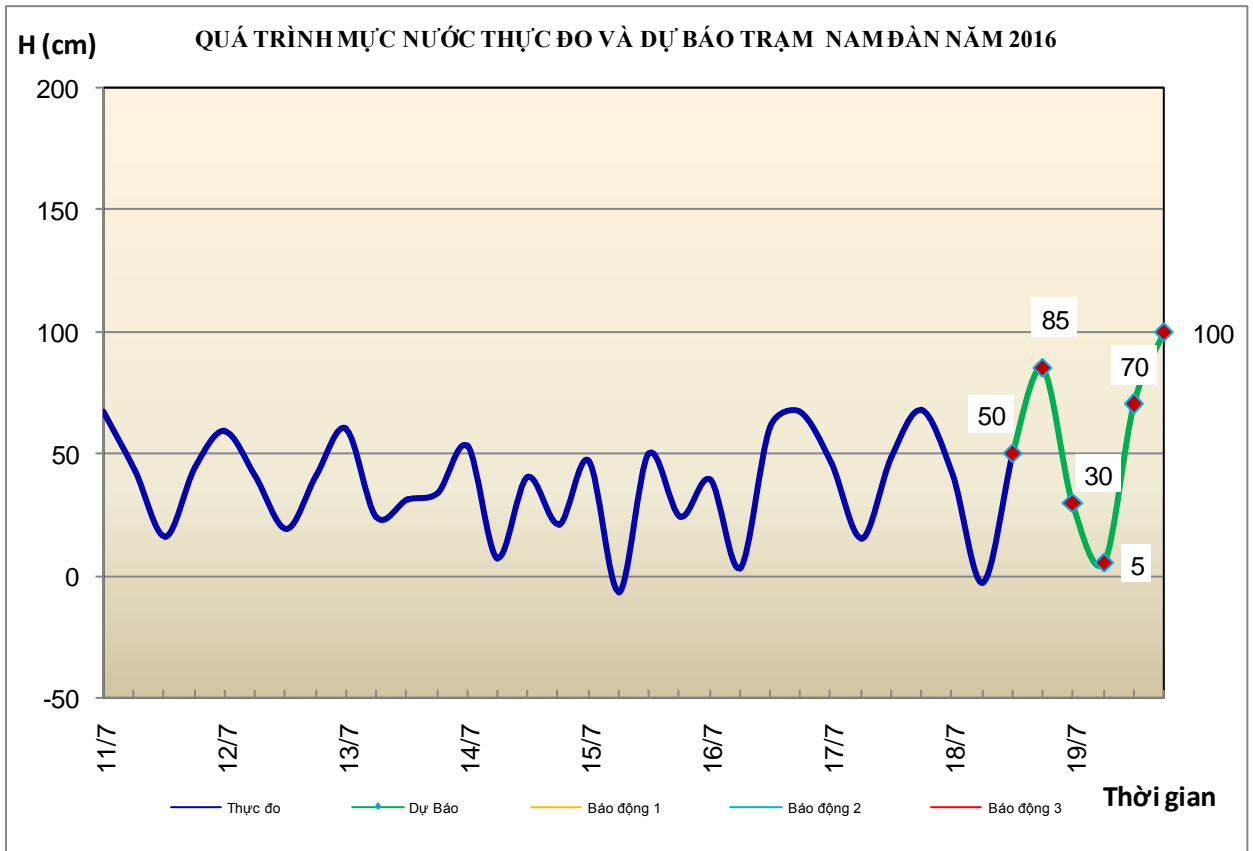
Hà Nội, ngày 18 tháng 7 năm 2016

BẢN TIN DỰ BÁO THỦY VĂN HẠN NGẮN CÁC SÔNG TRUNG BỘ, TÂY NGUYÊN VÀ NAM BỘ

1. Khu vực Bắc Trung Bộ

Nhận xét	Dự báo
1.1. Sông Bưởi: Mức nước biến đổi chậm.	Mức nước biến đổi chậm.
1.2. Sông Mã: Mức nước xuống chậm.	Mức nước biến đổi chậm.
1.3. Sông Chu: Mức nước thượng lưu biến đổi chậm, hạ lưu chịu ảnh hưởng điều tiết của công trình thủy điện.	Mức nước thượng lưu biến đổi chậm, hạ lưu chịu ảnh hưởng điều tiết của công trình thủy điện.
1.4. Sông Cả: Mức nước thượng lưu biến đổi chậm, hạ lưu chịu ảnh hưởng điều tiết của công trình thủy điện.	Mức nước thượng lưu biến đổi chậm, hạ lưu chịu ảnh hưởng điều tiết của công trình thủy điện.
1.5. Sông La: Mức nước thượng lưu biến đổi chậm, hạ lưu dao động theo triều.	Mức nước thượng lưu biến đổi chậm, mực nước hạ lưu biến đổi theo triều.



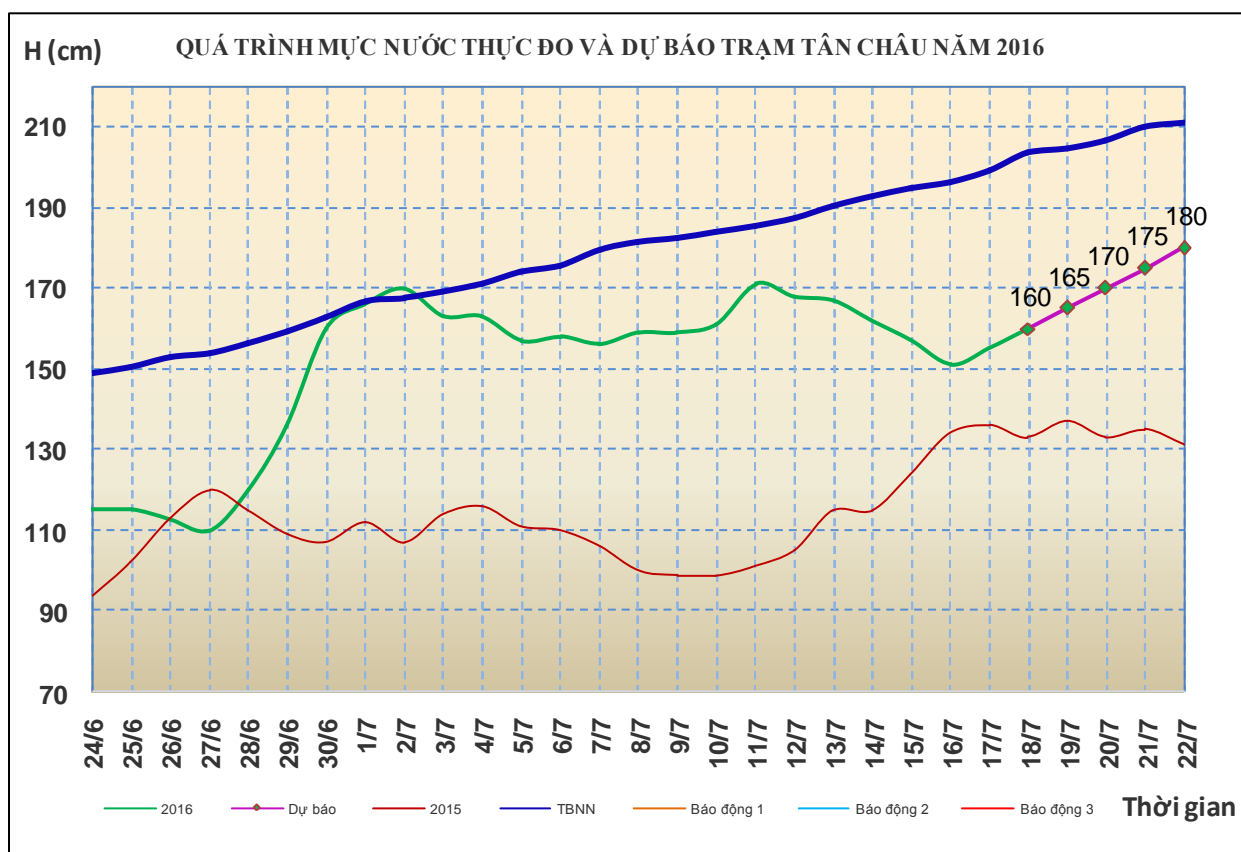


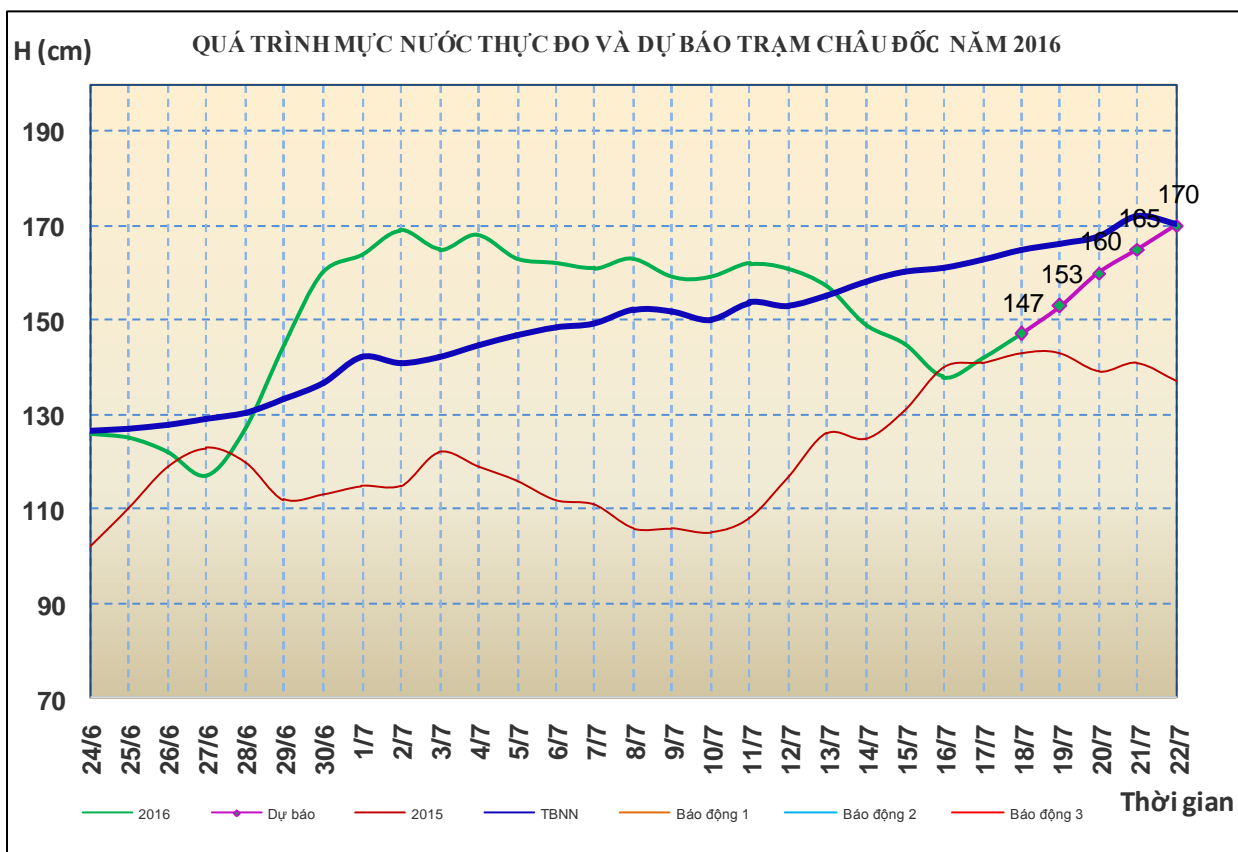
2. Khu vực Bình Thuận và Tây Nguyên

Nhận xét	Dự báo
2.1. Bình Thuận: Mức nước các sông biến đổi chậm.	Mức nước các sông ít biến đổi.
2.2. Sông Sê San: Mức nước sông Sê San có dao động nhỏ.	Trong 24 giờ tới, mức nước sông Sê San có dao động nhỏ.
2.3. Sông Srêpôk: Mức nước sông Srêpôk dao động theo điều tiết hồ chứa.	Mức nước sông Srêpôk tiếp tục dao động theo điều tiết hồ chứa.
2.4 Các sông khác: Mức nước các sông khác ở khu vực Tây Nguyên có dao động nhỏ.	Mức nước các sông ở khu vực Tây Nguyên có dao động nhỏ

3. Khu vực Nam Bộ

Nhận xét	Dự báo
3.1. Sông Cửu Long: Mức nước đầu nguồn sông Cửu Long đang lên. Mức nước cao nhất ngày 17/7 trên sông Tiền tại Tân Châu: 1,55m, trên sông Hậu tại Châu Đốc: 1,42m.	Mức nước đầu nguồn sông Cửu Long tiếp tục lên. Đến ngày 22/7, mức nước cao nhất ngày tại Tân Châu lên mức 1,80m; tại Châu Đốc lên mức 1,70m.
3.2. Sông Đồng Nai: Mức nước sông Đồng Nai tại Tà Lài biến đổi chậm, lúc 7h/18/07: 110,81m.	Trong 24 giờ tới, mức nước sông Đồng Nai tại Tà Lài ít biến đổi và ở mức 110,85m.





4. Bảng mực nước thực đo và dự báo

4.1. Khu vực Trung Bộ và Tây Nguyên

Đơn vị: cm

Sông	Trạm	Mực nước thực đo			Mực nước dự báo				
		19h-17/07	7h-18/07		19h-18/07		7h-19/07		19h-19/07
Mã	Lý Nhân	338	321	↓	310	↓	295	↓	
Mã	Giàng	67	-73	↓	85	↑	100	↑	
Cả	Nam Đàn	68	-3	↓	85	↑	5	↓	100 ↑
La	Linh Cảm	40	-102	↓	50	↑	-105	↓	
Gianh	Mai Hóa	-4	-59	↓					
Hương	Kim Long	27	36	→					
Vu Gia	Ái Nghĩa	237	230	↑					
Thu Bồn	Câu Lâu	-45	25	↑					
Trà Khúc	Trà Khúc	52	48	↓					
Ba	Phú Lâm	-65	15	↑					
Cái Nha Trang	Đồng Trăng	300	299	↓					
DakBla	KonTum	51507	51548	↑	51540	↓	51550	↑	
Srêpôk	Bán Đôn	16823	16778	→	16915	↑	16775	↓	
Đồng Nai	Tà Lài	11087	11081	↓	11080	↓	11085	↑	

4.2. Khu vực Nam Bộ

Đơn vị: cm

Sông	Trạm	Mực nước	Mực nước dự báo					
		17/07	18/07	19/07	20/07	21/07	22/07	
Sông Tiền	Tân Châu	155 ↑	160 ↑	165 ↑	170 ↑	175 ↑	180 ↑	
	Mỹ Thuận	88 ↑	92 ↑	96 ↑	100 ↑	104 ↑	108 ↑	
Sông Hậu	Châu Đốc	142 ↑	147 ↑	153 ↑	160 ↑	165 ↑	170 ↑	
	Cần Thơ	98 ↑	101 ↑	105 ↑	108 ↑	112 ↑	116 ↑	

Tin phát lúc: 11h00'

Duyệt bản tin: Phùng Tiến Dũng

**PHÒNG DỰ BÁO THỦY VĂN TRUNG BỘ,
TÂY NGUYÊN VÀ NAM BỘ**

Dự báo viên: Huệ, Ngân, Nhung, Vân