

Hà Nội, ngày 13 tháng 12 năm 2016

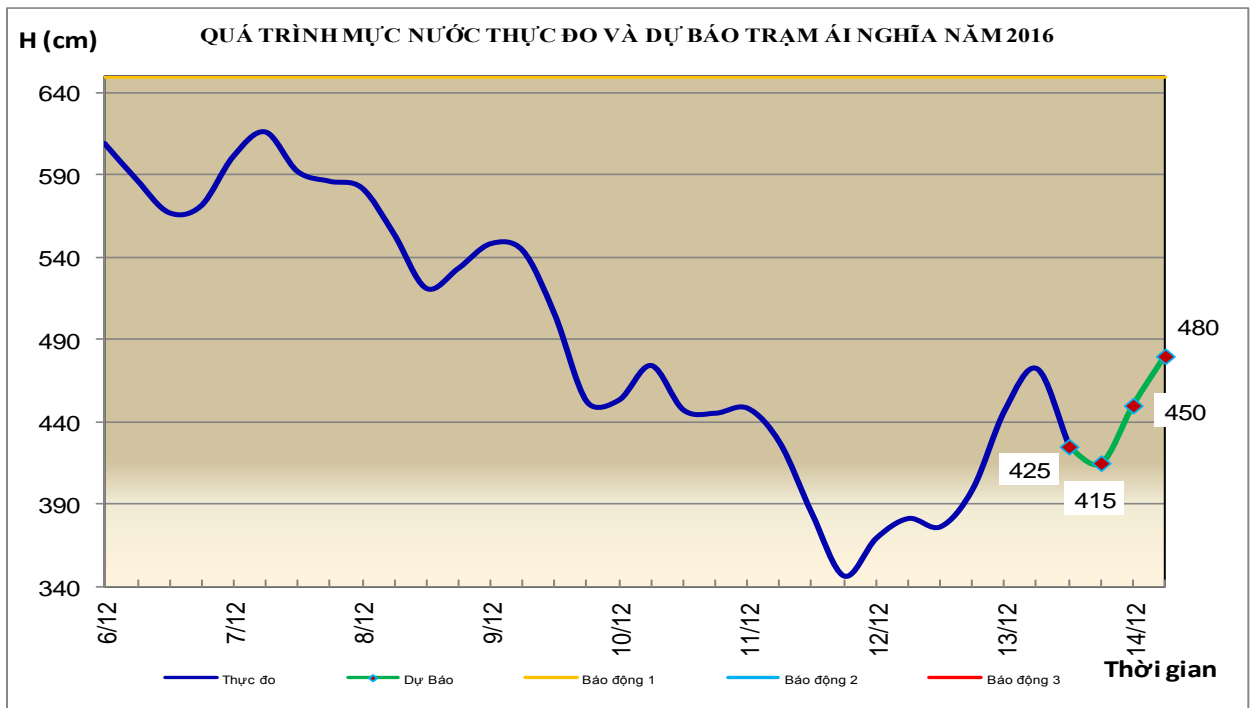
## BẢN TIN DỰ BÁO THỦY VĂN HẠN NGẮN CÁC SÔNG TRUNG BỘ, TÂY NGUYÊN VÀ NAM BỘ

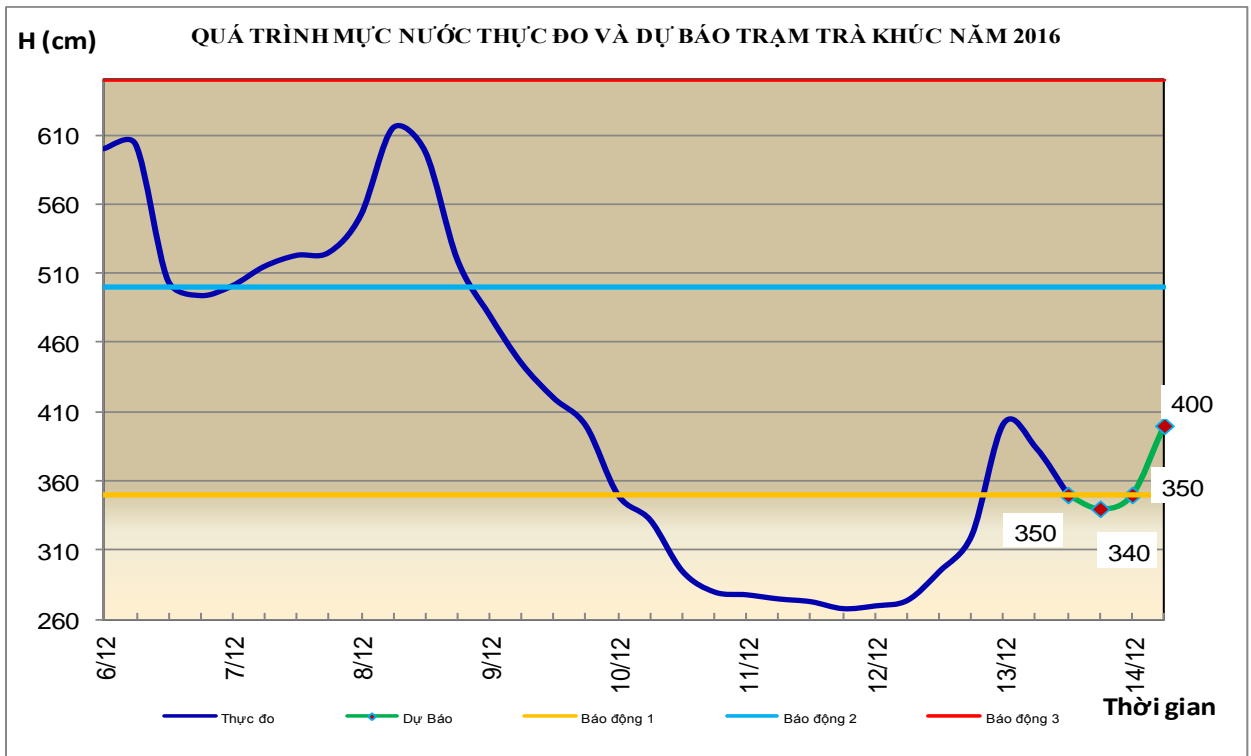
### 1. Khu vực Trung Trung Bộ

Nhận xét	Dự báo
<b>1.1. Sông Gianh:</b> Mực nước biến đổi chậm.	Mực nước biến đổi chậm.
<b>1.2. Sông Hương:</b> Mực nước có dao động.	Mực nước có dao động.
<b>1.3. Sông Vu Gia - Thu Bồn:</b> Mực nước có dao động.	Mực nước trên sông sẽ lên.
<b>1.4. Sông Trà Khúc:</b> Mực nước sông có dao động.	Mực nước sông sẽ lên.

**Cảnh báo:** Từ ngày 14-17/12, trên các sông từ Thừa Thiên Huế đến Quảng Ngãi có khả năng xuất hiện một đợt lũ vừa và lớn. Đỉnh lũ trên các sông ở Quảng Nam, Quảng Ngãi ở mức BĐ2-BĐ3, có nơi trên BĐ3; các sông ở Thừa Thiên Huế ở mức BĐ2 và trên BĐ2.

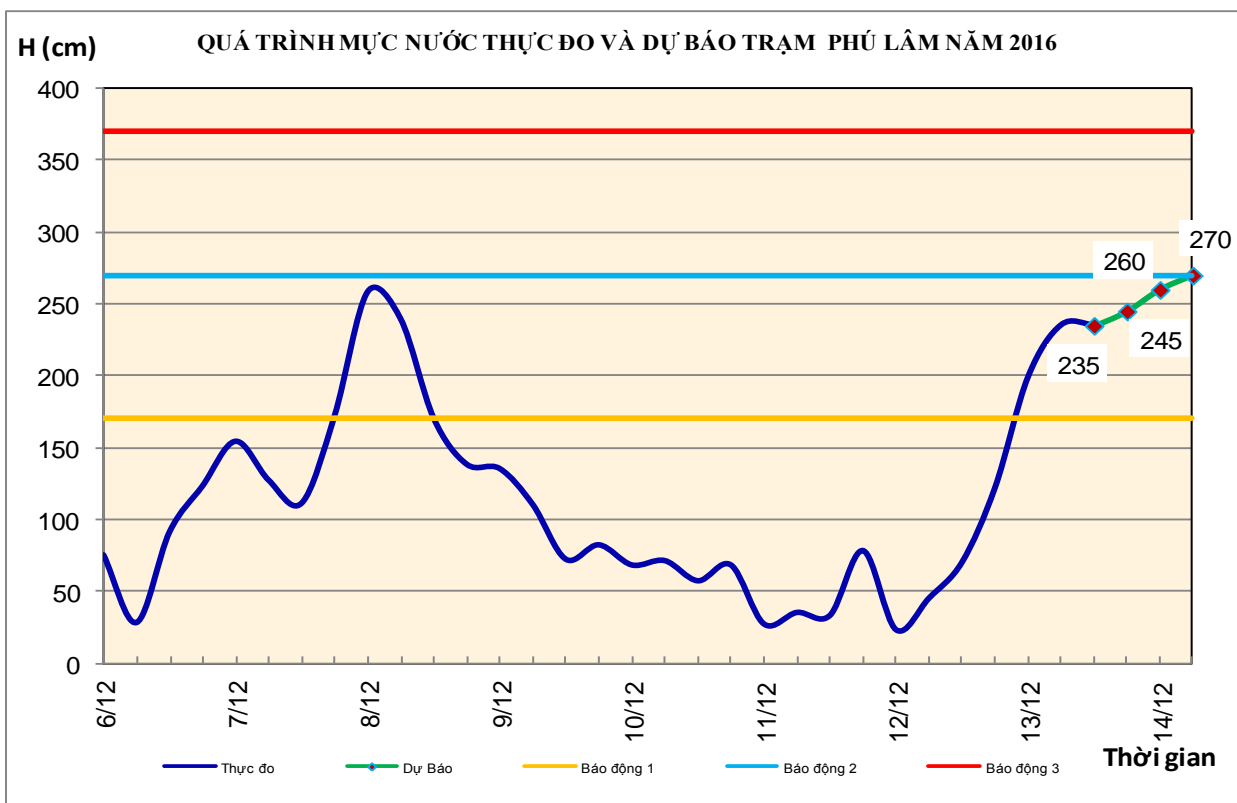
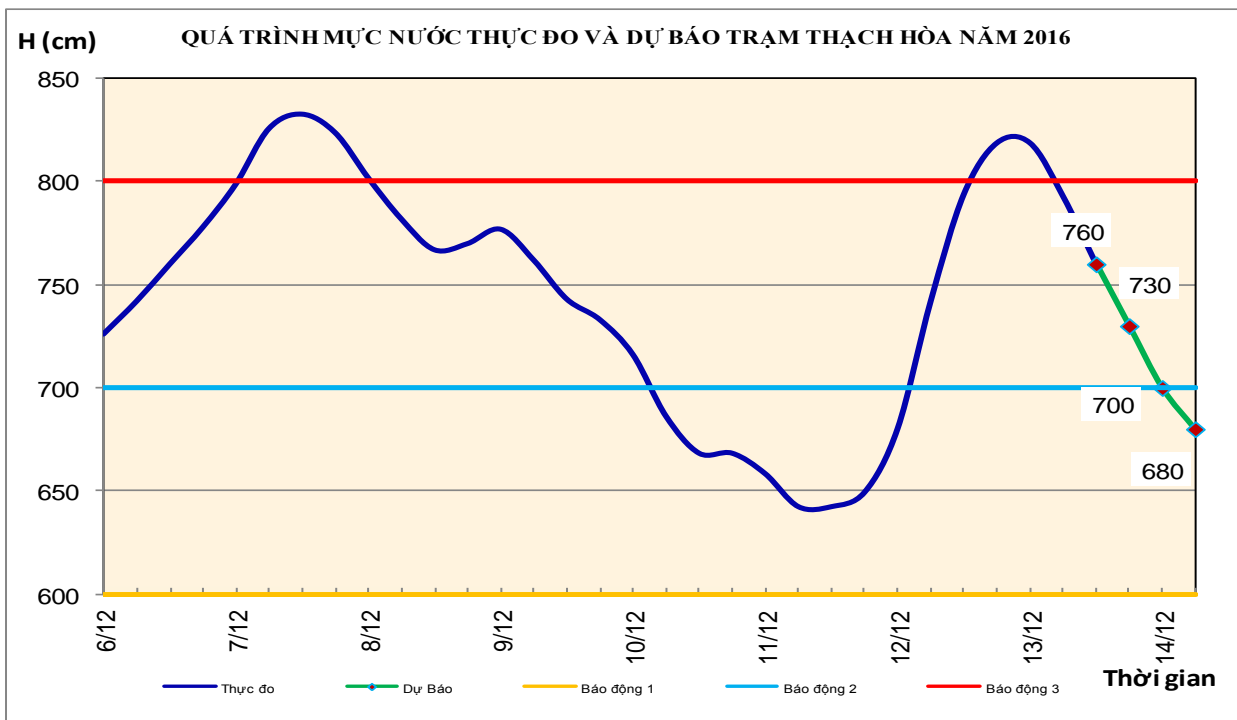
Nguy cơ cao xảy ra lũ lớn, lũ quét và sạt lở đất trên các sông suối nhỏ vùng núi, ngập úng ở vùng trũng, ven sông và mưa lũ ảnh hưởng đến an toàn các hồ chứa các tỉnh từ Thừa Thiên Huế đến Quảng Ngãi.





## 2. Khu vực Nam Trung Bộ

Nhận xét	Dự báo
<b>2.1. Sông Kôn:</b> Hôm qua, lũ sông Kôn tại Thạnh Hòa đã đạt đỉnh và đang xuống. Đỉnh lũ tại Bình Nghi: 17,10m (17h/12), dưới BĐ3: 0,4m; tại Thạnh Hòa: 8,22m (22h/12), trên BĐ3: 0,22m.	Mức nước tiếp tục xuống. Đến sáng mai (14/12), mức nước tại Thạnh Hòa ở mức 6,8m, dưới BĐ2: 0,2m.
<b>2.2. Sông Ba:</b> Mức nước thượng lưu sông Ba đang xuống, hạ lưu dao động theo điều tiết của thủy điện và ở mức cao.	Mức nước thượng lưu có dao động, hạ lưu sẽ lên theo dao động của thủy điện và ở mức cao.
<b>2.3. Sông Cái Nha Trang:</b> Mức nước đang lên nhanh.	Mức nước tại Đồng Trăng tiếp tục lên, đến tối nay có khả năng ở mức 10,0m, trên BĐ2: 0,5m.
<b>2.4. Các sông khác:</b> Mức nước sông Cái Ninh Hòa và các sông ở Ninh Thuận đang lên. Mức nước lúc 7h/12, trên sông Cái Ninh Hòa tại Ninh Hòa: 4,09m, trên BĐ1: 0,09m; sông Cái Phan Rang tại Tân Mỹ: 37,35m, trên BĐ2: 0,35m.	Lũ trên sông Cái Ninh Hòa và các sông ở Ninh Thuận tiếp tục lên. Đến chiều tối nay, mức nước tại Ninh Hòa lên mức 5,0m, trên BĐ2: 0,2m; tại Phan Rang lên mức: 3,0m, dưới BĐ2: 0,5m.
<b>Cảnh báo:</b> <p><i>Từ ngày 14-17/12, trên các sông từ Bình Định đến Ninh Thuận có khả năng xuất hiện một đợt lũ vừa và lớn. Đỉnh lũ trên các sông từ Bình Định đến Khánh Hòa ở mức BĐ2-BĐ3, có nơi trên BĐ3; các sông ở Ninh Thuận ở mức BĐ2 và trên BĐ2.</i></p> <p><i>Nguy cơ cao xảy ra lũ lớn, lũ quét và sạt lở đất trên các sông suối nhỏ vùng núi, ngập úng ở vùng trũng, ven sông và mưa lũ ảnh hưởng đến an toàn các hồ chứa các tỉnh từ Bình Định đến Ninh Thuận.</i></p>	



### 3. Khu vực Tây Nguyên

Nhận xét	Dự báo
<p><i>Cảnh báo: Trong 24h tới, khu vực Tây Nguyên có khả năng xuất hiện 1 đợt lũ. Đề phòng nguy cơ cao xảy ra lũ quét và sạt lở đất tại các sông suối nhỏ .</i></p>	

#### 4. Bảng mực nước thực đo và dự báo khu vực Trung Bộ và Tây Nguyên

Đơn vị: cm

Sông	Trạm	Mực nước thực đo		Mực nước dự báo		19h-14/12
		19h-12/12	7h-13/12	19h-13/12	7h-14/12	
Mã	Lý Nhân	240	242	↔		
Mã	Giàng	-29	71	↓		
Cả	Nam Đàn	40	111	↓		
La	Linh Cảm	-44	70	↓		
Gianh	Mai Hóa	-22	18	↓	5 ↓	25 ↑
Hương	Kim Long	49	53	↓	85 ↑	100 ↑
Vu Gia	Ái Nghĩa	399	472	↑	415 ↓	480 ↑
Thu Bồn	Câu Lâu	91	52	↑	85 ↑	50 ↓
Trà Khúc	Trà Khúc	321	384	↓	340 ↓	400 ↑
Kôn	Thạch Hòa	819	793	↓	730 ↓	680 ↓
Ba	Phú Lâm	122	235	↑	245 ↑	270 ↑
Cái Nha Trang	Đồng Trăng	469	686	↑	1000 ↑	860 ↓
DakBla	KonTum	51601	51626	↑		
Srêpôk	Bản Đôn	16961	16978	↑		
Đồng Nai	Tà Lài	11071	11072	↑		

Tin phát lúc: 11h00'

Duyệt bản tin: Phùng Tiến Dũng

**PHÒNG DỰ BÁO THỦY VĂN TRUNG BỘ,  
TÂY NGUYÊN VÀ NAM BỘ**  
Dự báo viên: Huệ, Ngân, Nhung, Vân