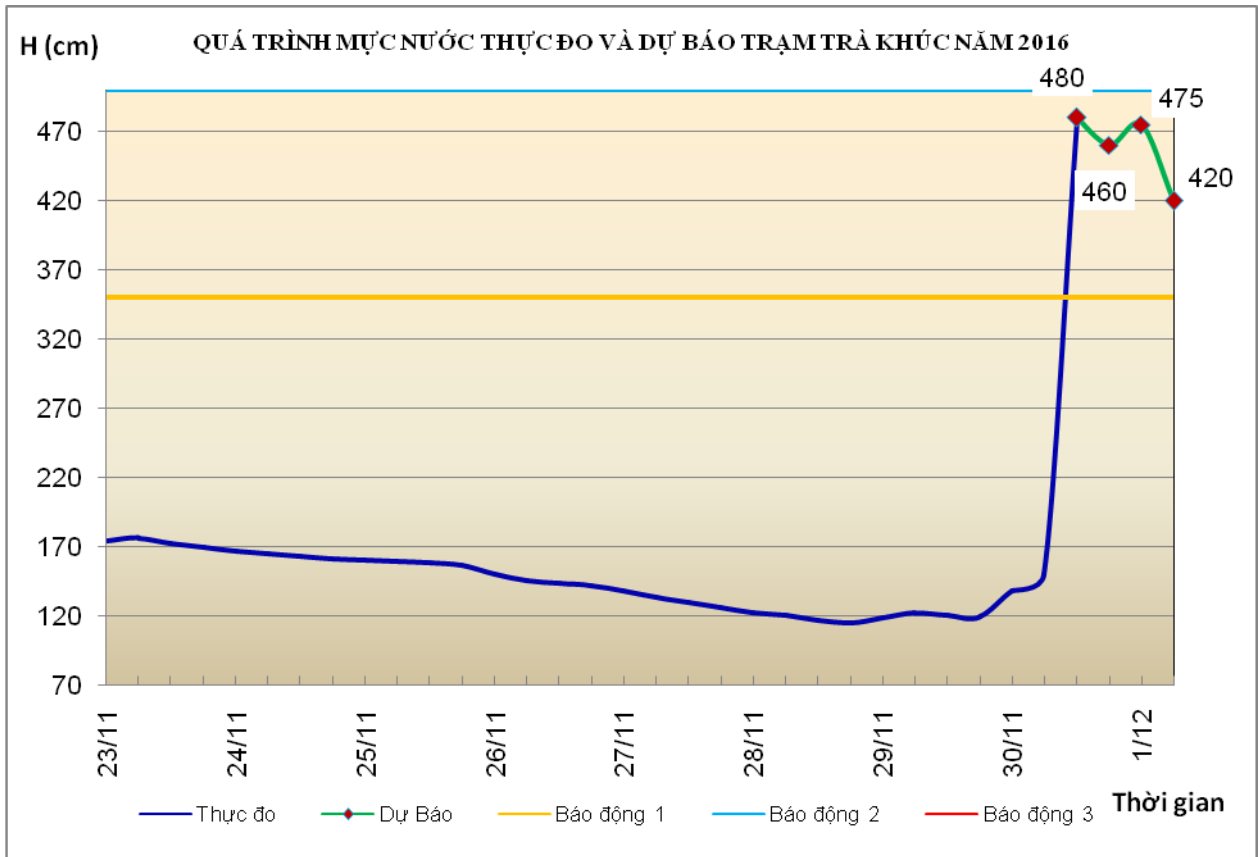


Hà Nội, ngày 1 tháng 12 năm 2016

**BẢN TIN DỰ BÁO THỦY VĂN HẠN NGẮN
CÁC SÔNG TRUNG BỘ, TÂY NGUYÊN VÀ NAM BỘ**

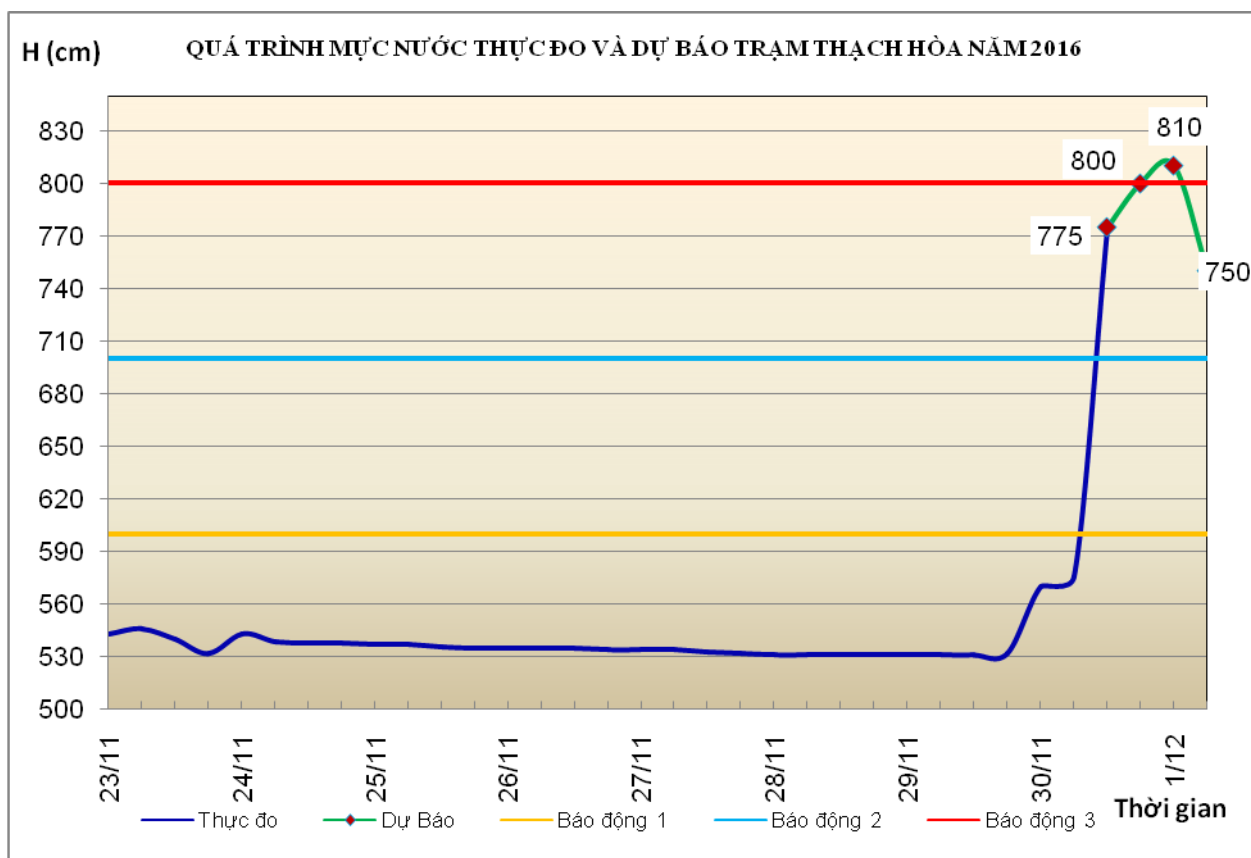
1. Khu vực Trung Trung Bộ

Nhận xét	Dự báo
1.1. Sông Gianh: Mức nước biến đổi chậm.	Mức nước biến đổi chậm.
1.2. Sông Hương: Mức nước có dao động.	Mức nước có dao động.
1.3. Sông Vu Gia - Thu Bồn: Mức nước thượng lưu và trung lưu sông Thu Bồn đang lên, hạ lưu biến đổi theo triều. Mức nước sông Vu Gia có dao động.	Mức nước sông Thu Bồn tiếp tục lên nhưng còn dưới mức BĐ1; mức nước sông Vu Gia có dao động.
1.4. Sông Trà Khúc: Lũ trên sông đã đạt đỉnh và đang dao động ở mức cao. Đỉnh lũ tại trạm Sơn Giang: 33,05m (14h/30/11), tại trạm Trà Khúc 5,1m (22h/30/11), trên BĐ2 0,1m.	Lũ trên sông dao động ở mức cao.
1.5. Các sông khác: Chiều tối qua (30/11), lũ trên sông Vệ đã đạt đỉnh. Đỉnh lũ tại trạm Sông Vệ 5,04m (19h/30/11), trên BĐ3 0,54m. Sáng nay, lũ trên sông Vệ đang lên lại, trên sông Bồ tại Phú Ốc đang lên, lúc 7h (01/12) tại Phú Ốc 1,62m (trên BĐ1 0,62m)	Mức nước sông Bồ dao động ở mức BĐ1, trên sông Vệ dao động ở mức cao.
Cảnh báo: Nguy cơ cao xảy ra lũ quét trên các sông suối nhỏ; sạt lở đất ở vùng núi, ngập úng tại vùng trũng, đặc biệt là các huyện Sơn Tây, Sơn Hà, Ba Tơ, Nghĩa Hành, Mộ Đức. Cần đề phòng mưa lũ ảnh hưởng đến an toàn hồ chứa trên địa bàn các tỉnh Quảng Nam, Quảng Ngãi.	



2. Khu vực Nam Trung Bộ

Nhận xét	Dự báo
2.1. Sông Kôn: Mức nước đang lên, lúc 7h/01/12, tại Thanh Hòa: 7,36m, trên BĐ2: 0,36m	Mức nước tiếp tục lên. Đến tối nay, mực nước tại Thanh Hòa có khả năng lên mức 8,0m (mức BĐ3). Sáng mai, mực nước tại Thanh Hòa còn dao động ở mức BĐ3
2.2. Sông Ba: Mực nước An Khê có dao động, hạ lưu dao động theo triều.	Mức nước thượng lưu có dao động, hạ lưu dao động theo triều.
2.3. Sông Cái Nha Trang: Mực nước có dao động nhỏ	Mực nước có dao động nhỏ
2.4. Các sông khác: Mực nước các sông ở bắc Bình Định và bắc Phú Yên đang lên, các sông khác ở Nam Trung Bộ biến đổi chậm	Hôm nay và ngày mai, mực nước sông Lại Giang tại Bồng Sơn còn tiếp tục dao động ở mức BĐ2; sông Ký Lộ dao động ở mức BĐ1, trên BĐ1, mực nước các sông khác ở Nam Trung Bộ có dao động.
Cảnh báo: Nguy cơ cao xảy ra lũ quét trên các sông suối nhỏ; sạt lở đất ở vùng núi, ngập úng tại vùng trũng tỉnh Bình Định. Đặc biệt là các huyện Tây Sơn, Hoài Ân, Hoài Nhơn, Quy Nhơn (Bình Định). Cần đề phòng mưa lũ ảnh hưởng đến an toàn hồ chứa trên địa bàn tỉnh Bình Định.	

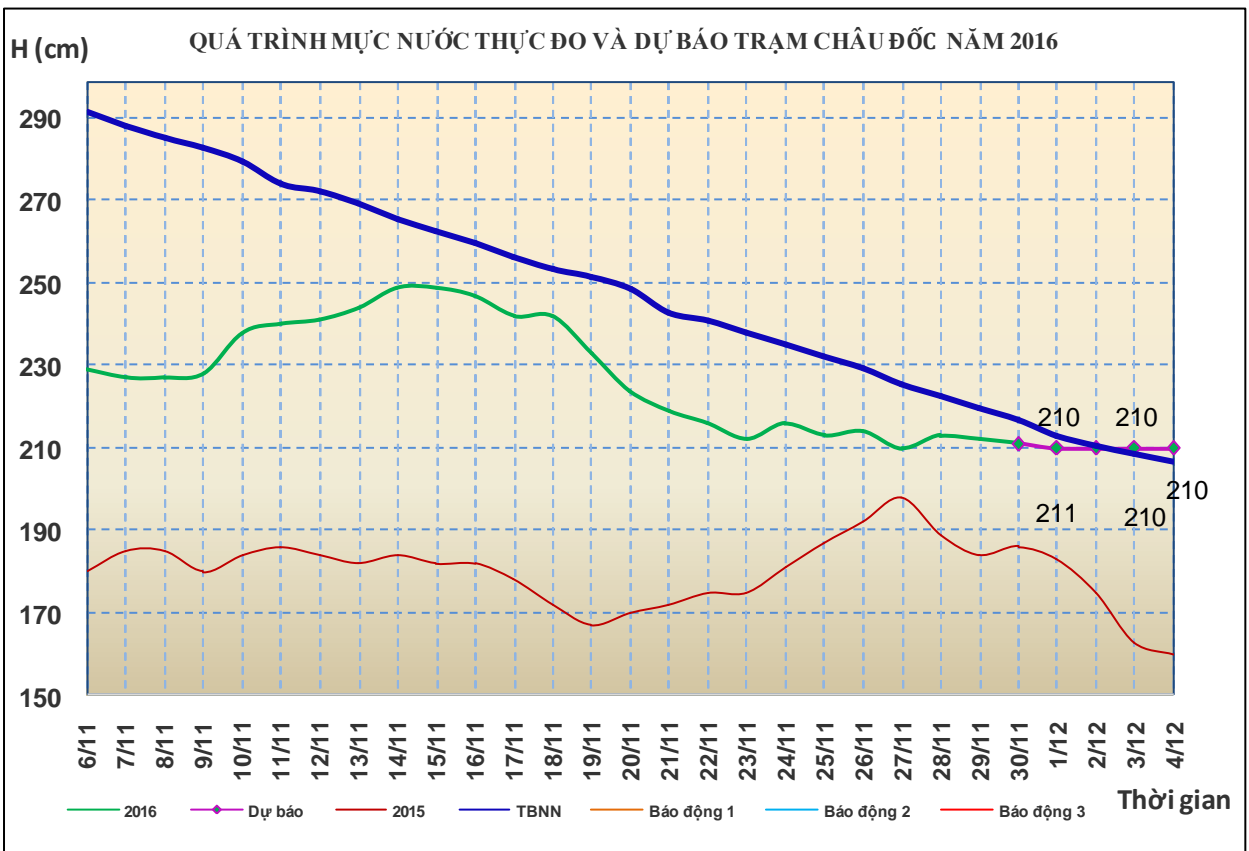
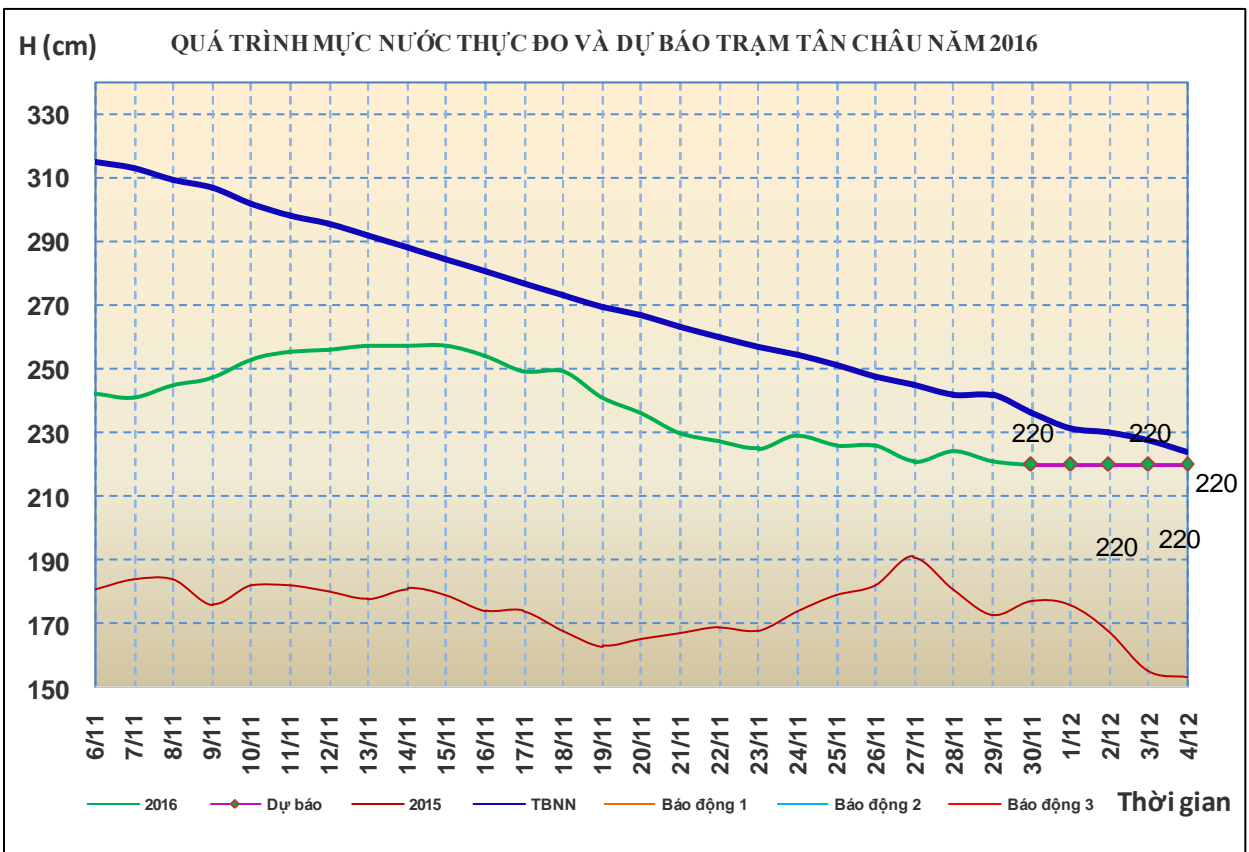


3. Khu vực Tây Nguyên

Nhận xét	Dự báo
3.1. Sông Sê San: Hôm qua, trên sông Đăkba đã xuất hiện một đợt lũ nhỏ, với biên độ lũ tại Kon Tum đạt 1,2m; tuy nhiên đỉnh lũ vẫn dưới mức BĐ1.	Trong 24h tới, mực nước có dao động nhỏ.
3.2. Sông Srêpôk: Mực nước biến đổi theo điều tiết của hồ chứa.	Mực nước tiếp tục biến đổi theo điều tiết của hồ chứa.
3.3. Các sông khác: Mực nước các sông khác ở Tây Nguyên biến đổi chậm.	Trong 24 giờ tới, mực nước có dao động.

4. Khu vực Nam Bộ

Nhận xét	Dự báo
4.1. Sông Cửu Long: Mực nước đầu nguồn sông Cửu Long biến đổi chậm. Mực nước cao nhất ngày (29/11), trên sông Tiền tại Tân Châu: 2,21m; trên sông Hậu tại Châu Đốc: 2,12m.	Mực nước đầu nguồn sông Cửu Long biến đổi chậm. Đến ngày 04/12, mực nước cao nhất ngày tại Tân Châu ở mức 2,20m; tại Châu Đốc ở mức 2,10m.
4.2. Sông Đồng Nai: Mực nước sông Đồng Nai tại Tà Lài biến đổi chậm lúc 7h/30/11: 110,81m.	Trong 24h tới, mực nước sông Đồng Nai tại Tà Lài biến đổi chậm và ở mức 110,80m.



5. Bảng mực nước thực đo và dự báo

5.1. Khu vực Trung Bộ và Tây Nguyên

Đơn vị: cm

Sông	Trạm	Mực nước thực đo			Mực nước dự báo	
		19h-30/11	7h-01/12		19h-01/12	7h-02/12
Mã	Lý Nhân	246	248	↑		
Mã	Giàng	-42	121	↓		
Cả	Nam Đàn	62	156	↑		
La	Linh Cảm	-9	139	↓		
Gianh	Mai Hóa	-10	69	↓	5 ↓	65 ↑
Hương	Kim Long	76	93	↓	100 ↑	110 ↑
Vu Gia	Ái Nghĩa	349	410	↑	390 ↓	445 ↑
Thu Bồn	Câu Lâu	92	69	↓	150 ↑	160 ↑
Trà Khúc	Trà Khúc	486	453	↓	460 ↑	420 ↓
Kôn	Thạch Hòa	614	736	↑	800 ↑	750 ↓
Ba	Phú Lâm	70	-3	↓	75 ↑	3 ↓
Cái Nha Trang	Đồng Trăng	349	359	↑	370 ↑	390 ↑
DakBla	KonTum	51565	51633	↓	51620 ↓	51615 ↓
Srêpôk	Bản Đôn	16939	16897	↓	16940 ↑	16900 ↓
Đồng Nai	Tà Lài	11073	11078	↑	11070 ↓	11080 ↑

5.2. Khu vực Nam Bộ

Đơn vị: cm

Sông	Trạm	Mực nước	Mực nước dự báo				
		30/11	01/12	02/12	03/12	04/12	05/12
Sông Tiền	Tân Châu	221 →	220 ↓	220 →	220 →	220 →	220 →
	Mỹ Thuận	155 ↓	155 →	155 →	155 →	155 →	155 →
Sông Hậu	Châu Đốc	215 ↑	211 ↓	210 ↓	210 →	210 →	210 →
	Cần Thơ	163 ↓	163 →	162 ↓	162 →	162 →	162 →

Tin phát lúc: 11h00'

Duyệt bản tin: Vũ Đức Long

**PHÒNG DỰ BÁO THỦY VĂN TRUNG BỘ,
TÂY NGUYÊN VÀ NAM BỘ**

Dự báo viên: Thắng, Ngân, Nhung, Vân