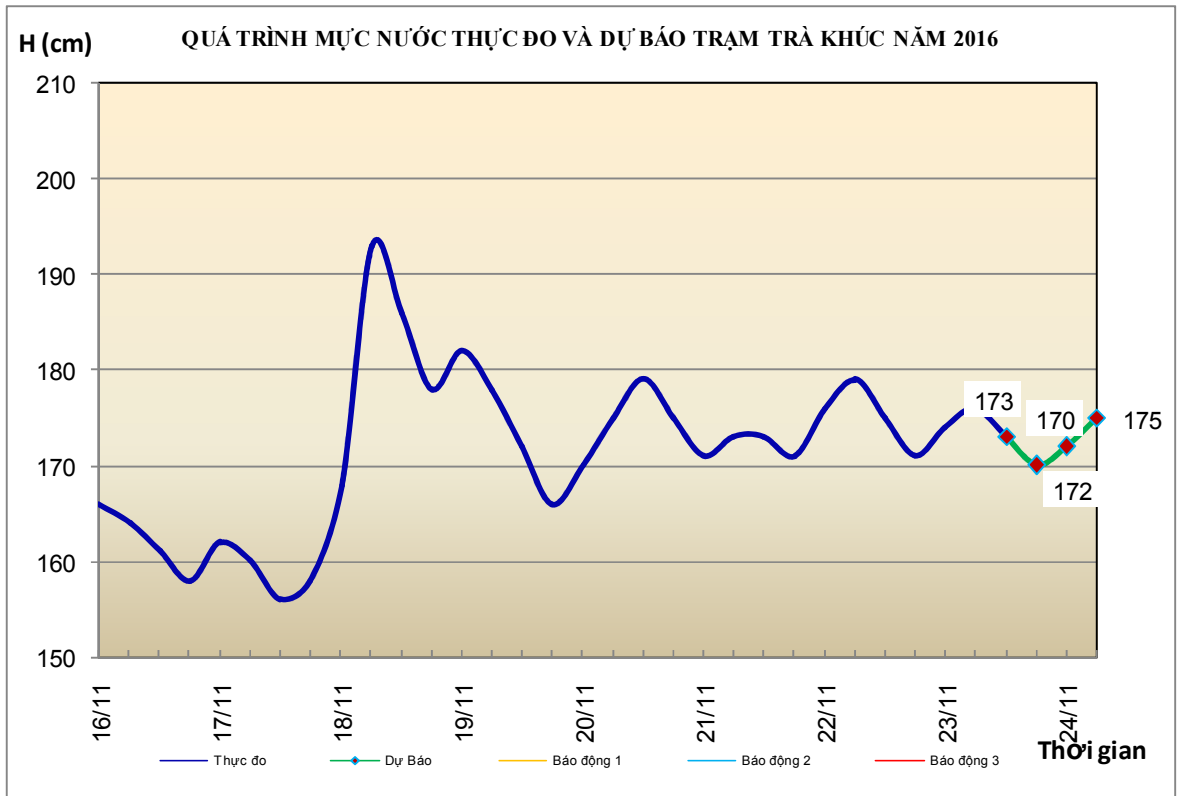


Hà Nội, ngày 23 tháng 11 năm 2016

BẢN TIN DỰ BÁO THỦY VĂN HẠN NGẮN CÁC SÔNG TRUNG BỘ, TÂY NGUYÊN VÀ NAM BỘ

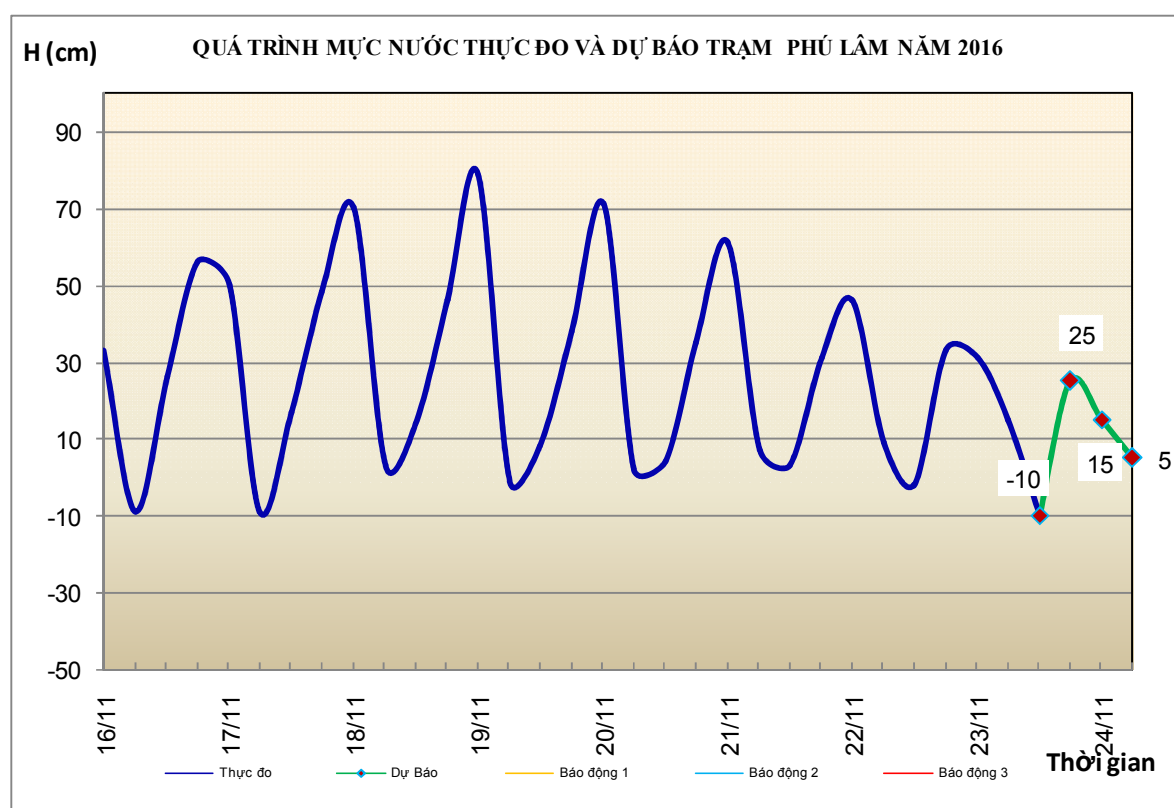
1. Khu vực Trung Trung Bộ

Nhận xét	Dự báo
1.1. Sông Gianh: Mức nước biến đổi chậm	Có dao động.
1.2. Sông Hương: Mức nước biến đổi chậm.	Có dao động.
1.3. Sông Vu Gia - Thu Bồn: Mức nước biến đổi chậm.	Mức nước biến đổi chậm.
1.4. Sông Trà Khúc: Mức nước biến đổi chậm.	Mức nước biến đổi chậm.
1.5. Các sông khác: Mức nước biến đổi chậm.	Từ Quảng Bình đến Thừa Thiên Huế có dao động.
Cảnh báo: Trong 24-48 giờ tới, trên các sông từ Quảng Bình đến Thừa Thiên Huế có khả năng xuất hiện một đợt lũ.	



2. Khu vực Nam Trung Bộ

Nhận xét	Dự báo
2.1. Sông Côn: Mức nước biến đổi chậm	Mức nước biến đổi chậm.
2.2. Sông Ba: Mức nước thượng lưu biến đổi chậm, hạ lưu dao động theo triều.	Mức nước thượng lưu biến đổi chậm, hạ lưu dao động theo triều.
2.3. Sông Cái Nha Trang: Mức nước ít biến đổi	Mức nước ít biến đổi
2.4. Các sông khác: Mức nước các sông ở Ninh Thuận, Bình Thuận biến đổi chậm.	Mức nước các sông ở Ninh Thuận, Bình Thuận biến đổi chậm.

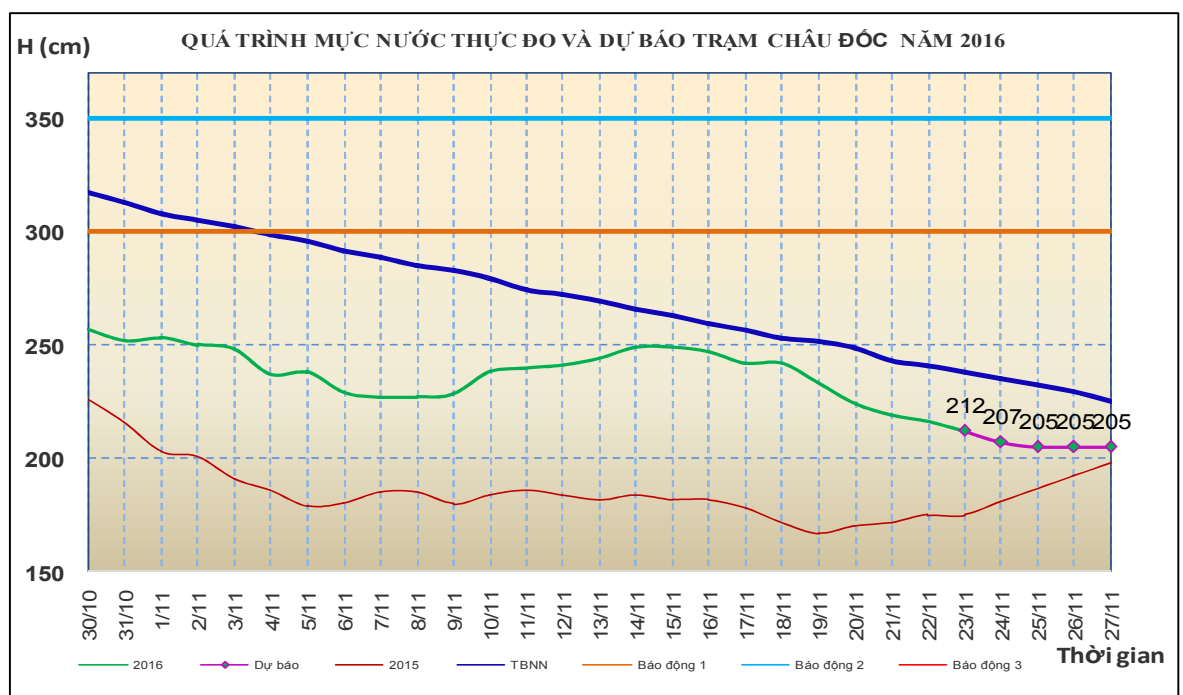
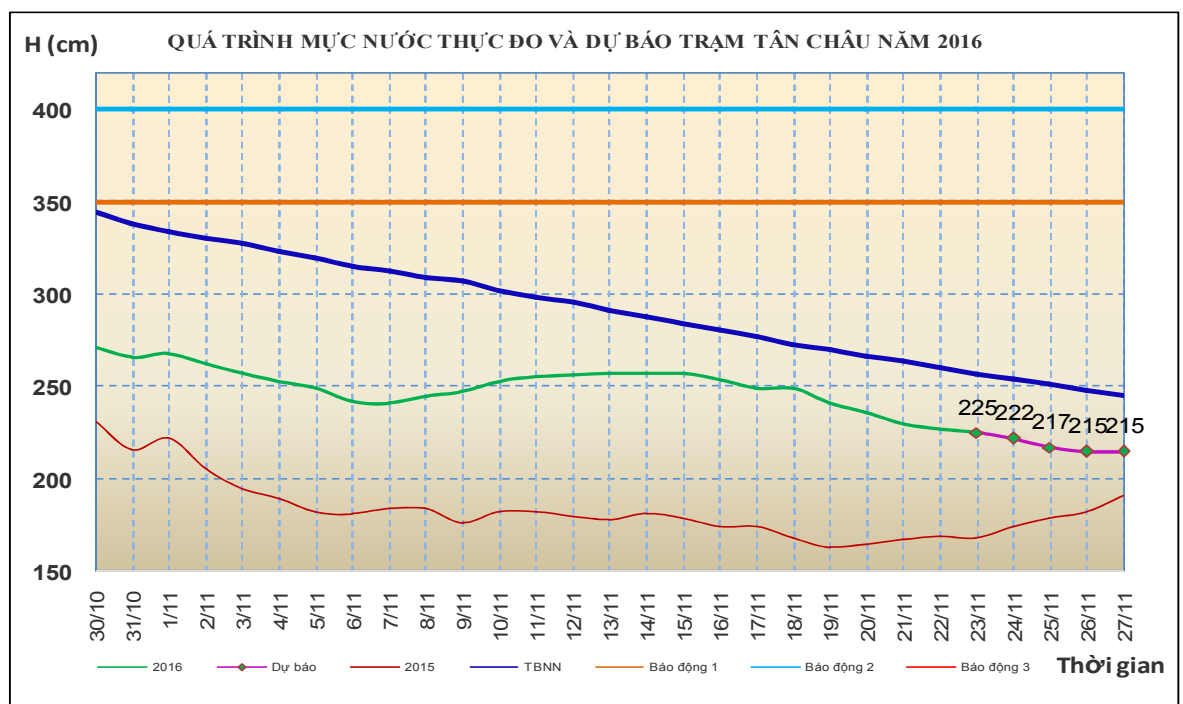


3. Khu vực Tây Nguyên

Nhận xét	Dự báo
3.1. Sông Sê San: Mức nước sông Sê San biến đổi chậm.	Trong 24h tới, mức nước sông Sê San biến đổi chậm.
3.2. Sông SrêPôk: Mức nước sông SrêPôk biến đổi theo điều tiết của hồ chứa.	Mức nước sông SrêPôk tiếp tục biến đổi theo điều tiết của hồ chứa.
3.3. Các sông khác: Mức nước các sông khác ở Tây Nguyên biến đổi chậm.	Mức nước các sông khác ở Tây Nguyên biến đổi chậm.

4. Khu vực Nam Bộ

Nhận xét	Dự báo
<p>4.1. Sông Cửu Long: Mức nước đầu nguồn sông Cửu Long đang xuống. Mức nước cao nhất ngày (22/11), trên sông Tiền tại Tân Châu: 2,27m; trên sông Hậu tại Châu Đốc: 2,16m.</p>	<p>Trong 2-3 ngày tới, mực nước đầu nguồn sông Cửu Long tiếp tục xuống sau đó biến đổi chậm. Đến ngày 27/11, mực nước cao nhất ngày tại Tân Châu ở mức 2,15m; tại Châu Đốc ở mức 2,05m.</p>
<p>4.2. Sông Đồng Nai: Mực nước sông Đồng Nai tại Tà Lài biến đổi chậm lúc 7h/23/11: 111,45m.</p>	<p>Trong 24h tới, mực nước sông Đồng Nai tại Tà Lài biến đổi chậm và ở mức 111,35m.</p>



5. Bảng mực nước thực đo và dự báo

5.1. Khu vực Trung Bộ và Tây Nguyên

Đơn vị: cm

Sông	Trạm	Mực nước thực đo			Mực nước dự báo		
		19h-22/11	7h-23/11		19h-23/11	7h-24/11	19h-24/11
Mã	Lý Nhân	249	264	↑			
Mã	Giàng	25	85	↑			
Cả	Nam Đàn	81	54	↑			
La	Linh Cầm	46	53	↑			
Giang	Mai Hòa	50	43	↑	45	60	↑
Hương	Kim Long	50	41	↓	45	40	↓
Vũ Gia	Ái Nghĩa	354	393	↑	345	390	↑
Thu Bồn	Cầu Lâu	61	45	↓	55	35	↓
Trà Khúc	Trà Khúc	171	176	↑	170	175	↑
Kôn	Thạch Hòa	540	546	↑	540	550	↑
Ba	Phú Lâm	33	15	↓	25	5	↓
Cái Nha Trang	Đồng Trăng	381	379	↓	380	375	↓
DakBlá	Kon Tum	51551	51537	↓	51550	51550	↔
Srêpôk	Bản Đôn	16975	16958	↓	16970	16960	↓
Đồng Nai	Tà Lài	11146	11145	↔	11140	11135	↓

5.2. Khu vực Nam Bộ

Đơn vị: cm

Sông	Trạm	Mực nước	Mực nước dự báo										
		22/11	23/11	24/11	25/11	26/11	27/11						
Sông Tiền	Tân Châu	227	↓	225	↓	222	↓	217	↓	215	↓	215	↔
	Mỹ Thuận	172	↑	145	↓	142	↓	138	↓	138	↔	140	↑
Sông Hậu	Châu Đốc	216	↓	212	↓	207	↓	205	↓	205	↔	205	↔
	Cần Thơ	140	↑	149	↑	147	↓	145	↓	147	↑	150	↑

Tin phát lúc: 11h00'

Duyệt bản tin: Phùng Tiến Dũng

PHÒNG DỰ BÁO THỦY VĂN TRUNG BỘ,
TÂY NGUYÊN VÀ NAM BỘ

Dự báo viên: Huệ, Ngân, Nhung, Vân