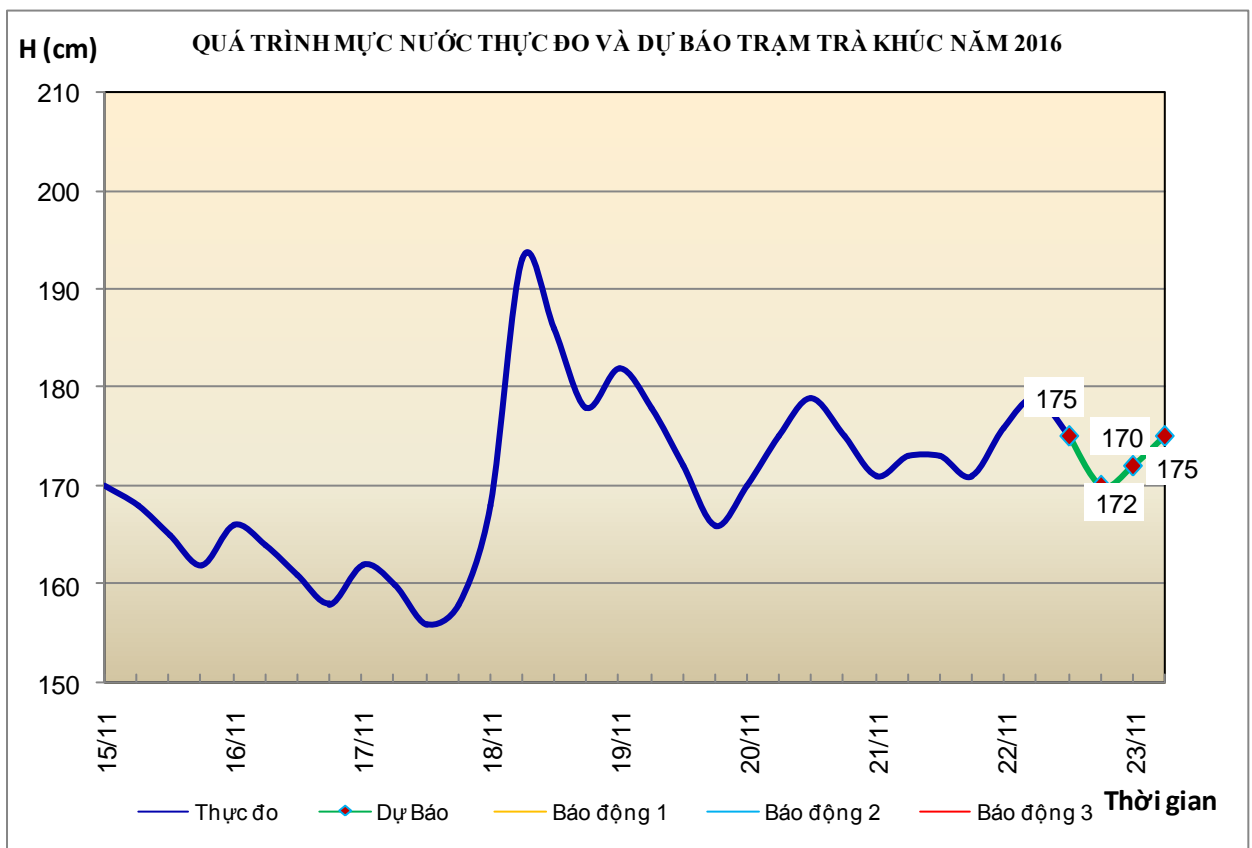


Hà Nội, ngày 22 tháng 11 năm 2016

BẢN TIN DỰ BÁO THỦY VĂN HẠN NGẮN CÁC SÔNG TRUNG BỘ, TÂY NGUYÊN VÀ NAM BỘ

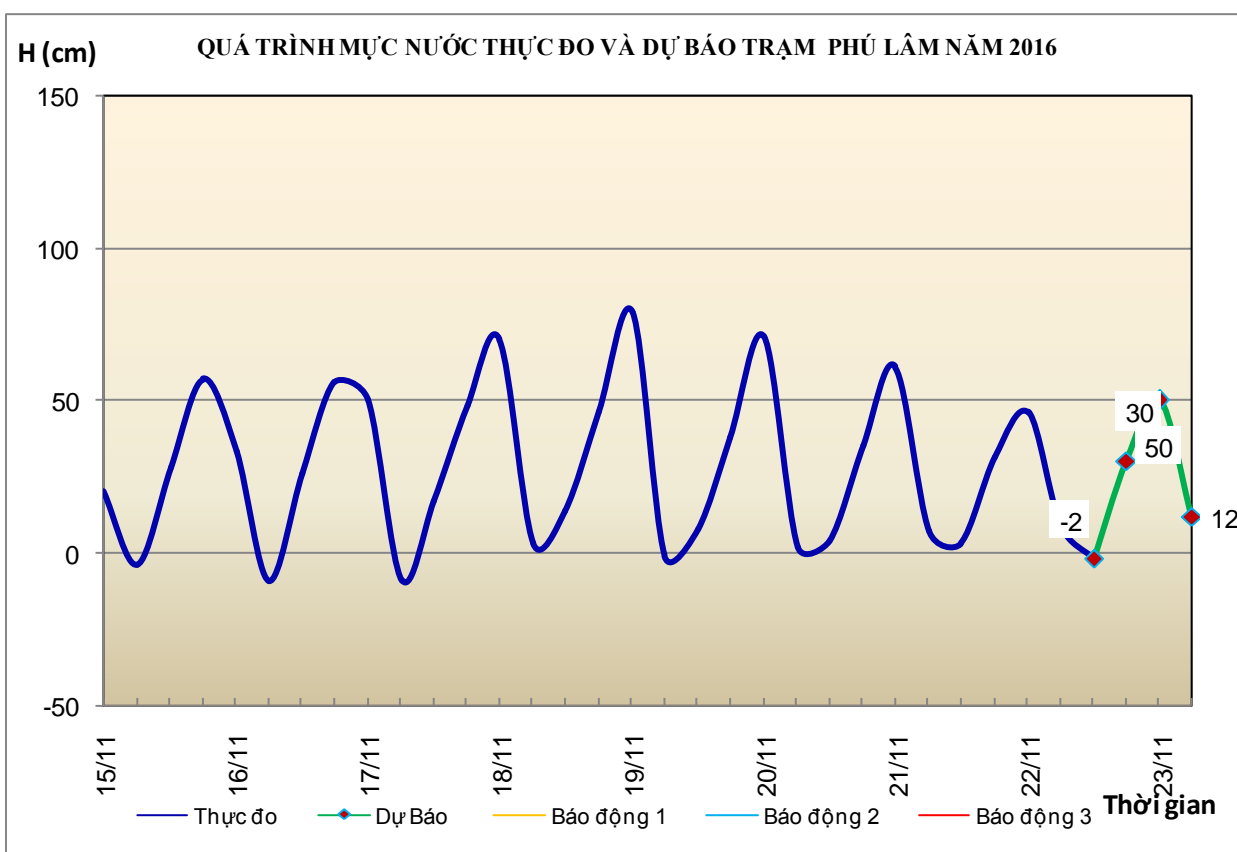
1. Khu vực Trung Trung Bộ

Nhận xét	Dự báo
2.1. Sông Gianh: Mức nước biến đổi chậm	Mức nước biến đổi chậm
2.2. Sông Hương: Mức nước biến đổi chậm.	Mức nước biến đổi chậm.
2.3. Sông Vu gia - Thu Bồn: Mức nước biến đổi chậm.	Mức nước biến đổi chậm.
2.4. Sông Trà Khúc: Mức nước biến đổi chậm.	Mức nước biến đổi chậm.



2. Khu vực Nam Trung Bộ

Nhận xét	Dự báo
3.1. Sông Côn: Mực nước biến đổi chậm	Mực nước biến đổi chậm.
3.2. Sông Ba: Mực nước thượng lưu biến đổi chậm, hạ lưu dao động theo triều.	Mực nước thượng lưu biến đổi chậm, hạ lưu dao động theo triều.
3.3. Sông Cái Nha Trang: Mực nước ít biến đổi	Mực nước ít biến đổi
3.4. Các sông khác: Mực nước các sông ở Bình Thuận có dao động.	Mực nước các sông ở Ninh Thuận, Bình Thuận biến đổi chậm.

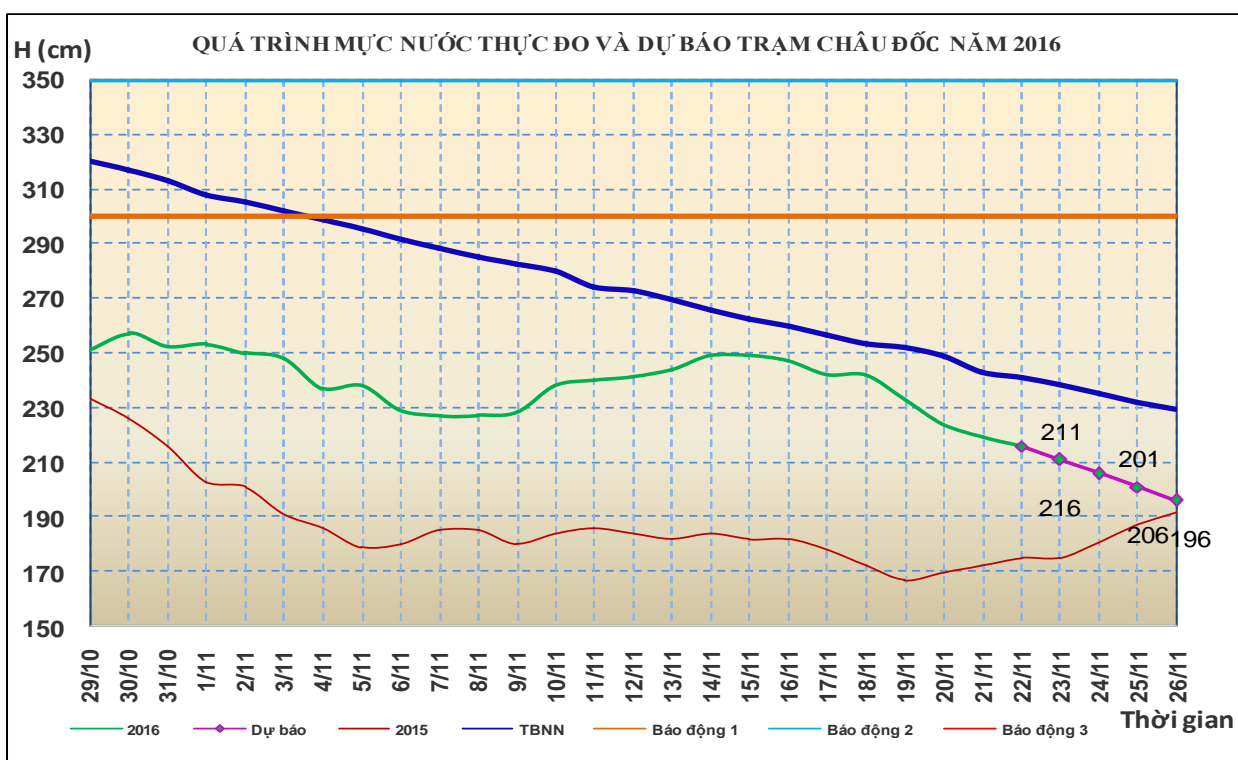
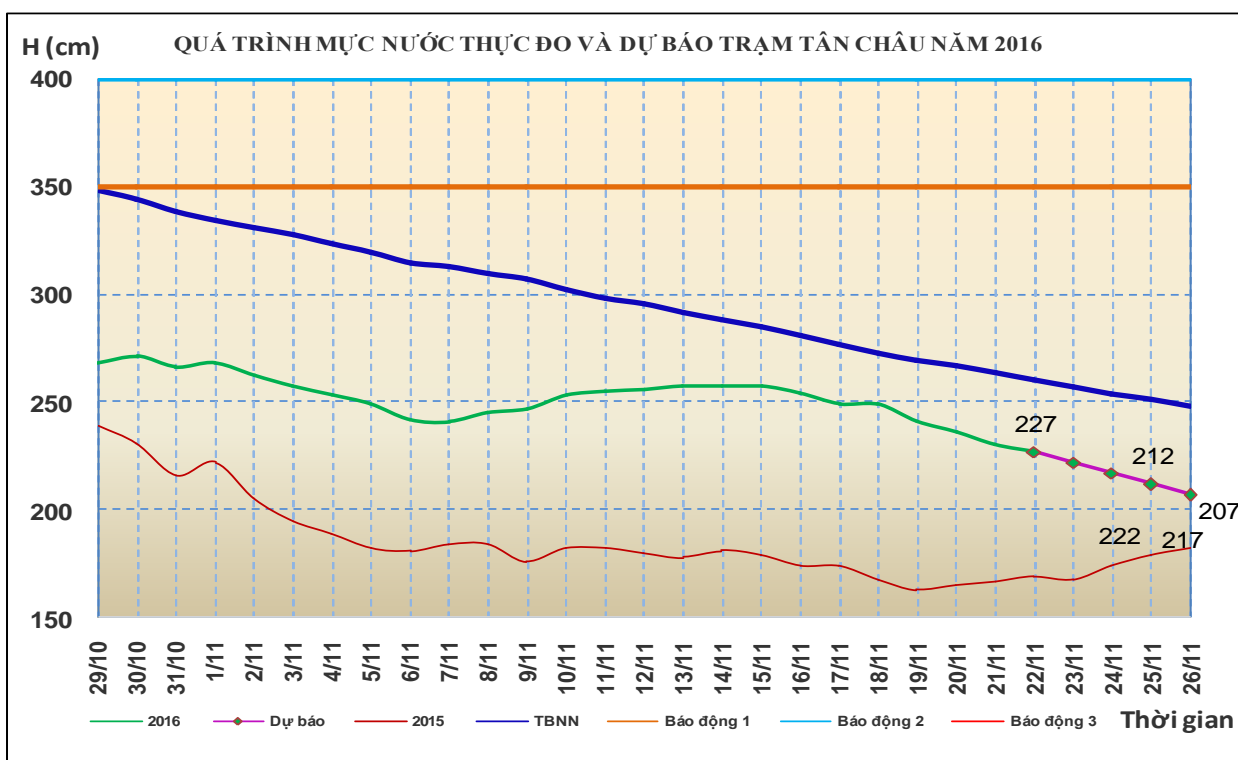


3. Khu vực Tây Nguyên

Nhận xét	Dự báo
4.1. Sông Sê San: Mực nước sông Sê San biến đổi chậm.	Trong 24h tới, mực nước sông Sê San biến đổi chậm.
4.2. Sông SrêPôk: Mực nước sông SrêPôk biến đổi theo điều tiết của hồ chứa.	Mực nước sông SrêPôk tiếp tục biến đổi theo điều tiết của hồ chứa.
4.3. Các sông khác: Mực nước các sông khác ở Tây Nguyên biến đổi chậm.	Mực nước các sông khác ở Tây Nguyên biến đổi chậm.

4. Khu vực Nam Bộ

Nhận xét	Dự báo
<p>5.1. Sông Cửu Long: Mức nước đầu nguồn sông Cửu Long đang xuống. Mức nước cao nhất ngày (21/11), trên sông Tiền tại Tân Châu: 2,30m; trên sông Hậu tại Châu Đốc: 2,16m.</p>	<p>Mức nước đầu nguồn sông Cửu Long tiếp tục xuống. Đến ngày 26/11, mức nước cao nhất ngày tại Tân Châu ở mức 2,07m; tại Châu Đốc ở mức 1,96m.</p>
<p>5.2. Sông Đồng Nai: Mức nước sông Đồng Nai tại Tà Lài biến đổi chậm lúc 7h/22/11: 111,36m.</p>	<p>Trong 24h tới, mức nước sông Đồng Nai tại Tà Lài biến đổi chậm và ở mức 111,25m.</p>



6. Bảng mực nước thực đo và dự báo

6.1. Khu vực Trung Bộ và Tây Nguyên

Đơn vị: cm

Sông	Trạm	Mực nước thực đo			Mực nước dự báo		
		19h-21/11	7h-22/11		19h-22/11	7h-23/11	19h-23/11
Mã	Lý Nhân	251	278	↑			
Mã	Giàng	9	104	↑			
Cả	Nam Đàn	85	70	↑			
La	Linh Cảm	40	73	↑			
Gianh	Mai Hóa	37	62	↑	35 ↓	70 ↑	
Hương	Kim Long	50	38	↑	45 ↑	38 ↓	
Vu Gia	Ái Nghĩa	334	392	↑	330 ↓	380 ↑	
Thu Bồn	Câu Lâu	60	40	↓	65 ↑	40 ↓	
Trà Khúc	Trà Khúc	171	179	↑	170 ↓	175 ↑	
Kôn	Thạch Hòa	543	546	↑	545 ↓	550 ↑	
Ba	Phú Lâm	31	9	↓	30 ↑	12 ↓	
Cái Nha Trang	Đồng Trăng	402	391	↓	385 ↓	380 ↓	
DakBla	KonTum	51545	51536	↓	51535 ↓	51540 ↑	
Srêpôk	Bản Đôn	16946	16970	↑	16950 ↓	16940 ↓	
Đồng Nai	Tà Lài	11114	11136	↑	11115 ↓	11125 ↑	

6.2. Khu vực Nam Bộ

Đơn vị: cm

Sông	Trạm	Mực nước	Mực nước dự báo					
		21/11	22/11	23/11	24/11	25/11	26/11	
Sông Tiền	Tân Châu	230 ↓	227 ↓	222 ↓	217 ↓	212 ↓	207 ↓	
	Mỹ Thuận	150 ↓	145 ↓	140 ↓	138 ↓	138 →	140 ↑	
Sông Hậu	Châu Đốc	219 ↓	216 ↓	211 ↓	206 ↓	201 ↓	196 ↓	
	Cần Thơ	153 ↓	153 →	150 ↓	148 ↓	148 →	150 ↑	

Tin phát lúc: 11h00'

Duyệt bản tin: Phùng Tiến Dũng

**PHÒNG DỰ BÁO THỦY VĂN TRUNG BỘ,
TÂY NGUYÊN VÀ NAM BỘ**

Dự báo viên: Huệ, Ngân, Nhung, Vân