

Số: 139-HN/TVTĐ

Hà Nội, ngày 31 tháng 10 năm 2016

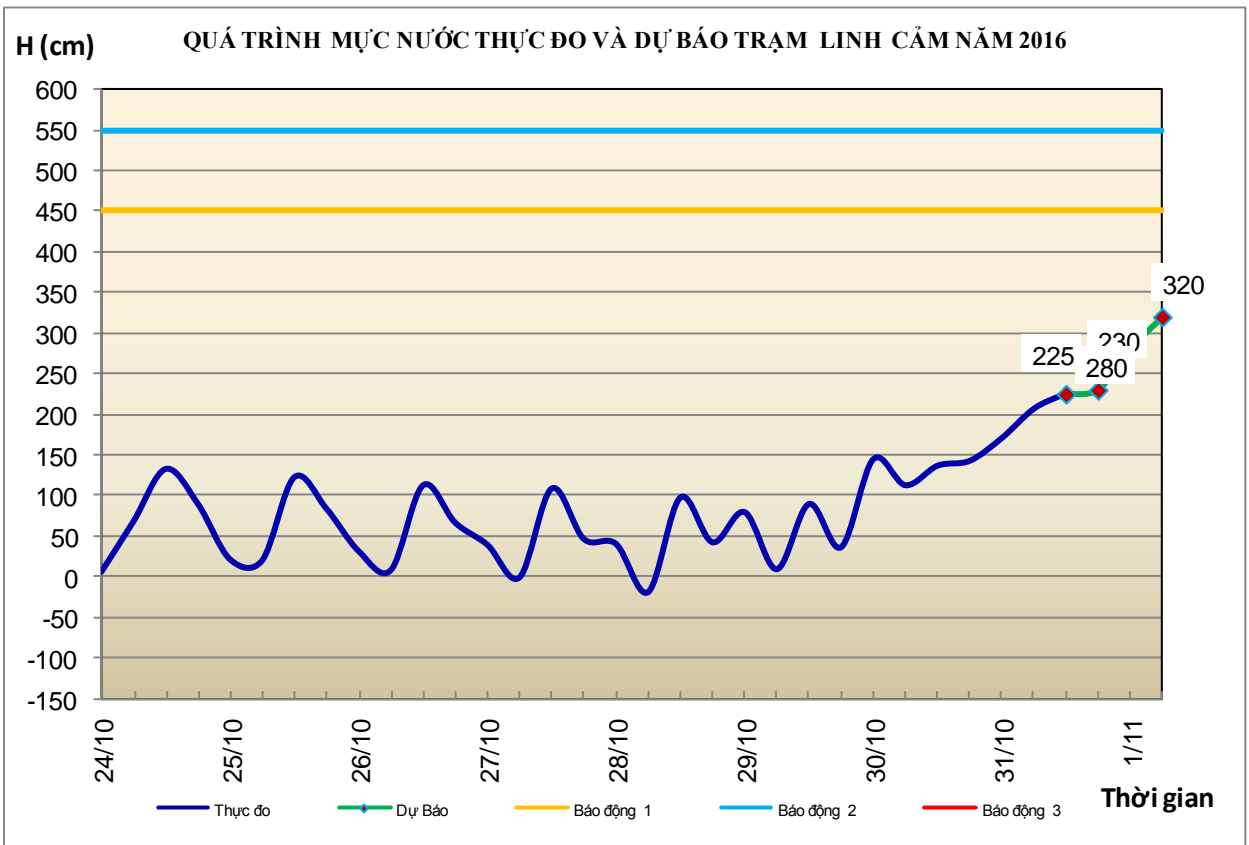
**BẢN TIN DỰ BÁO THỦY VĂN HẠN NGẮN  
CÁC SÔNG TRUNG BỘ, TÂY NGUYÊN VÀ NAM BỘ**

**1. Khu vực Bắc Trung Bộ**

Nhận xét	Dự báo
<b>1.1. Sông Bưởi:</b> Mực nước biến đổi chậm	Mực nước có dao động
<b>1.2. Sông Mã:</b> Mực nước biến đổi chậm	Mực nước có dao động
<b>1.3. Sông Chu:</b> Mực nước biến đổi chậm	Mực nước có dao động
<b>1.4. Sông Cả:</b> Mực nước biến đổi chậm.	Mực nước có dao động
<b>1.5. Sông La:</b> Mực nước sông Ngàn Sâu đang lên, lúc 7h/31/10 tại Chu Lễ 11,81m (dưới BĐ2 0,18m), sông Ngàn Phố và sông La có dao động	Mực nước sông Ngàn Sâu tiếp tục lên, sông Ngàn Phố và sông La sẽ lên

**Cảnh báo:** Từ hôm nay (31/10) đến ngày 5/11, trên các sông từ Nghệ An đến Hà Tĩnh sẽ xuất hiện lũ. Trong đợt lũ này, mực nước trên các sông ở Nghệ An còn dưới mức BĐ1, các sông ở Hà Tĩnh có khả năng lên mức BĐ2-BĐ3, có nơi trên BĐ3.

Nguy cơ cao xảy ra lũ lớn, lũ quét trên các sông suối nhỏ, sạt lở đất ở vùng núi, ngập úng cục bộ tại vùng trũng, thấp các tỉnh trên. Cần đề phòng mưa lũ ảnh hưởng đến an toàn các hồ chứa trên địa bàn các tỉnh Nghệ An, Hà Tĩnh.

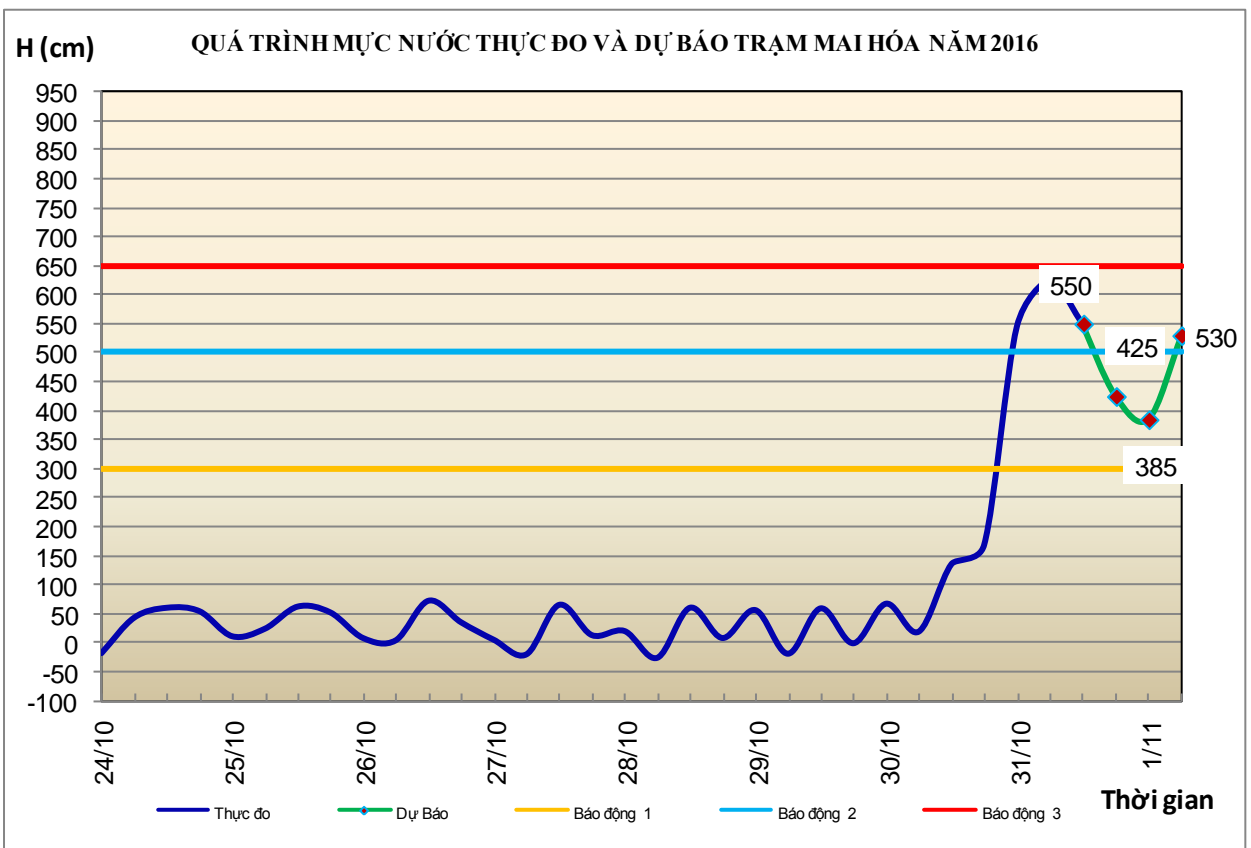


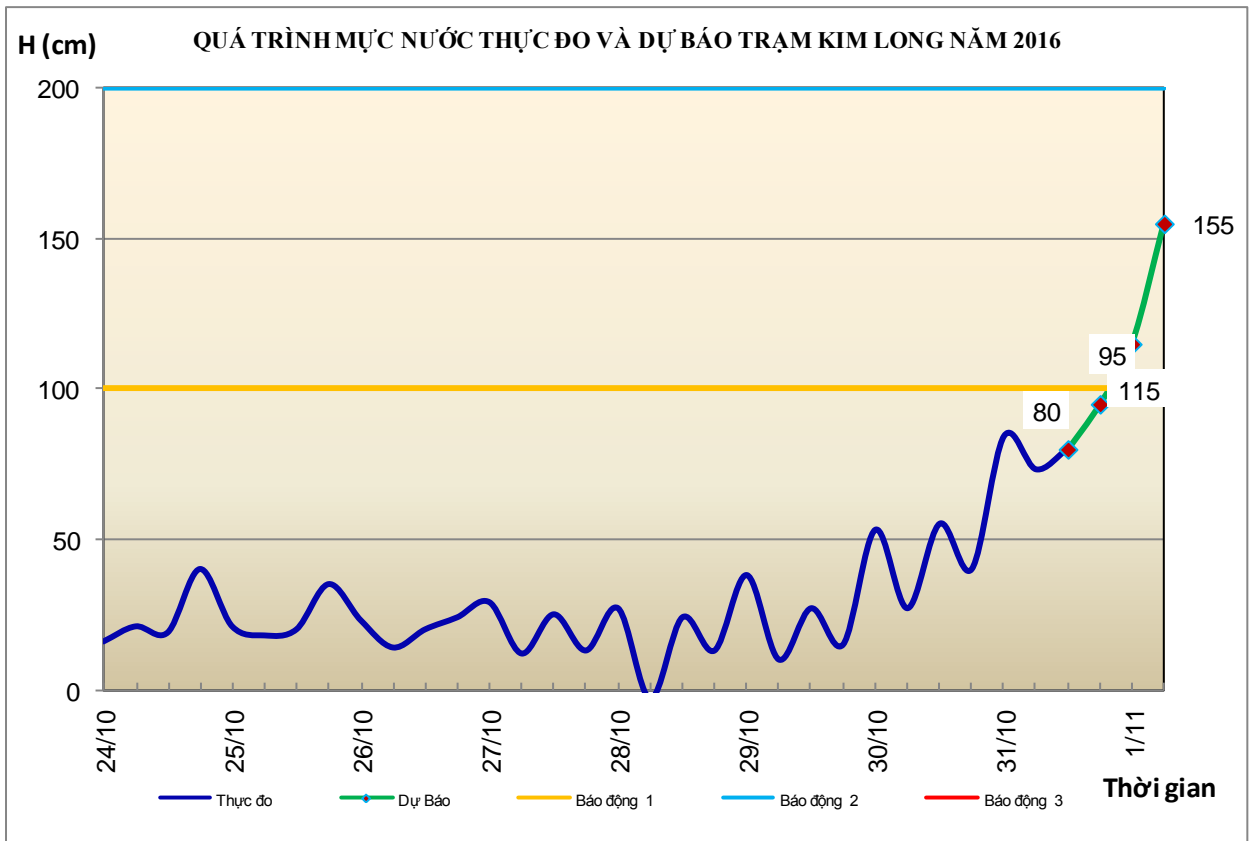
## 2. Khu vực Trung Trung Bộ

Nhận xét	Dự báo
<b>2.1. Sông Gianh:</b> Trên lưu vực đã xuất hiện một đợt lũ, đỉnh lũ tại trạm Đồng Tâm: 12,27m (2h/31/10), trên BĐ2: 0,27m và đang xuống; trạm Mai Hoá đang dao động ở mức đỉnh, mực nước lúc 7h: 6,23m, dưới BĐ3: 0,27m.	Mực nước tiếp tục xuống nhưng vẫn còn trên BĐ1. Tối và đêm nay (31/10), lũ có khả năng lên lại.
<b>2.2. Sông Hương:</b> Mực nước có dao động.	Mực nước sẽ lên.
<b>2.3. Sông Vu Gia - Thu Bồn:</b> Mực nước có dao động	Mực nước sẽ lên.
<b>2.4. Sông Trà Khúc:</b> Có dao động nhỏ.	Mực nước sẽ lên.
<b>2.5. Các sông khác:</b> Mực nước có dao động.	Tối và đêm nay (31/10), mực nước các sông khác từ Quảng Bình đến Quảng Ngãi sẽ lên.

**Cảnh báo:** Từ hôm nay (31/10) đến ngày 5/11, trên các sông từ Quảng Bình đến Quảng Ngãi sẽ xuất hiện lũ. Trong đợt lũ này, mực nước trên các sông từ Thừa Thiên Huế đến Quảng Nam phổ biến ở mức BĐ1-BĐ2; các sông ở Quảng Bình, Quảng Trị, Quảng Ngãi có khả năng lên mức BĐ2-BĐ3, có nơi trên BĐ3.

Nguy cơ cao xảy ra lũ lớn, lũ quét trên các sông suối nhỏ, sạt lở đất ở vùng núi, ngập úng cục bộ tại vùng trũng, thấp các tỉnh trên. Cần đề phòng mưa lũ ảnh hưởng đến an toàn các hồ chứa trên địa bàn các tỉnh trên, đặc biệt là các hồ chứa thuộc các tỉnh từ Quảng Bình đến Thừa Thiên Huế..





### 3. Khu vực Nam Trung Bộ

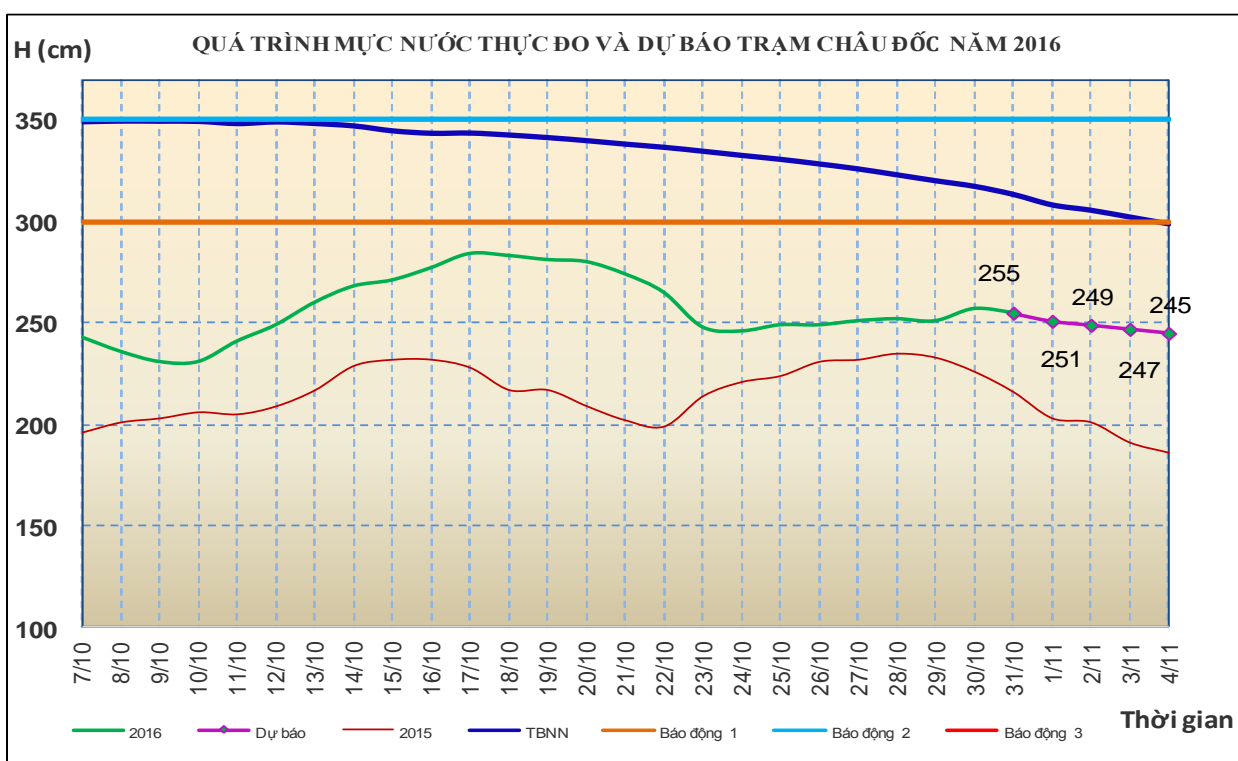
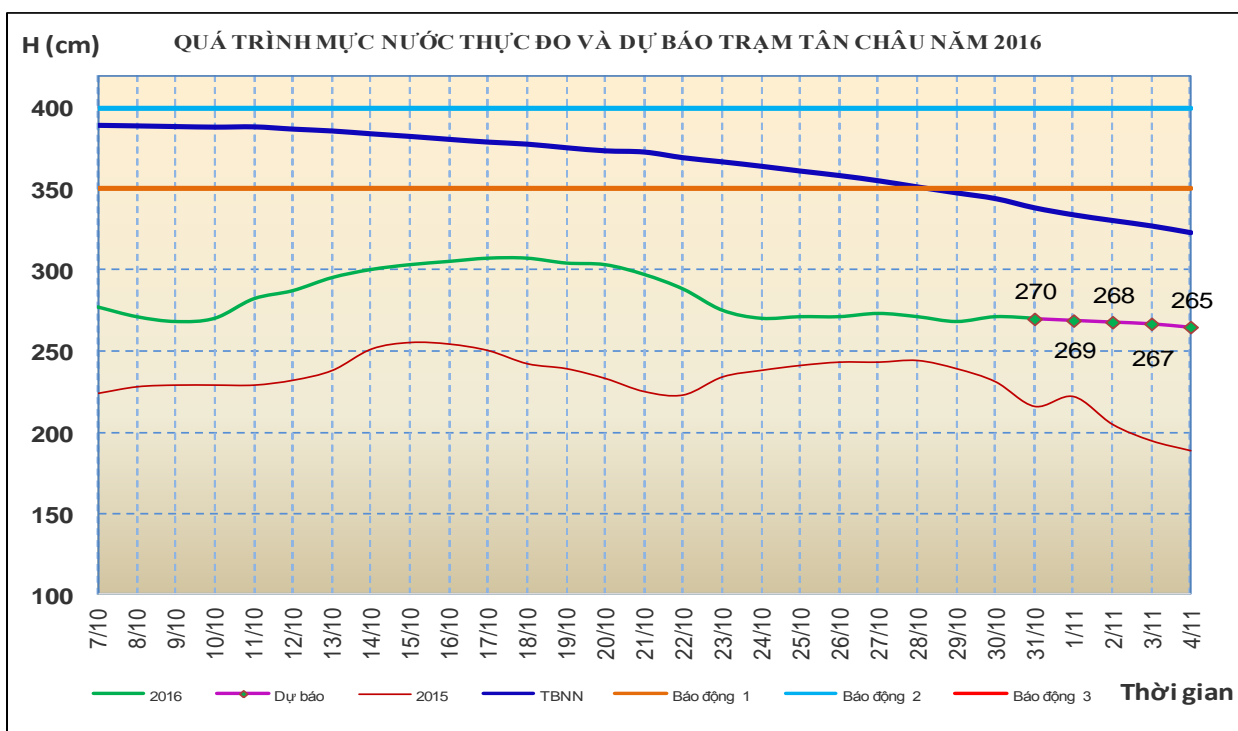
Nhận xét	Dự báo
<b>3.1. Sông Kôn:</b> Mức nước có dao động	Mức nước có dao động
<b>3.2. Sông Ba:</b> Mức nước thượng lưu có dao động nhỏ, hạ lưu dao động theo triều	Mức nước thượng lưu có dao động nhỏ, hạ lưu biến đổi chậm.
<b>3.3. Sông Cái Nha Trang:</b> Mức nước biến đổi chậm	Mức nước biến đổi chậm
<b>3.4. Các sông khác:</b> Trong 24h qua trên các sông Lại Giang (Bình Định), Kỳ Lộ (Phú Yên) xuất hiện một đợt lũ, các sông khác có dao động.	Mức nước các sông có dao động nhỏ.

### 4. Khu vực Tây Nguyên

Nhận xét	Dự báo
<b>4.1. Sông Sê San:</b> Trong 24 giờ qua, mực nước sông Sê San biến đổi chậm.	Trong 24 giờ tới, mực nước biến đổi chậm.
<b>4.2. Sông Srêpôk:</b> Mực nước dao động theo điều tiết hồ chứa	Mức nước tiếp tục dao động theo điều tiết hồ chứa
<b>4.3. Các sông khác:</b> Mực nước sông Cam Ly tại Thanh Bình có dao động nhỏ, các sông khác ở Tây Nguyên biến đổi chậm.	Mức nước trên các sông khác ở Tây Nguyên có dao động nhỏ.

## 5. Khu vực Nam Bộ

Nhận xét	Dự báo
<p><b>5.1. Sông Cửu Long:</b> Mức nước đầu nguồn sông Cửu Long biến đổi chậm. Mức nước cao nhất ngày (30/10), trên sông Tiền tại Tân Châu: 2,71m; trên sông Hậu tại Châu Đốc: 2,57m.</p>	<p>Mức nước đầu nguồn sông Cửu Long biến đổi chậm theo triều. Đến ngày 04/11, mức nước cao nhất ngày tại Tân Châu ở mức 2,65m; tại Châu Đốc ở mức 2,45m.</p>
<p><b>5.2. Sông Đồng Nai:</b> Mức nước sông Đồng Nai tại Tà Lài biến đổi chậm, lúc 7h/31/10: 111,39m.</p>	<p>Trong 24h tới, mức nước sông Đồng Nai tại Tà Lài biến đổi chậm và ở mức 111,27m.</p>



## 6. Bảng mực nước thực đo và dự báo

### 6.1. Khu vực Trung Bộ và Tây Nguyên

Đơn vị: cm

Sông	Trạm	Mực nước thực đo		Mực nước dự báo		
		19h-30/10	7h-31/10	19h-31/10	7h-01/11	19h-01/11
Mã	Lý Nhân	280	302 ↑	295 ↓	285 ↓	
Mã	Giàng	-6	82 ↓	-10 ↓	120 ↑	
Cả	Nam Đàn	143	192 ↓	230 ↑	220 ↓	230 ↑
La	Linh Cẩm	142	206 ↓	230 ↑	320 ↑	
Gianh	Mai Hóa	169	623 →	425 ↓	530 ↑	
Hương	Kim Long	40	73 ↓	95 ↑	155 ↑	
Vu Gia	Ái Nghĩa	275	388 ↑	325 ↓	385 ↑	
Thu Bồn	Câu Lâu	40	23 ↓	50 ↑	25 ↓	
Trà Khúc	Trà Khúc	122	147 ↑	150 ↑	220 ↑	
Kôn	Thạch Hòa	543	574 ↑	580 ↑	570 ↓	
Ba	Phú Lâm	29	14 ↓	60 ↑	1 ↓	
Cái Nha Trang	Đồng Trăng	489	461 ↓	445 ↓	455 ↑	
DakBla	KonTum	51543	51544 ↓	51545 ↑	51555 ↑	
Srêpôk	Bản Đôn	16949	16831 ↓	16955 ↑	16840 ↓	
Đồng Nai	Tà Lài	11144	11139 ↓	11133 ↓	11127 ↓	

### 6.2. Khu vực Nam Bộ

Đơn vị: cm

Sông	Trạm	Mực nước		Mực nước dự báo			
		30/10	31/10	01/11	02/11	03/11	04/11
Sông Tiền	Tân Châu	271 ↑	270 ↓	269 ↓	268 ↓	267 ↓	265 ↓
	Mỹ Thuận	168 ↑	155 ↓	150 ↓	148 ↓	144 ↓	140 ↓
Sông Hậu	Châu Đốc	257 ↑	255 ↓	251 ↓	249 ↓	247 ↓	245 ↓
	Cần Thơ	176 ↑	167 ↓	162 ↓	158 ↓	155 ↓	150 ↓

Tin phát lúc: 11h00'

Duyệt bản tin: Phùng Tiến Dũng

**PHÒNG DỰ BÁO THỦY VĂN TRUNG BỘ,  
TÂY NGUYÊN VÀ NAM BỘ**  
Dự báo viên: Huệ, Ngân, Nhung, Vân