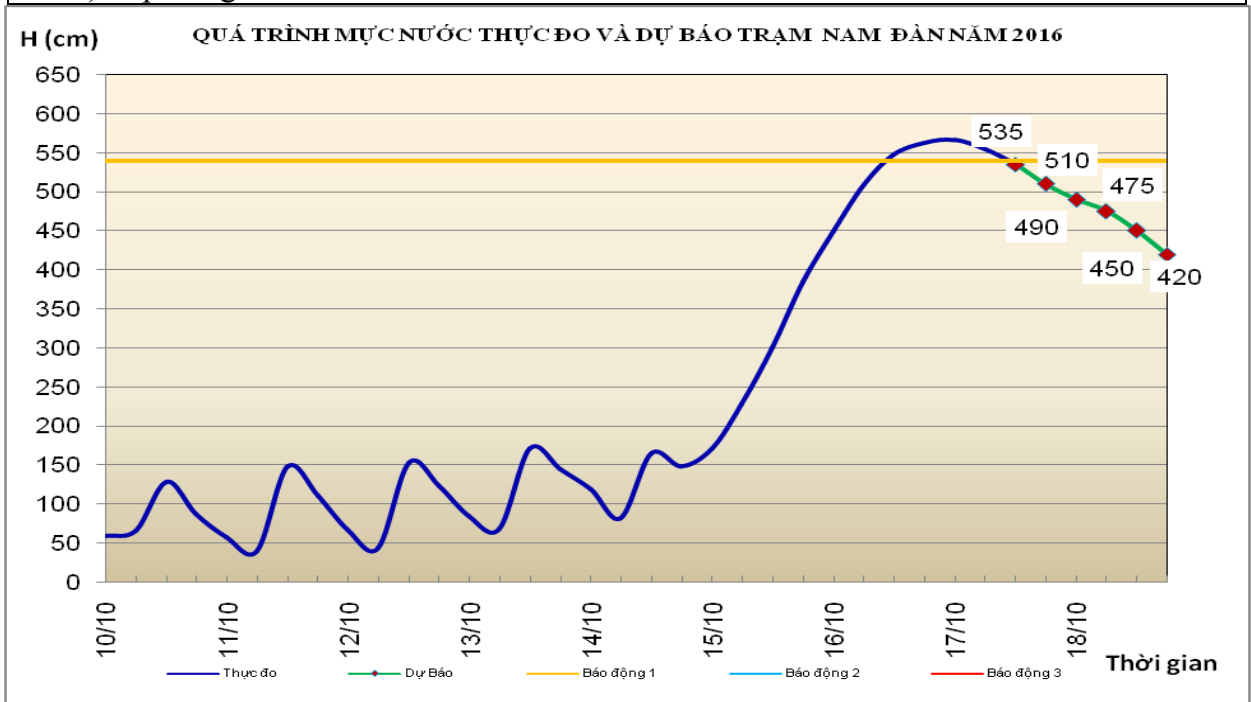


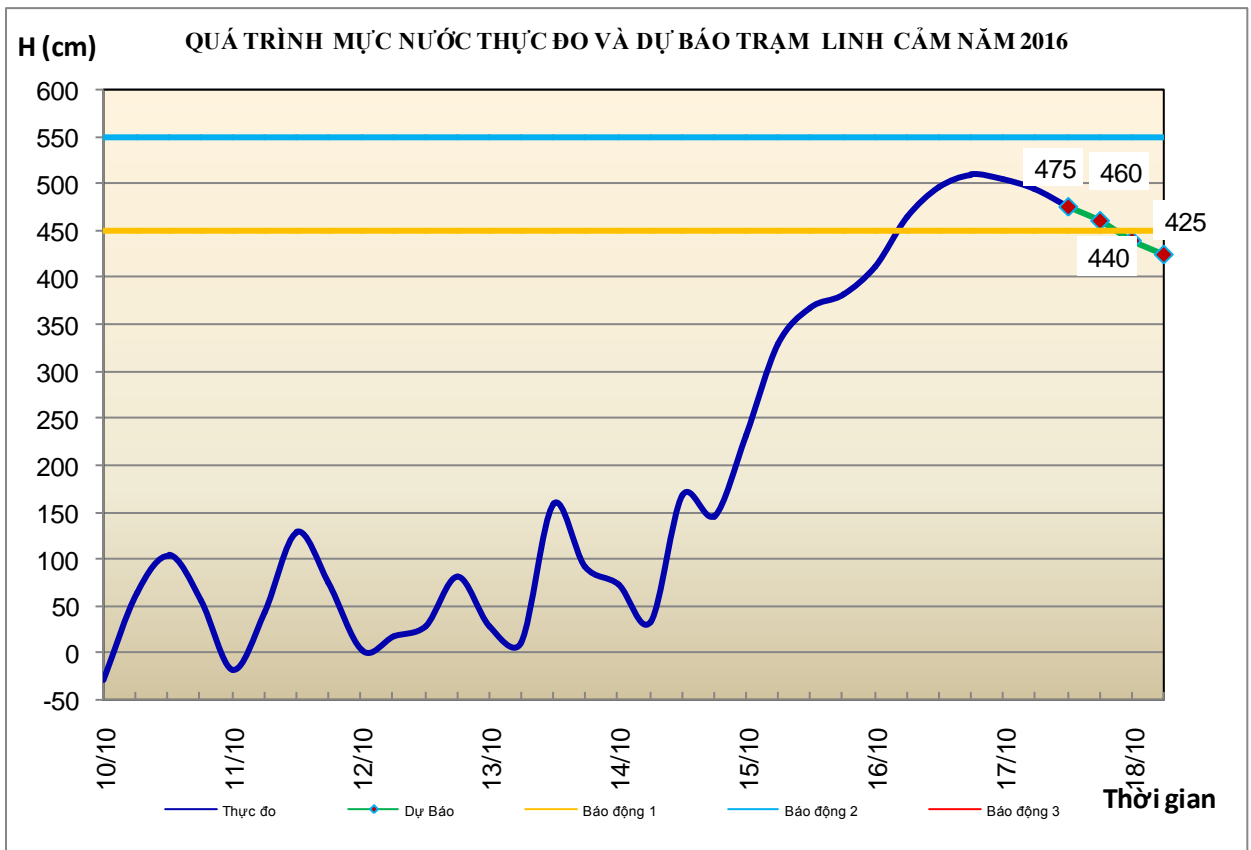
Hà Nội, ngày 17 tháng 10 năm 2016

**BẢN TIN DỰ BÁO THỦY VĂN HẠN NGẮN
CÁC SÔNG TRUNG BỘ, TÂY NGUYÊN VÀ NAM BỘ**

1. Khu vực Bắc Trung Bộ

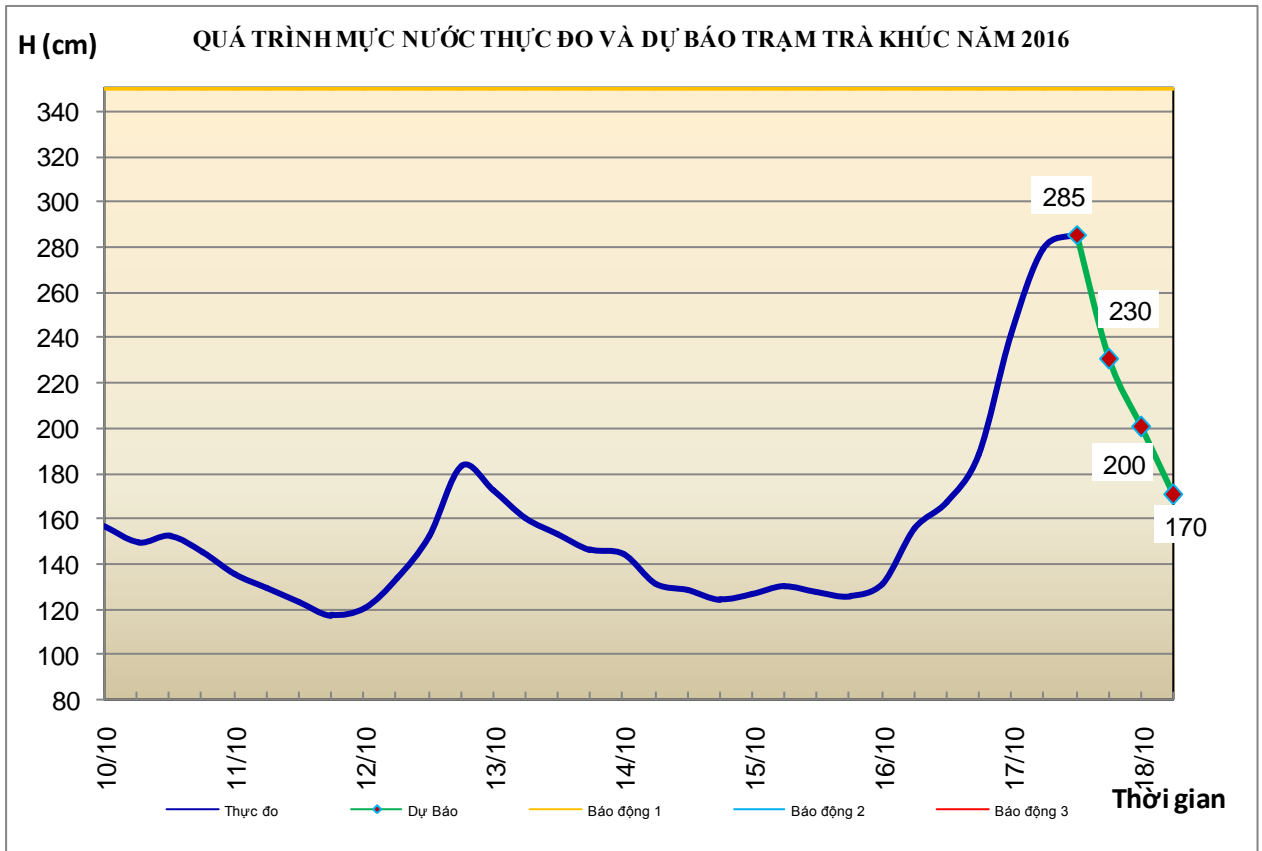
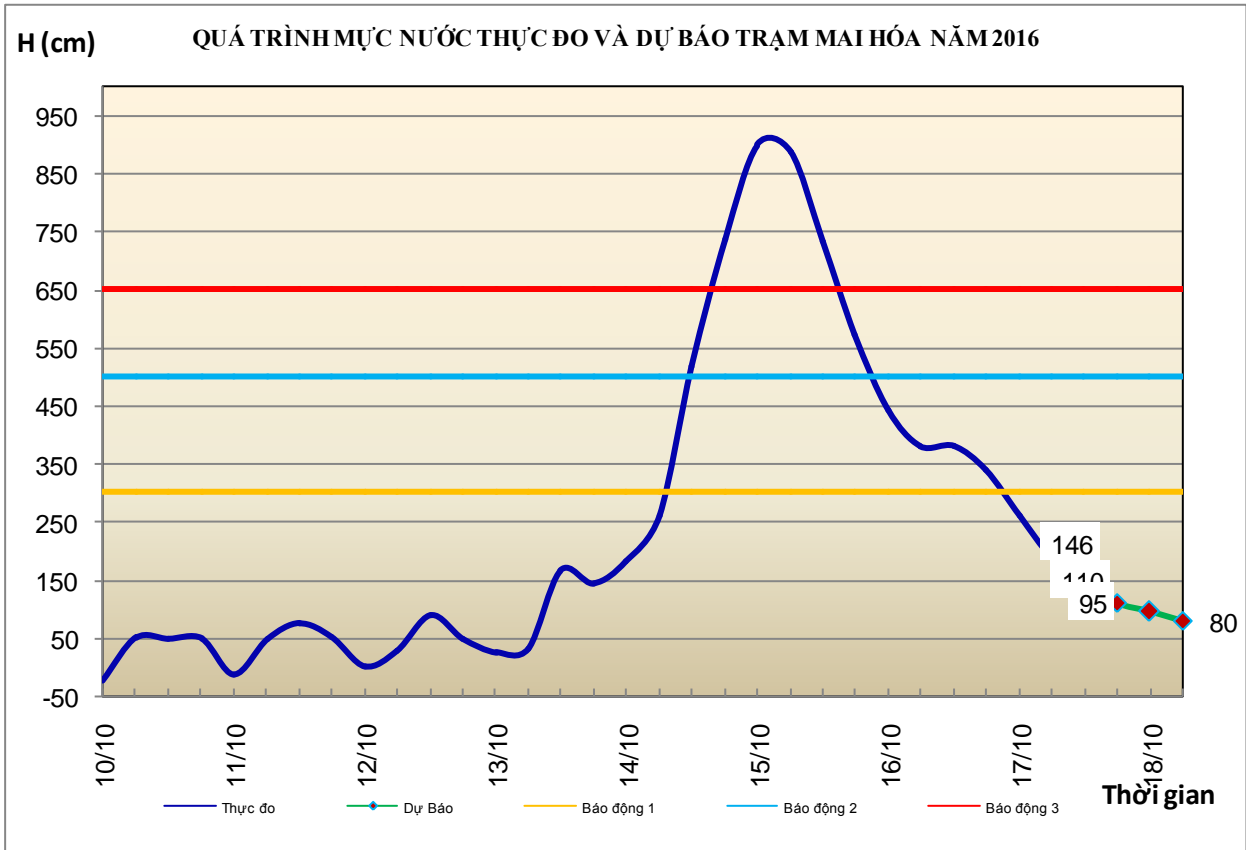
Nhận xét	Dự báo
1.1. Sông Bưởi: Mực nước biến đổi chậm	Mực nước biến đổi chậm
1.2. Sông Mã: Mực nước biến đổi chậm	Mực nước biến đổi chậm
1.3. Sông Chu: Mực nước thượng lưu có dao động, trung, hạ lưu chịu ảnh hưởng điều tiết của công trình thủy điện.	Mực nước thượng lưu có dao động, trung, hạ lưu chịu ảnh hưởng điều tiết của công trình thủy điện.
1.4. Sông Cả: Tối qua (16/10), lũ trên sông Cả đã đạt đỉnh, mực nước đỉnh lũ tại Nam Đàn đạt mức 5,66m (22h/16/10), trên BĐ1 0,26m. Sáng nay (17/10), mực nước thượng lưu sông Cả có dao động, trung hạ lưu đang xuống chậm.	Mực nước thượng lưu sông Cả có dao động, trung hạ lưu tiếp tục xuống.
1.5. Sông La: Tối qua (16/10), lũ trên sông La đã đạt đỉnh, mực nước đỉnh lũ tại Linh Cảm đạt mức 5,10m (19h/16/10), trên BĐ1 0,60m. Sáng nay, mực nước sông Ngàn Sâu xuống chậm và còn ở mức cao, mực nước lúc 7h/17/10 tại Hòa Duyệt là 10,56m, ở mức BĐ3, mực nước trên sông La đang xuống chậm.	Mực nước sông La, sông Ngàn Sâu tiếp tục xuống, mực nước tại trạm Hòa Duyệt vẫn ở mức cao.
Cảnh báo: Tình trạng ngập lụt tại các huyện Hương Khê, Cẩm Xuyên, Kỳ Anh (Hà Tĩnh) tiếp tục giảm dần.	





2. Khu vực Trung Trung Bộ

Nhận xét	Dự báo
2.1. Sông Gianh: Mức nước đang xuống.	Mức nước tiếp tục xuống.
2.2. Sông Hương: Mức nước trên sông có dao động.	Mức nước có dao động.
2.3. Sông Vu gia - Thu Bồn: Mức nước có dao động.	Mức nước biến đổi chậm.
2.4. Sông Trà Khúc: Mức nước có dao động.	Mức nước biến đổi chậm.
2.5. Các sông khác: Mức nước trên sông Kiến Giang tại Lệ Thủy đang xuống, mức nước lúc 7h/17/10 là 2,40m trên BĐ2 là 0,2m, các sông khác ở Quảng Bình, Quảng Trị đang xuống.	Mức nước các sông khác ở Quảng Bình, Quảng Trị tiếp tục xuống.
Cảnh báo: Tình trạng ngập lụt tại các huyện Minh Hóa, Tuyên Hóa, Bố Trạch, Quảng Trạch, thị xã Ba Đồn (Quảng Bình) giảm dần.	



3. Khu vực Nam Trung Bộ

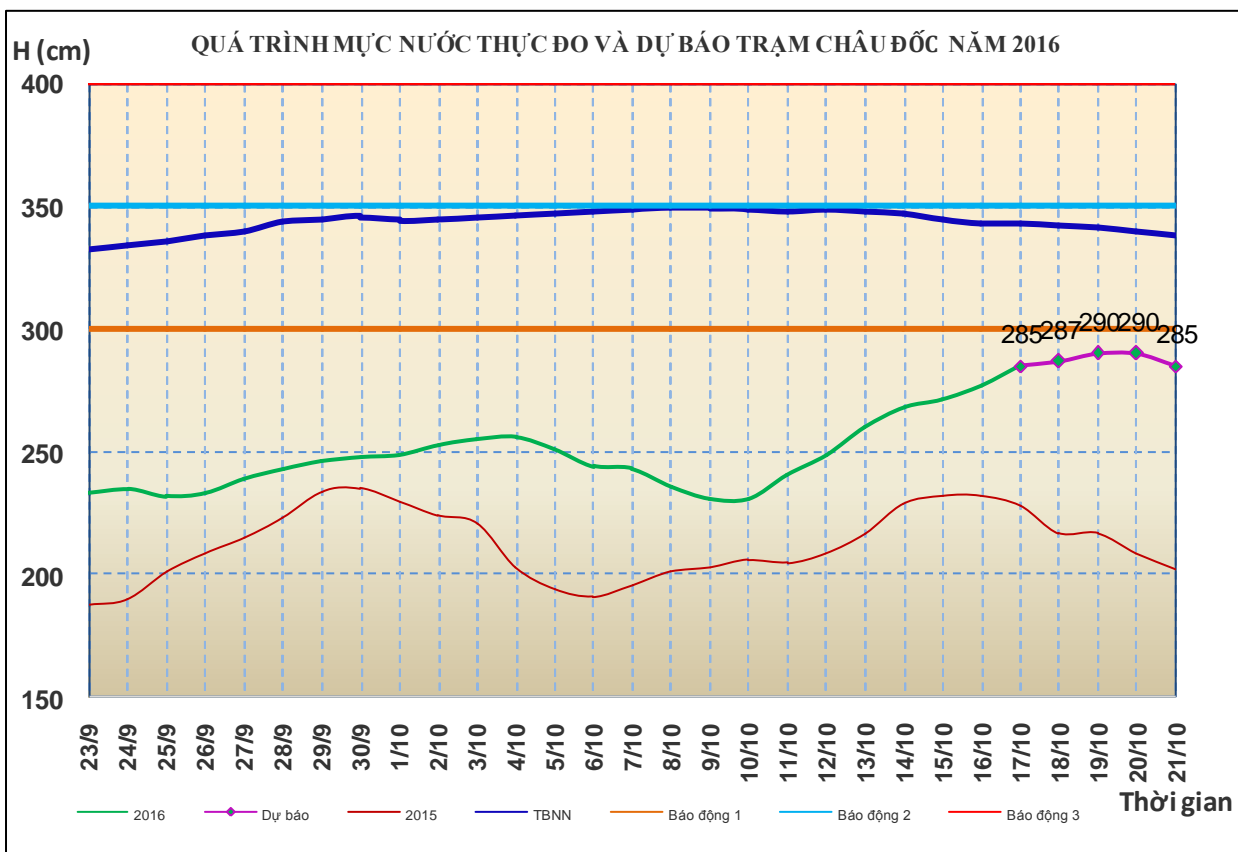
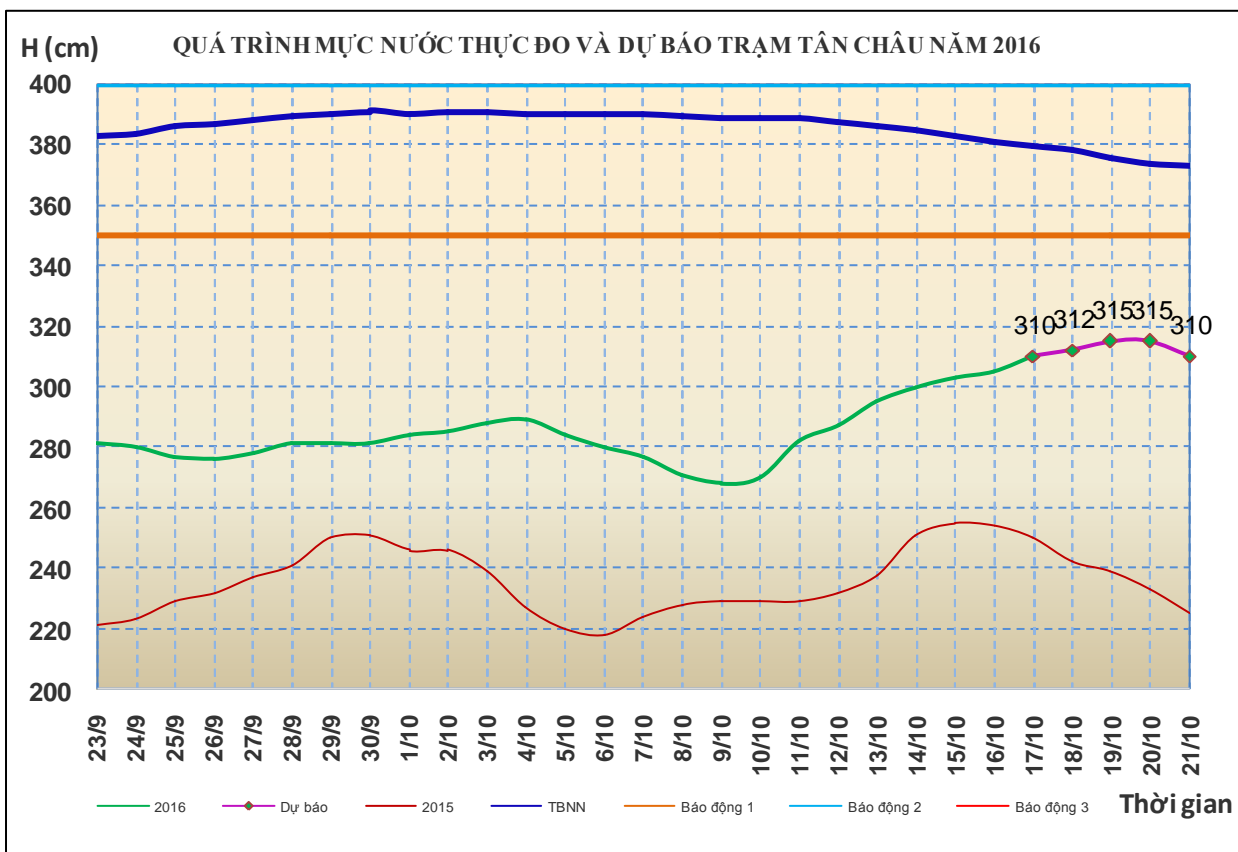
Nhận xét	Dự báo
3.1. Sông Côn: Mực nước biến đổi chậm.	Mực nước biến đổi chậm.
3.2. Sông Ba: Mực nước thượng lưu có dao động nhỏ, hạ lưu biến đổi theo triều.	Mực nước thượng lưu có dao động nhỏ, hạ lưu biến đổi theo triều.
3.3. Sông Cái Nha Trang: Mực nước có dao động nhỏ.	Mực nước có dao động nhỏ.
3.4. Các sông Bình Thuận: Mực nước các sông ở Bắc Bình Thuận có dao động nhỏ, các sông khác ở Ninh Thuận, Bình Thuận biến đổi chậm.	Mực nước các sông ở Ninh Thuận, Bình Thuận có dao động nhỏ.

4. Khu vực Tây Nguyên

Nhận xét	Dự báo
4.1. Sông Sê San: Trong 24 giờ qua, mực nước sông Sê San có dao động nhỏ, mực nước lúc 7h ngày 17/10, trên sông Đăkbla tại Kon Plong: 592,12 (trên BĐ1: 0,12m).	Trong 24 giờ tới, mực nước có dao động nhỏ, tại KonPlong có khả năng dao động trên mức BĐ1.
4.2. Sông Srêpôk: Mực nước dao động theo điều tiết hồ chứa.	Mực nước tiếp tục dao động theo điều tiết hồ chứa.
4.3. Các sông khác: Lũ sông Cam Ly tại Thanh Bình đã đạt đỉnh và ở mức: 831,45m (trên BĐ1: 0,45m); mực nước các sông khác ở Tây Nguyên biến đổi chậm.	Mực nước sông Cam Ly tại Thanh Bình sẽ xuống và có khả năng lên lại vào đêm nay (17/10); các sông khác ở Tây Nguyên có dao động nhỏ.

5. Khu vực Nam Bộ

Nhận xét	Dự báo
5.1. Sông Cửu Long: Mực nước sông Cửu Long và sông Sài Gòn đang lên theo triều. Mực nước cao nhất ngày (16/10), trên sông Tiền tại Tân Châu: 3,05m, trên sông Hậu tại Châu Đốc: 2,77m. Mực nước cao nhất sáng ngày 17/10 trên sông Tiền tại Mỹ Thuận: 1,90m (trên BĐ3: 0,1m), tại Mỹ Tho: 1,70m (trên BĐ3: 0,1m); trên sông Hậu tại Cần Thơ: 2,03m (trên BĐ3: 0,13m), tại Long Xuyên: 2,36m (trên BĐ2: 0,16m); trên sông Sài Gòn tại Phú An: 1,63m (trên BĐ3: 0,13m).	Trong 2 - 3 ngày tới, mực nước sông Cửu Long và sông Sài Gòn tiếp tục lên theo triều sau đó xuống. Đến ngày 21/10, mực nước cao nhất ngày tại Tân Châu ở mức 3,10m; tại Châu Đốc ở mức 2,85m; tại các trạm vùng cuối nguồn sông Cửu Long và sông Sài Gòn dao động ở mức BĐ2 - BĐ3.
5.2. Sông Đồng Nai: Mực nước sông Đồng Nai tại Tà Lài biến đổi chậm, lúc 7h/17/10: 111,29m.	Trong 24h tới mực nước sông Đồng Nai tại Tà Lài biến đổi chậm và ở mức 111,35m.
Cảnh báo: Nguy cơ cao ngập úng vùng trũng thấp và khu vực nội thành thành phố Hồ Chí Minh.	



6. Bảng mực nước thực đo và dự báo

6.1. Khu vực Trung Bộ và Tây Nguyên

Đơn vị: cm

Sông	Trạm	Mực nước thực đo		Mực nước dự báo		
		19h-16/10	7h-17/10	19h-17/10	7h-18/10	19h-18/10
Mã	Lý Nhân	350	331 →	310 ↓	320 ↑	
Mã	Giàng	58	41 ↓	45 ↑	100 ↑	
Cả	Nam Đàn	563	554 ↓	510 ↓	475 ↓	420 ↓
La	Linh Cảm	510	494 ↓	460 ↓	425 ↓	
Gianh	Mai Hóa	338	187 ↓	110 ↓	80 ↓	
Hương	Kim Long	83	74 ↓	85 ↑	80 ↓	
Vu Gia	Ái Nghĩa	401	452 ↑	345 ↓	400 ↑	
Thu Bồn	Câu Lâu	51	36 ↓	55 ↑	40 ↓	
Trà Khúc	Trà Khúc	188	279 ↑	230 ↓	170 ↓	
Kôn	Thạch Hòa	534	532 ↓	545 ↑	545 →	
Ba	Phú Lâm	34	13 ↓	45 ↑	2 ↓	
Cái Nha Trang	Đồng Trăng	473	490 ↑	500 ↑	480 ↓	
DakBla	KonTum	51608	51586 ↓	51595 ↑	51610 ↑	
Srêpôk	Bản Đôn	17020	17016 ↑	17025 ↑	16865 ↓	
Đồng Nai	Tà Lài	11137	11129 ↓	11130 ↑	11135 ↑	

6.2. Khu vực Nam Bộ

Đơn vị: cm

Sông	Trạm	Mực nước	Mực nước dự báo				
		16/10	17/10	18/10	19/10	20/10	21/10
Sông Tiền	Tân Châu	305 ↑	310 ↑	312 ↑	315 ↑	315 →	310 ↓
	Mỹ Thuận	183 ↑	190 ↑	195 ↑	200 ↑	195 ↓	185 ↓
Sông Hậu	Châu Đốc	277 ↑	285 ↑	287 ↑	290 ↑	290 →	285 ↓
	Cần Thơ	193 ↑	203 ↑	207 ↑	210 ↑	205 ↓	195 ↓

Tin phát lúc: 11h00'

Duyệt bản tin: Phùng Tiến Dũng

**PHÒNG DỰ BÁO THỦY VĂN TRUNG BỘ,
TÂY NGUYÊN VÀ NAM BỘ**

Dự báo viên: Huệ, Ngân, Nhung, Vân