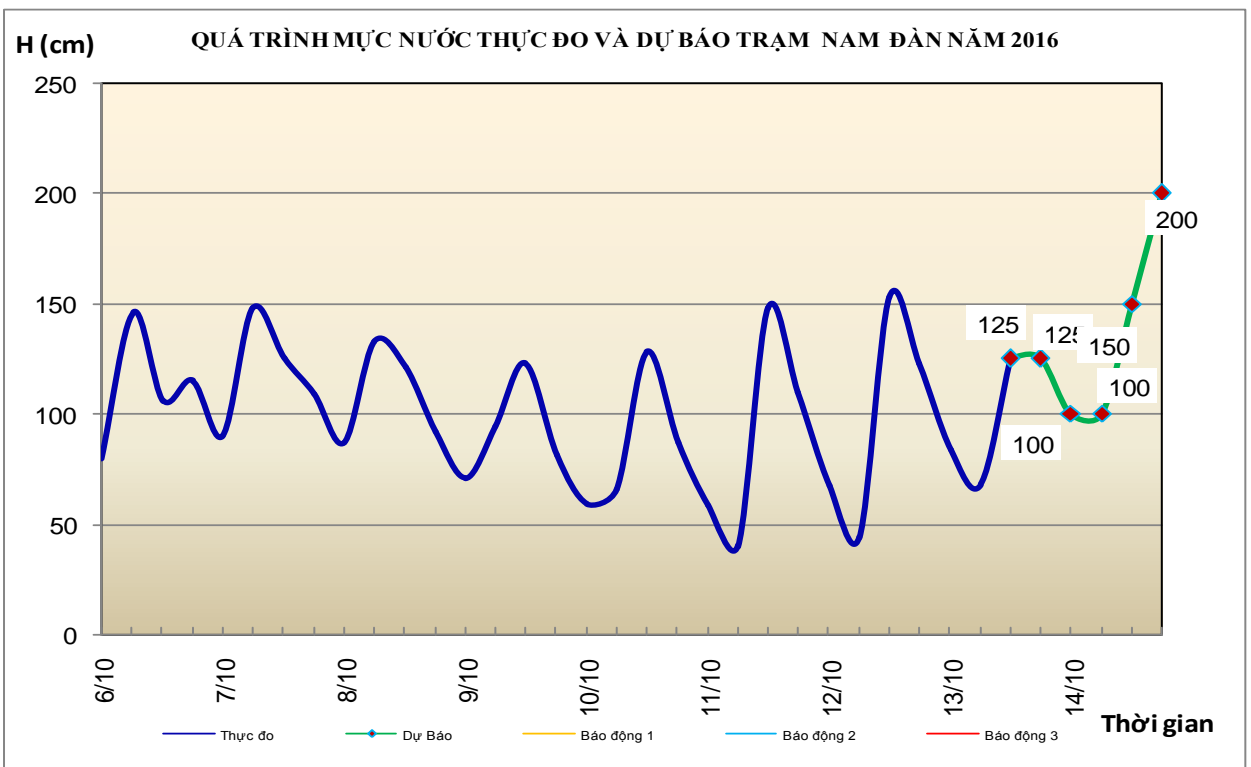


Hà Nội, ngày 13 tháng 10 năm 2016

BẢN TIN DỰ BÁO THỦY VĂN HẠN NGẮN CÁC SÔNG TRUNG BỘ, TÂY NGUYÊN VÀ NAM BỘ

1. Khu vực Bắc Trung Bộ

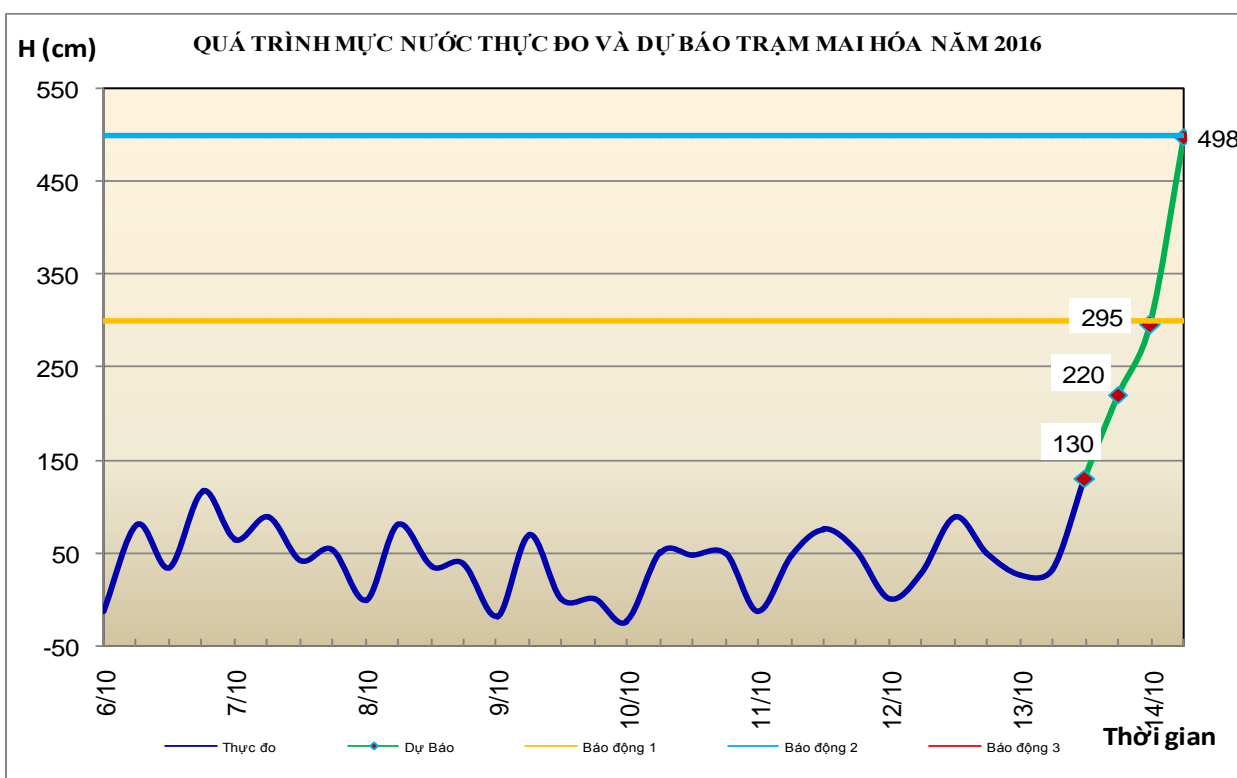
Nhận xét	Dự báo
1.1. Sông Bưởi: Mức nước biến đổi chậm	Mức nước có dao động
1.2. Sông Mã: Mức nước biến đổi chậm	Mức nước có dao động
1.3. Sông Chu: Mức nước thượng lưu biến đổi chậm, trung, hạ lưu chịu ảnh hưởng điều tiết của công trình thủy điện.	Mức nước thượng lưu có dao động, trung, hạ lưu chịu ảnh hưởng điều tiết của công trình thủy điện.
1.4. Sông Cả: Mức nước biến đổi chậm	Mức nước sẽ lên
1.5. Sông La: Mức nước biến đổi chậm	Trong 12-24 giờ tới, mức nước trên sông Ngàn Sâu, Ngàn Phố sẽ lên nhanh, sông La có dao động.
1.6. Các sông khác: Từ chiều tối nay (13/10), mức nước trên các sông từ Thanh Hóa đến Hà Tĩnh sẽ lên. Trong đợt lũ này, mức nước trên các sông ở Nghệ An và sông La có khả năng lên mức báo động BĐ1, có nơi trên mức BĐ1; riêng sông Ngàn Sâu, Ngàn Phố có khả năng lên mức BĐ2-BĐ3, các sông ở Thanh Hóa còn dưới mức BĐ1. Nguy cơ cao xảy ra lũ quét trên các sông suối nhỏ; sạt lở đất ở vùng núi, ngập úng tại vùng trũng, ven sông các tỉnh Thanh Hóa, Nghệ An, Hà Tĩnh.	

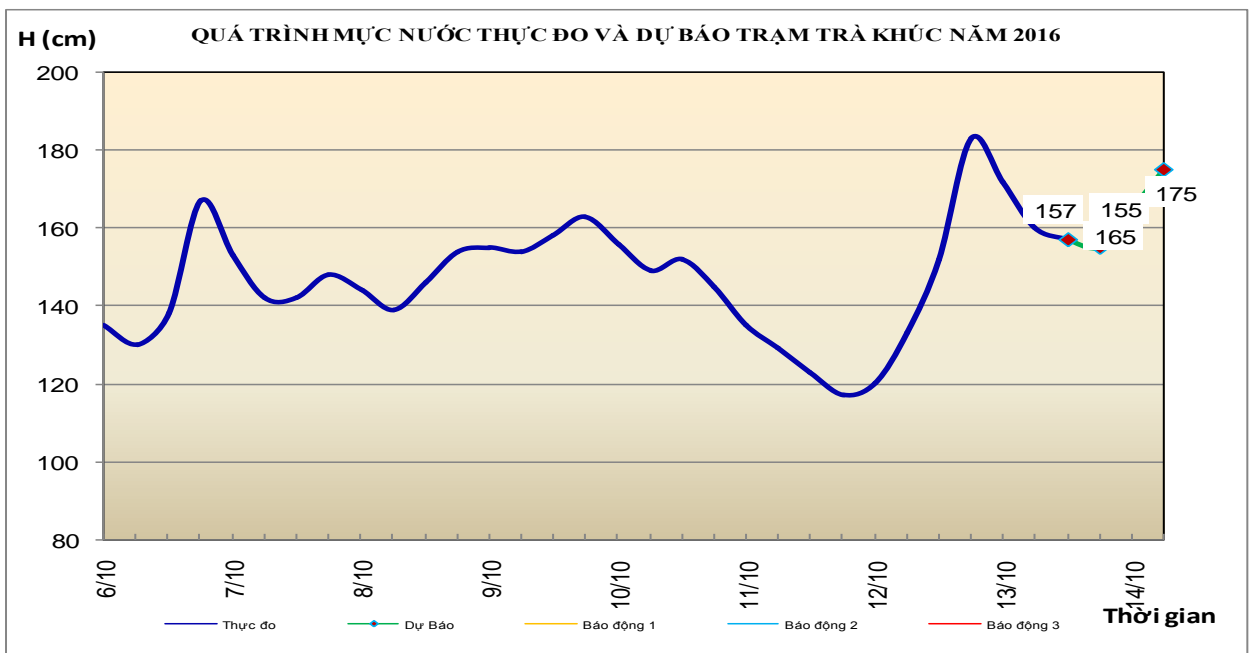
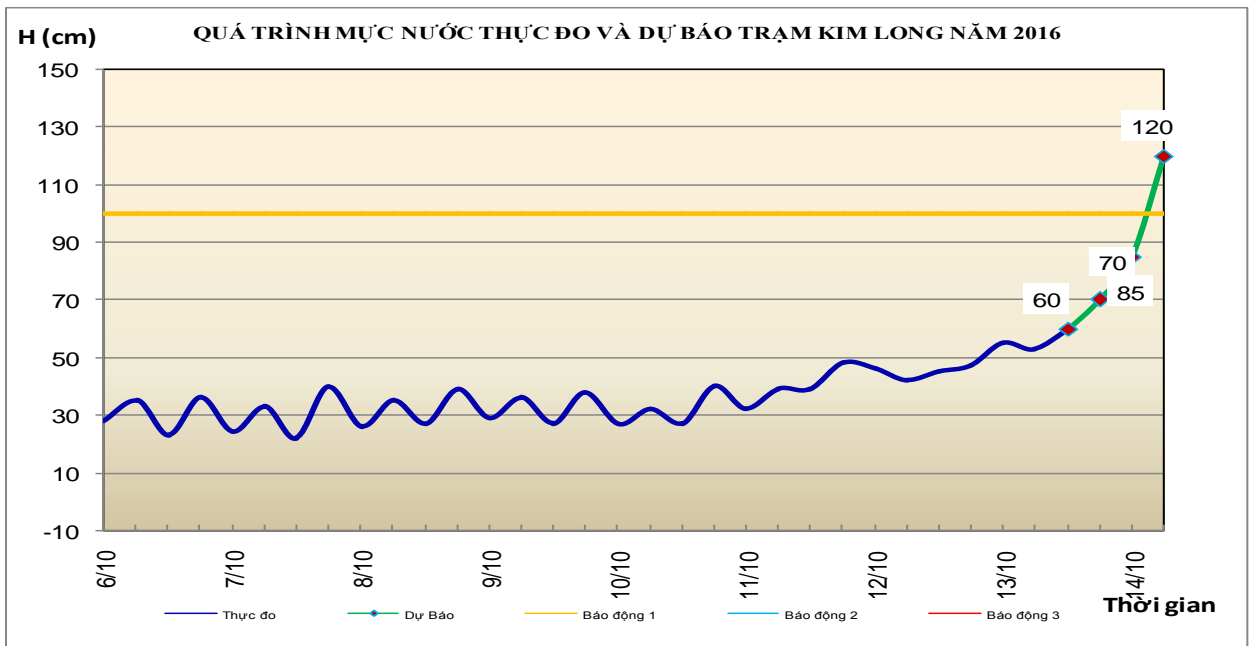


2. Khu vực Trung Trung Bộ

Nhận xét	Dự báo
2.1. Sông Gianh: Mực nước có dao động	Tối và đêm nay, mực nước sẽ lên nhanh. Đến sáng mai tại Mai Hóa có khả năng lên mức BĐ2
2.2. Sông Hương: Mực nước ít biến đổi.	Từ chiều tối nay, mực nước sẽ lên. Đến sáng mai có khả năng lên mức BĐ1-BĐ2
2.3. Sông Vu gia - Thu Bồn: Mực nước biến đổi chậm.	Mực nước sẽ lên.
2.4. Sông Trà Khúc: Mực nước có dao động nhỏ.	Mực nước sẽ lên.
2.5. Các sông khác: Mực nước có dao động.	Tối và đêm nay, mực nước các sông khác từ Quảng Bình đến Thừa Thiên Huế sẽ lên nhanh; các sông từ Đà Nẵng - Quảng Ngãi sẽ lên

Cảnh báo: Trong đợt lũ này, mực nước trên các sông từ Quảng Trị đến Quảng Ngãi phổ biến lên mức BĐ1-BĐ2, riêng các sông ở Quảng Bình có khả năng lên mức BĐ2-BĐ3. Nguy cơ cao xảy ra lũ quét trên các sông suối nhỏ; sạt lở đất ở vùng núi, ngập úng tại vùng trũng, ven sông các tỉnh từ Quảng Bình đến Quảng Ngãi.





3. Khu vực Nam Trung Bộ

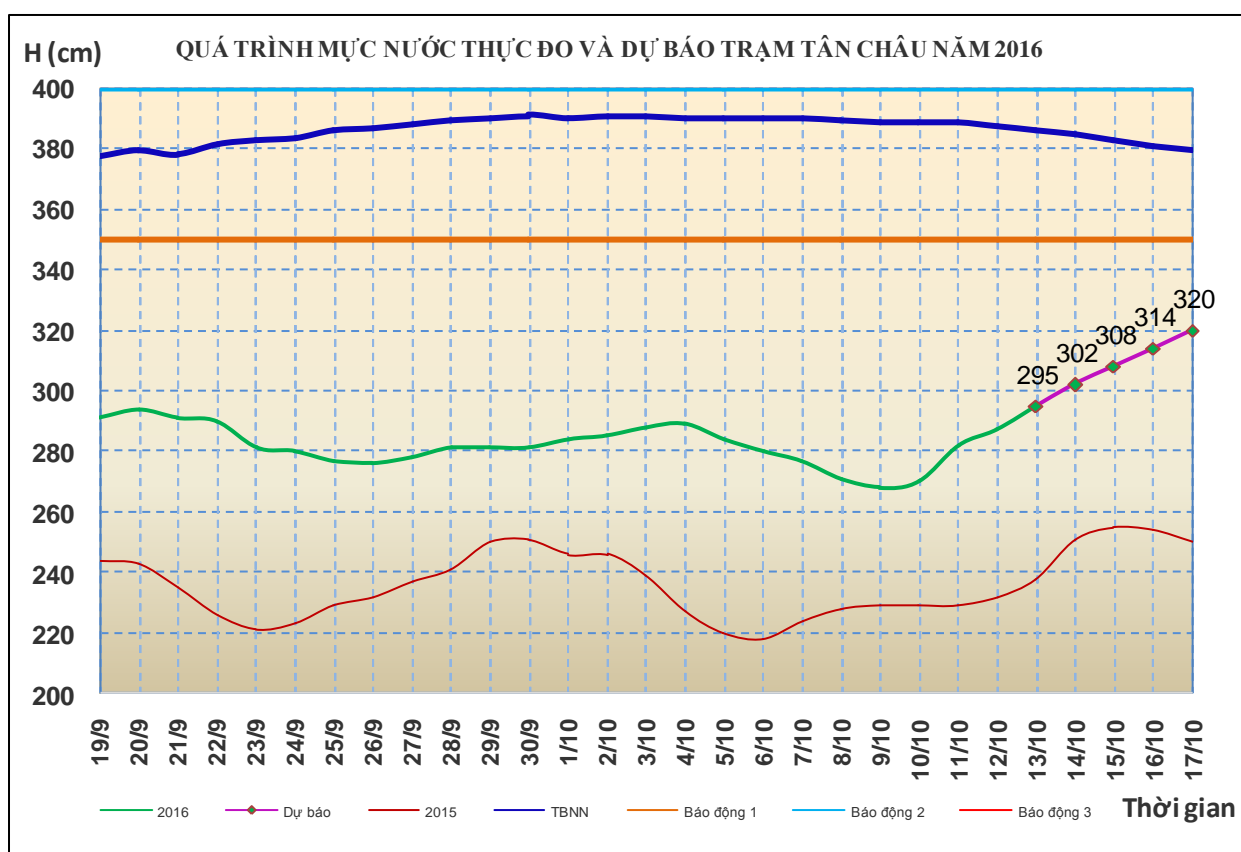
Nhận xét	Dự báo
3.1. Sông Kôn: Mức nước biến đổi chậm	Mức nước biến đổi chậm
3.2. Sông Ba: Mức nước thượng lưu biến đổi chậm, hạ lưu biến đổi theo triều.	Mức nước thượng lưu có dao động, hạ lưu biến đổi theo triều.
3.3. Sông Cái Nha Trang: Mức nước biến đổi chậm.	Mức nước có dao động nhỏ.
3.4. Các sông Bình Thuận: Mức nước các sông ở Ninh Thuận, Bình Thuận biến đổi chậm	Mức nước các sông ở Ninh Thuận, Bình Thuận có dao động nhỏ

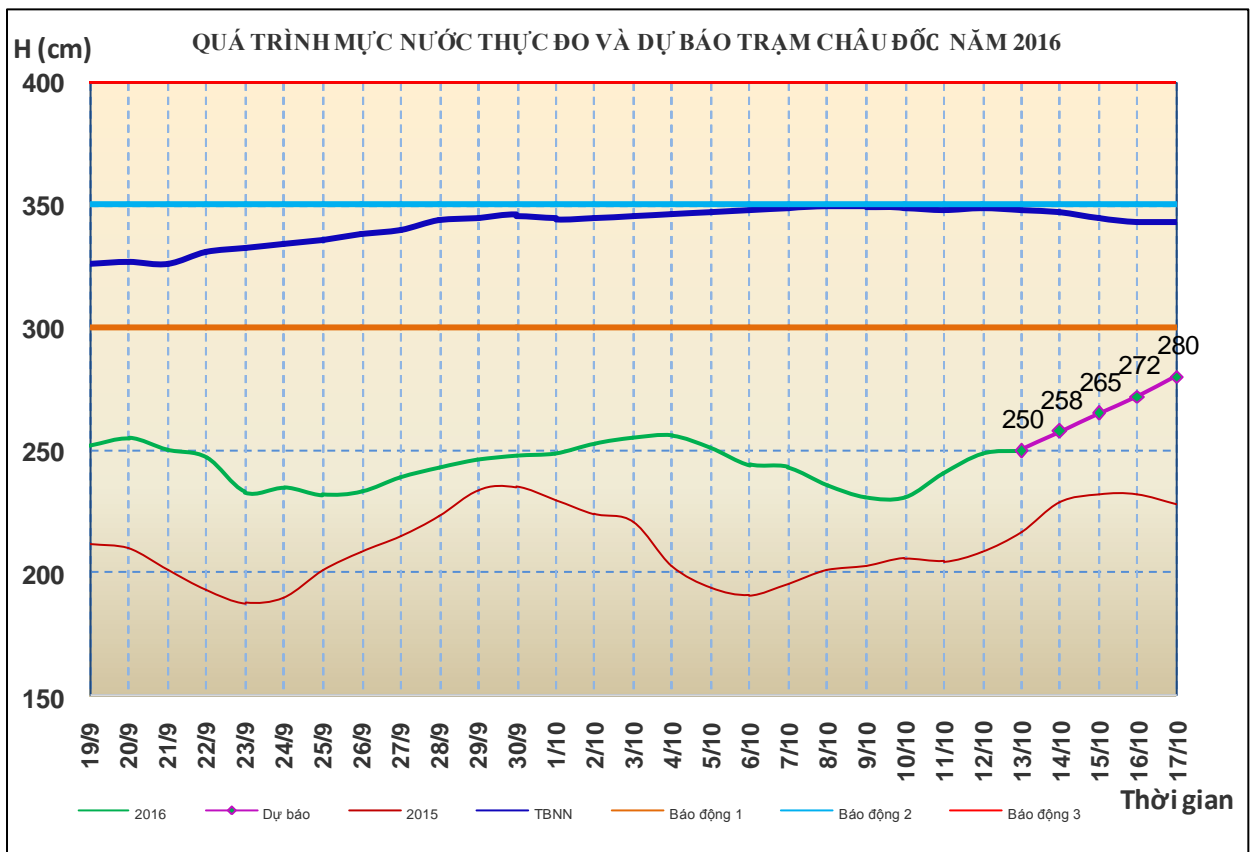
4. Khu vực Tây Nguyên

Nhận xét	Dự báo
4.1. Sông Sê San: Mức nước biến đổi chậm	Trong 24 giờ tới, mực nước có dao động nhỏ.
4.2. Sông Srêpôk: Mức nước dao động theo điều tiết hồ chứa	Mức nước tiếp tục dao động theo điều tiết hồ chứa
4.3. Các sông khác: Mức nước các sông khác ở Tây Nguyên biến đổi chậm.	Trong 24 giờ tới, trên một số sông suối nhỏ ở Tây Nguyên có khả năng xuất hiện một đợt lũ.

5. Khu vực Nam Bộ

Nhận xét	Dự báo
5.1. Sông Cửu Long: Mức nước đầu nguồn sông Cửu Long đang lên. Mức nước cao nhất ngày 12/10 trên sông Tiền tại Tân Châu: 2,87m; trên sông Hậu tại Châu Đốc: 2,49m.	Mức nước đầu nguồn sông Cửu Long tiếp tục lên theo triều. Đến ngày 17/10, mực nước cao nhất ngày tại Tân Châu lên mức 3,20m; tại Châu Đốc lên mức 2,80m; tại các trạm chính vùng hạ lưu có khả năng lên mức BĐ3, có nơi trên BĐ3 từ 0,1 - 0,2m.
5.2. Sông Đồng Nai: Mức nước sông Đồng Nai tại Tà Lài biến đổi chậm, lúc 7h/13/10: 111,62m.	Trong 24h tới mực nước sông Đồng Nai tại Tà Lài có dao động và ở mức 111,8m.





6. Bảng mực nước thực đo và dự báo

6.1. Khu vực Trung Bộ và Tây Nguyên

Đơn vị: cm

Sông	Trạm	Mực nước thực đo			Mực nước dự báo					
		19h-12/10	7h-13/10		19h-13/10	7h-14/10	19h-14/10			
Mã	Lý Nhân	284	308	↑	310	↑	300	↓		
Mã	Giàng	70	22	↑	85	↑	30	↓		
Cả	Nam Đàn	123	68	→	125	↑	100	↓	200	↑
La	Linh Cảm	80	10	↑	110	↑	30	↓		
Gianh	Mai Hóa	49	31	↑	220	↑	498	↑		
Hương	Kim Long	47	53	↓	70	↑	120	↑		
Vu Gia	Ái Nghĩa	303	375	↑	305	↓	520	↑		
Thu Bồn	Câu Lô	46	70	↑	50	↓	75	↑		
Trà Khúc	Trà Khúc	183	160	↓	155	↓	175	↑		
Kôn	Thạch Hòa	514	518	↑	530	↑	525	↓		
Ba	Phú Lâm	30	65	↑	27	↓	60	↑		
Cái Nha Trang	Đồng Trăng	389	390	→	400	↑	410	↑		
DakBla	KonTum	51575	51571	↓	51570	↓	51580	↑		
Srêpôk	Bản Đôn	16965	16890	↓	16955	↑	16865	↓		
Đồng Nai	Tà Lài	11144	11162	↑	11170	↑	11180	↑		

6.2. Khu vực Nam Bộ

Đơn vị: cm

Sông	Trạm	Mức nước	Mức nước dự báo				
		12/10	13/10	14/10	15/10	16/10	17/10
Sông Tiền	Tân Châu	287 ↑	295 ↑	302 ↑	308 ↑	314 ↑	320 ↑
	Mỹ Thuận	138 ↑	145 ↑	165 ↑	175 ↑	185 ↑	195 ↑
Sông Hậu	Châu Đốc	249 ↑	250 ↑	258 ↑	265 ↑	272 ↑	280 ↑
	Cần Thơ	138 ↑	159 ↑	170 ↑	180 ↑	190 ↑	200 ↑

Tin phát lúc: 11h00'

Duyệt bản tin: Phùng Tiến Dũng

**PHÒNG DỰ BÁO THỦY VĂN TRUNG BỘ,
TÂY NGUYÊN VÀ NAM BỘ**

Dự báo viên: Huệ, Ngân, Nhung, Vân